

Después de admirar las ruinas, cruzaremos el Puente de Valsaín y la carretera CL-601; estaremos muy cerca de la entrada al CENEAM (Centro Nacional de Educación Ambiental) donde se realiza durante todo el año una gran actividad divulgativa y docente. Continuaremos andando por el camino existente junto a la carretera en dirección a La Granja. Pasaremos al lado de la tapia del Aserradero de Valsaín, y divisaremos buena parte de la madera de estos montes transformada ya en tablones y vigas.

Al final de nuestro itinerario llegaremos a La Granja de San Ildefonso, centro urbano donde está situado el suntuoso Palacio de la Granja que fue durante muchos años residencia de verano de los reyes Borbones. Fue el rey Felipe V quien lo mandó construir en el siglo XVIII, debido a que el de Valsaín estaba en buena parte destruido y prácticamente abandonado. Se pueden visitar sus impresionantes jardines y admirar los juegos de agua de sus fuentes monumentales, que se abastecen de arroyos del monte que vierten sus aguas en el estanque del Mar.

TELÉFONOS DE INTERÉS	
CENTRO DE INTERPRETACIÓN BOCA DEL ASNO	
☎	921 12 00 13
@	bocadelasno@oapn.es
CENTRO MONTES Y ASERRADERO DE VALSAIN	
☎	921 47 00 37
@	cmvalsain@oapn.es
CENTRO NACIONAL DE EDUCACIÓN AMBIENTAL (CENEAM)	
☎	921 47 17 11
@	ceneam@oapn.es
CENTRO DE SALUD DE SAN ILDEFONSO-LA GRANJA	
☎	921 47 09 94
GUARDIA CIVIL	
☎	062
EMERGENCIAS	
☎	112
PATRONATO DE TURISMO DE SEGOVIA	
☎	921 46 60 70
TURISMO DEL REAL SITIO DE SAN ILDEFONSO	
☎	921 47 39 53

Autora: Pilar Dorrego Martín

CONSEJOS



Es mejor realizar la caminata en compañía por si surgen imprevistos. Conviene llevar teléfono móvil, y dejar comunicado el itinerario antes de salir.



Es necesario llevar ropa y calzado adecuados para cada estación del año, teniendo en cuenta los posibles cambios climáticos a lo largo del día.



Es recomendable llevar un mapa de la zona para orientarnos. Además conviene llevar una cantimplora con agua.



Caminar por la sierra, puede resultar complicado, especialmente si hay niebla. Es aconsejable consultar el parte meteorológico; si empeora, deberá ponerse a resguardo en un lugar seguro.



Debe respetar la flora y fauna de estos parajes. Con una cámara fotográfica podemos llevarnos un recuerdo de las plantas y animales del bosque, sin arrancarlas o molestarlos.



Lo correcto es que se lleve toda la basura que produzca; también las colillas de los cigarrillos.



Debe llevar su perro sujeto para que no moleste a persona o animales.



La recolección de hongos y setas está sujeta a regulación. Infórmese.




Queda prohibida la acampada libre así como hacer fuego en los montes públicos. Los fumadores que transiten por ellos, deberán apagar cuidadosamente las cerillas y las colillas.



No está permitida la circulación de vehículos a motor por los caminos y pistas forestales, ni campo a través.




Los Montes Públicos, Matas y Pinar, propiedad del Organismo Autónomo Parques Nacionales gestionados por el Centro Montes de Valsaín. Se encuentran situados en la vertiente norte de la Sierra de Guadarrama, en el Término Municipal de San Ildefonso-La Granja (Segovia).



Boca del Asno-Valsaín-La Granja




Centro de Interpretación de Boca del Asno



Rutas "paso a paso"

CENTRO MONTES Y ASERRADERO DE VALSAÍN



RUTA B

Boca del Asno-Valsaín-La Granja



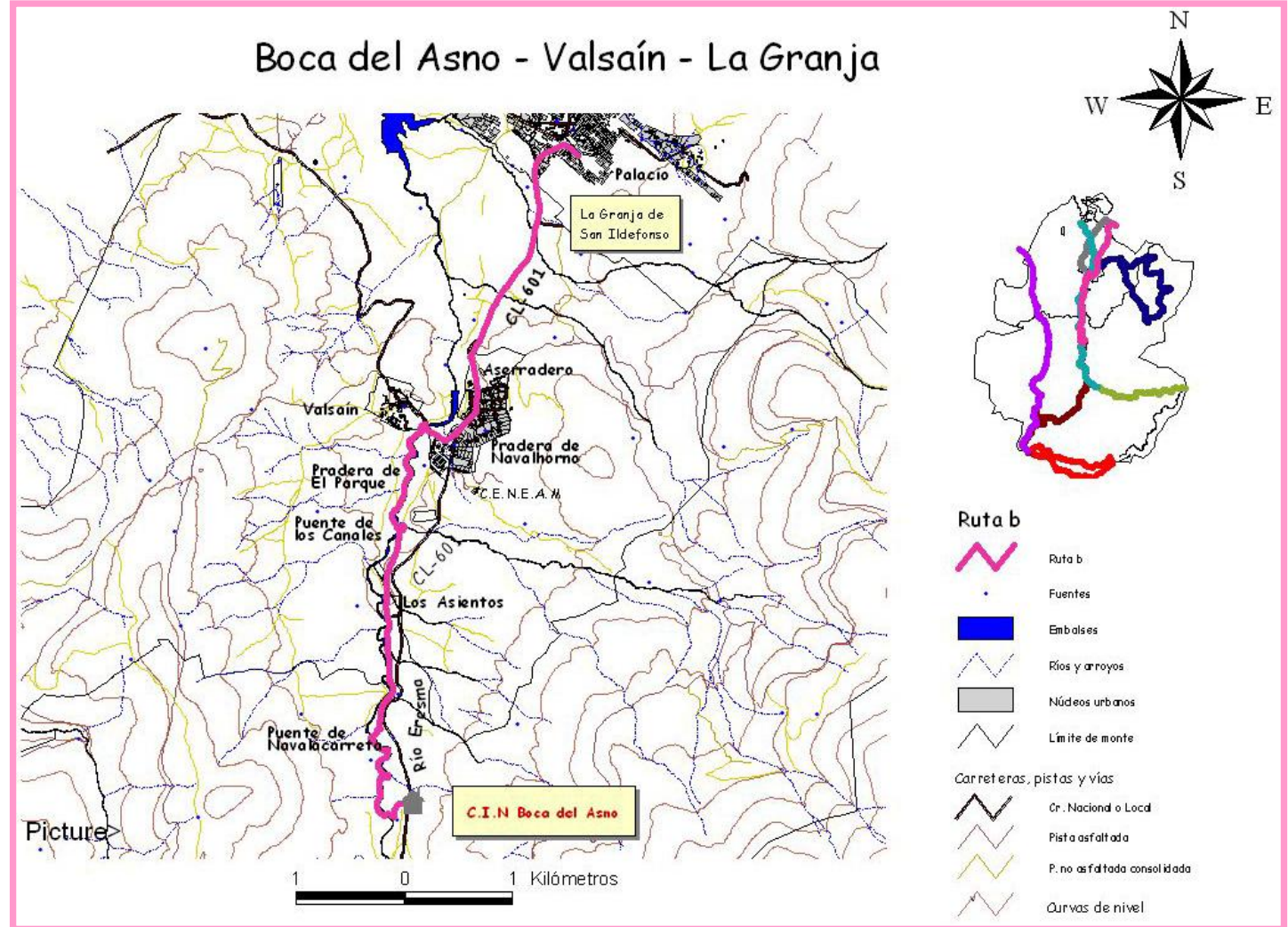
Continuaremos nuestro caminar próximos al río y pronto veremos el hermoso Puente de los Canales, cuya canalización de madera transportaba las aguas del arroyo Peñalara al cercano Palacio de Valsaín. Cruzaremos el puente para adentrarnos en la pradera del Parque, donde actualmente pasta ganado del pueblo de Valsaín al igual que antaño pacía el ganado perteneciente al rey. (En épocas lluviosas, es posible que esta pradera se encharque.

En este caso, recomendamos no cruzar el río en este punto y continuar por la margen derecha durante el tramo de la ruta entre el Puente de los Canales y el núcleo urbano). Una vez en el pueblo, distinguiremos fácilmente las ruinas del Palacio de Valsaín, conocido como la "Casa del Bosque". Lo creó el rey Enrique III a finales del siglo XIII, como pabellón de caza. Más tarde fue convertido en palacio de verano por el rey Felipe II. En 1697, sufrió un gravísimo incendio, iniciándose su progresiva decadencia.

Proponemos una ruta cargada de vestigios históricos, fruto de la presencia de la realeza en estos montes durante siglos. Nos llevará desde el área recreativa de la Boca del Asno al pueblo de Valsaín, y después a La Granja de San Ildefonso.

La ruta empieza en el Centro de Interpretación de Boca del Asno. Nada más salir del mismo, bajaremos hacia el río Eresma para cruzarlo por un puente de madera; caminaremos río abajo por su margen izquierda, muy próximos a un camino de grandes bloques de granito construido en época de Carlos III, gran aficionado a la pesca; es el llamado Camino de las Pesquerías Reales.

Se llegará después al Puente de Navalacarretera con su gran arco central y dos pequeños arcos laterales. Es necesario cruzarlo y seguir aguas abajo por la otra margen. Al rato, nos encontraremos en el área recreativa de Los Asientos.



Equidistancia entre curvas de nivel 100m

Longitud: 8,3 Km.

Desnivel máximo 75m