




Tramo del camino atravesando un denso bosque de frondosas



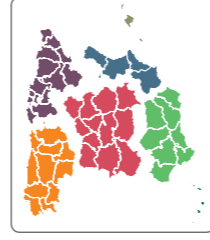
Salida del Túnel de Urtiza



Área de descenso de San Migueltxo



Guía de  
**Caminos  
Naturales**  
de España



SECTOR  
**NORESTE PENINSULAR**



El Camino Natural del Plazaola es una de las rutas verdes más espectaculares de España. A caballo entre Navarra y Gipuzkoa, su trayecto discurre por los valles de Larrain y Leitzarain, atravesados en otro tiempo por un modesto ferrocarril de vía estrecha que en su origen (1904) transportaba el hierro extraído de las minas navarras de Plazaola hasta Andoain, en la provincia de Gipuzkoa.

Como en muchas otras zonas del país, las viejas líneas férreas recuperadas para uso público han dado lugar a caminos naturales de gran belleza, en este caso a un interesante recorrido por la Navarra y el País Vasco del noroeste que se adentra, como el antiguo tren, por hermosos prados y sombríos hayedos, robledales y alisedas de ribera.

Los frondosos bosques y los prados salpicados por caseríos se alternan con estaciones, viaductos y numerosos túneles en su primera etapa, como el de Uitzu que, con sus 2.700 metros, es el túnel más largo de los caminos naturales de España. Este túnel cruza la divisoria de aguas de dos grandes cuencas: al sur, la del Mediterráneo (río Larrain, en la cuenca del Ebro) y al norte, la del Cantábrico (río Leitzarain).

La ruta se divide en tres etapas continuas y otras dos etapas separadas de las tres primeras, quedando distribuida en una primera etapa, entre las estaciones de Plazaola y Lekunberri; una segunda, que cubre el trayecto entre la estación de Lekunberri, Mugiro y el área de descanso de San Migueltxo, y una tercera etapa, también consecutiva, que discurre entre esta última área de descanso y la de Kaxarna. La cuarta etapa se desarrolla en Pamplona, en la zona de Trinitarios, y la quinta, entre Andoain y Leitzarain, en Gipuzkoa.

SECTOR  
**NORESTE PENINSULAR**  
**CAMINO NATURAL  
DEL PLAZAOLA**

**1.** El camino comienza en el prado de Plazaola, muy próximo a la estación del mismo nombre, en el límite provincial. Aquí se encuentran tanto el hito del kilómetro cero del tramo guipuzcoano, que permite continuar hacia el norte por el valle del Leitzarain hasta Andoain, como el hito del kilómetro cero del tramo navarro. En la primera etapa del tramo navarro se contabilizan casi una veintena de túneles, que se alternan con bosques de robles, castaños y hayas y prados habitados por ovejas latxas, responsables del famoso queso Idiazábal. En estos primeros kilómetros, el camino también conduce hasta las antiguas estaciones de Uitzu y de Leitzua, aunque no entra en esta bella localidad navarra. Las viviendas de Lekunberri también se dejan a un lado para proseguir hasta su antigua estación, un edificio que en la actualidad alberga el Consorcio Turístico del Plazaola y su punto de información turística.

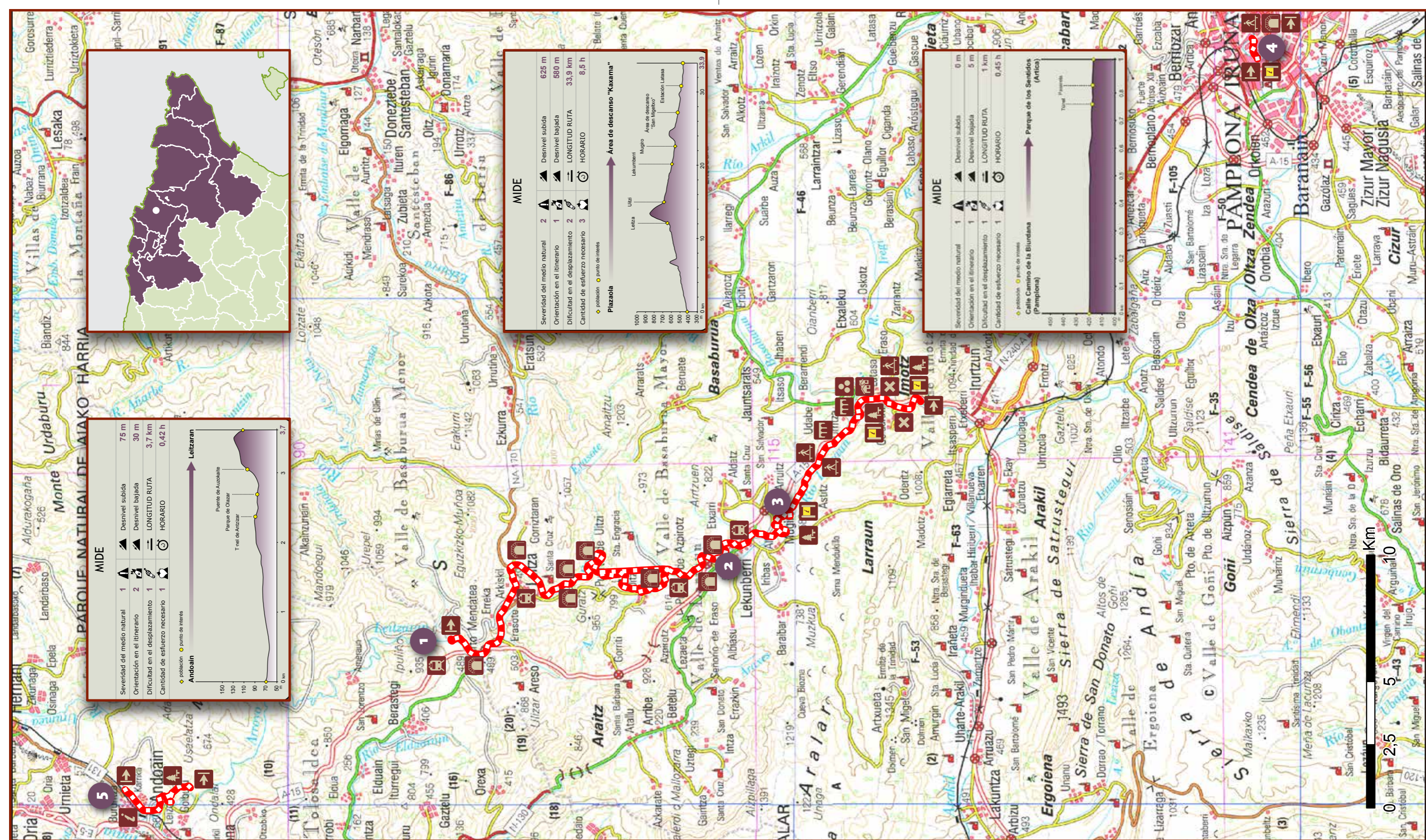
**2.** Desde Lekunberri, el Camino Natural del Plazaola se acerca al cauce del río Larrain y transita por sus orillas hasta la presa de Mugiro, donde abandona la antigua vía del tren y asciende por un tramo de pendiente pronunciada hasta el concejo de Mugiro. La bajada desde allí se produce entre castaños, extremando las precauciones, para empezar a caminar de nuevo por el trazado del ferrocarril. Así, la ruta se adentra en un espeso hayedo que deja espectaculares panorámicas sobre el valle del Larrain, aunque abandona la densa masa boscosa a mitad de camino para desviarse al área de descenso de San Migueltxo, donde concluye la segunda etapa.

**3.** Será en la tercera etapa donde habrá más oportunidad de disfrutar de la exuberante naturaleza de estos valles. Su cómodo recorrido, entre las áreas de descenso de San Migueltxo y Kaxarna, a través de los valles de Imotz y Larrain, se realiza en su mayor parte por un firme de gravilla totalmente acondicionado. Los bosques de hayas, majuelos y acebos dominan las zonas de mayor altitud de este tramo del camino. También será el momento de ver alguna antigua ferrería, de las muchas que poblaban el paisaje de estos valles. Tradicionalmente, la fuerza de las aguas de sus ríos fue aprovechada por centrales hidroeléctricas, molinos y ferrerías, que transformaban en metal el hierro proveniente de las minas, utilizando además el poder calorífico del carbón que proporcionaban sus bosques. Aún quedan vestigios de las canalizaciones en piedra que transportaban el agua hasta estas industrias. Buena parte del encanto de los valles de esta comarca también se debe a las pequeñas poblaciones que aparecen colgadas de sus laderas, en los pocos claros que deja la abundante vegetación. Uno de estos pequeños pueblos es Urtiza, que se vislumbra en el descenso del valle del Larrain hacia Latasa. A medida que el camino se aproxima al pequeño caserío, donde se mantiene el edificio de la antigua estación, el roble va siendo sustituido por el haya. Entre Latasa y Godaratz, la ruta ofrece buenas vistas del monte Arriketa.

**4.** La cuarta etapa del camino natural se sitúa en Pamplona, y constituye un agradable paseo de un kilómetro por el

entorno del parque fluvial del río Arga. Con su millón de metros cuadrados, este parque es una de las zonas verdes más importantes de la capital navarra, que cuenta con un poderoso legado histórico, como el conjunto monumental de su casco antiguo, atravesado por el Camino de Santiago. La ruta comienza al final del parque Biurdana, cerca del río Arga, en la zona conocida como Trinitarios, y desciende por una ladera hasta el valle fluvial. Cruzando un túnel del antiguo trazado ferroviario, el camino llega al puente del Plazaola, desde el cual conduce al paseante hasta las afueras de la ciudad.

**5.** Ya en el País Vasco, en su tramo guipuzcoano, el Camino Natural del Plazaola arranca en Andoain, una tranquila población situada a medio camino entre San Sebastián y Tolosa. Convertida en villa en el siglo XVII, actualmente es un imparable punto de partida para los amantes del senderismo. Esta etapa guipuzcoana discurre por la antigua vía del tren y forma parte del Camino de Santiago. Después de subir alguna que otra cuesta, la ruta abandona Andoain por un camino de adoquines. Antes de internarse en un túnel, atraviesa una densa zona boscosa y avanza a media ladera hasta una bifurcación que permite ir hasta la zona recreativa del Parque de Olazar o continuar hasta Leitzarain. Siguiendo esta alternativa, el camino atraviesa un elevado viaducto que ofrece unas vistas increíbles del río. Finalmente, tras un último túnel, el Camino Natural del Plazaola conecta con la red de senderos del Espacio Natural del Valle del Leitzarain, declarado Biotopo protegido en 1995.



SECTOR NORESTE PENINSULAR



## CAMINO NATURAL DEL PLAZAOLA

- Inicio de la ruta
- Fin de la ruta
- Cruce
- Área de descanso
- Población
- Oficina de información
- Estación
- Túnel
- Ruinas
- Panel informativo
- Pasarela peatonal
- Puente