ANEJO Nº 19.- RELACIÓN DE BIENES AFECTADOS

ÍNDICE

ANEJO 19.- RELACIÓN DE BIENES AFECTADOS

1 INTRODUCCIÓN.....1
2 TIPOS DE AFECCIONES ADMINISTRATIVAS. 1
2.1 OCUPACIÓN DEFINITIVA. 1
2.2 OCUPACIÓN TEMPORAL. 2
2.3 SERVIDUMBRE..... 2
2.4 OCUPACIÓN LINEA ELÉCTRICA. 3
2.5 OCUPACIÓN HUMEDAL..... 3
3 RELACIÓN DE BIENES Y DERECHOS AFECTADOS. 3

APÉNDICE 1.- LISTADO PARCELAS AFECTADAS
APÉNDICE 2.- PLANOS EXPROPIACIONES Y SERVIDUMBRES

ANEJO 19.- RELACIÓN DE BIENES AFECTADOS

1 INTRODUCCIÓN.

El presente anejo tiene por objeto explicar los criterios y adjuntar los resultados de la determinación de las ocupaciones temporales, las servidumbres de paso y de las expropiaciones necesarias para la ejecución de las obras recogidas al proyecto de riego "PROYECTO DE MODERNIZACIÓN DEL REGADÍO DE LA COMUNIDAD DE REGANTES SANTA ANA (HUESCA)"

Para la obtención de la relación de propietarios afectados por servidumbres se han utilizado los datos del catastro procedentes de la información cartográfica de la Oficina Virtual del Catastro, actualizada a febrero de 2021.

2 TIPOS DE AFECCIONES ADMINISTRATIVAS.

Para la ejecución de las conducciones incluidas en el presente proyecto es preciso proceder a la ocupación temporal de una pista de trabajo a lo largo del eje de la conducción de anchura variable, así como de una servidumbre.

En la superficie afectada por la ejecución de dicha pista, se procederá al pago de los daños ocasionados en los cultivos presentes en la finca en ese momento. No obstante, la Comunidad de Regantes deberá asegurar la completa disponibilidad de terrenos.

2.1 OCUPACIÓN DEFINITIVA.

Ocupación definitiva de la propiedad para introducir las diferentes instalaciones superficiales. La superficie varía en función de cada elemento:

- Balsas: terreno ocupado por las obras incluidos taludes, caminos, accesos, etc,.

- Estación de Bombeo, Captación y Centro de transformación

- Arquetas de hidrantes, desagües, ventosas y válvulas de seccionamiento (5 m^2 en el caso de Hidrantes y Válvulas de seccionamiento, 2 m^2 en el caso de ventosas y desagües).

En el Apéndice 2 quedan representadas estas parcelas ocupadas en los correspondientes planos, donde aparecen la zona de las Balsas, Captación, Centro de seccionamiento y transformación, la Estación de Bombeo y los diferentes elementos de la red de riego.

Para la ejecución de las obras de las Balsas de Regulación, Estación de Bombeo, Captación y Centro de Seccionamiento y transformación, incluidos en el presente Proyecto es preciso proceder a la ocupación permanente de las parcelas enumeradas en la siguiente tabla

TÉRMINO MUNICIPAL	MUNICIPIO POLÍGONO	Nº PARCELA	SUPERFICIE PARCELA m^2	SUPERFICIE AFECTADA m^2
INFRAESTRUCTURAS DE RIEGO				
BALSA SUPERIOR				
323	3	58	271.989	3.862,35
323	3	95	10.438	351,00
323	3	117	115.098	8.699,76
323	3	9009	15.215	205,29
BALSA INTERMEDIA				
323	3	69	99.642	41.107,84
323	3	70	23.838	8,86
323	3	84	23.008	9,69
323	3	86	18.173	2,29
323	3	88	29.114	8074,85
323	3	9009	15.215	273,93
BALSA INFERIOR NORTE				
323	2	346	32.881	4,41
323	2	367	11.490	8.566,86
323	2	368	10.884	10.608,22
323	2	369	7.912	4.546,94
323	2	371	20.679	47,38
323	2	372	18.782	163,35
323	2	373	74.871	713,55
323	2	374	41.805	3.709,38
323	2	9030	2.593	953,78
323	2	9506	432.043	1.200,06
BALSA INFERIOR SUR, EB Y PLANTA FV				
323	2	347	27.688	460,34
323	2	355	37.711	20.884,31
323	2	358	1.009	23,81
323	2	359	2.291	2.276,62
323	2	360	1.237	1.236,66
323	2	361	14.087	14.079,70
323	2	362	9.792	9.705,62
323	2	363	230	7,84
323	2	364	2.669	2.107,03
323	2	644	301	173,00
323	2	9038	5.256	1.654,60
323	2	9050	972	440,42
323	2	9083	5.206	1,50
323	2	9506	432.043	7034,07
OBRA DE TOMA				

TÉRMINO MUNICIPAL	MUNICIPIO POLÍGONO	Nº PARCELA	SUPERFICIE PARCELA m²	SUPERFICIE AFECTADA m²
323	2	9506	432.043	49,05
LINEA DE MEDIA TENSIÓN				
CENTRO DE SECCIONAMIENTO				
323	2	9000	80.052	10,61
HUMEDAL				
AZUD				
29	4	09025	18.738	5,93
29	5	09167	23.528	1,75
LECHO				
162	16	351	688.300	60.465,42

* Los datos correspondientes a las ocupaciones definitivas de elementos de riego vienen recogidos en el Apéndice 1.

Las referencias catastrales recogidas tanto en la tabla anterior como en el apéndice 1, tienen su correspondencia con las fincas recogidas en la tabla del Anejo 1 Listado de propietarios.

2.2 OCUPACIÓN TEMPORAL.

Ocupación temporal: Franjas a ambos lados de la zona de servidumbre que se disponen para permitir la ejecución de las obras y que son restituidas a los propietarios una vez finalizada la ejecución.

Se aplica esta Ocupación a:

- RED DE RIEGO: Las anchuras varían en función del tamaño de la tubería, la orografía y siempre medido en horizontal al eje.

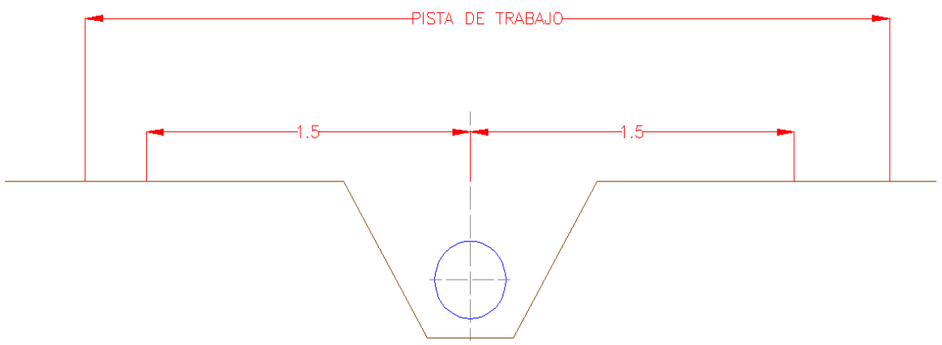

	PISTA DE TRABAJO		
DN	**1 TUBERÍA**	**2 TUBERÍAS**	**3 TUBERÍAS**
ø < 400	10 m	11 m	12 m
400 ≤ ø < 600	14 m	15 m	16 m
600 ≤ ø < 1000	17 m	18 m	19 m
1000 ≤ ø < 1400	20 m	21 m	22 m
ø ≥ 1400	23 m	24 m	25 m

- RED SECUNDARIA/TERCIARIAS: En este caso, la anchura se mantiene fija en 10 m en todas las terciarias cuando se trate de una zanja 1H:5V y en 14 m para los taludes más tendidos resultantes de la ejecución de los mismos en 1H:1V.

2.3 SERVIDUMBRE.

Servidumbre de acueducto: Se define como una franja de 3 o 4 metros sobre el eje de la tubería. Dependiendo del número de tuberías dentro de la zanja, se tomará una equidistancia del eje. Las equidistancias son las siguientes:

Nº TUBOS	SERVIDUMBRE
1 TUBERIA	3 m (1,5 + 1,5)
2TUBERIAS	4 m (2 + 2)
3TUBERÍAS	6 m (3 + 3)

Una vez concluida la ejecución de los trabajos tanto en la red de riego y red de terciarias, se impone unas servidumbres que comporta:

- Ocupación del subsuelo por las canalizaciones.
- Derecho de paso del personal de la CR. Libre acceso del personal, maquinaria y equipos necesarios para poder mantener, reparar o renovar las obras con pago, en su caso, de los daños que ocasionen.
- Prohibición de efectuar trabajos de arada a una profundidad superior a 90 cm, así como de plantar árboles o arbustos a una distancia inferior a 1,5 m del eje de la tubería.
- Prohibición de realizar cualquier tipo de obras, construcción, edificación o efectuar acto alguno que pudiera dañar o perturbar el buen funcionamiento de las obras, a

una distancia inferior a 1,5 m del eje del trazado, a uno y otro del mismo. Esta distancia podrá reducirse siempre que se solicite expresamente y se cumplan las condiciones que en cada caso fije el titular de la servidumbre.

- Posibilidad de instalar los hitos de señalización de delimitación.

2.4 OCUPACIÓN LINEA ELÉCTRICA.

Ocupación Línea Eléctrica: Para la ejecución de la línea eléctrica que debe dar suministro a los equipos proyectados en el presente proyecto es preciso:

- OCUPACIÓN TEMPORAL: de una pista de trabajo de 10 m de ancho a lo largo del eje de la línea.

- SERVIDUMBRE: Una vez concluida la ejecución de los trabajos se imponen unas servidumbres de acueducto con un ancho de 3 m medidos sobre el eje de la línea y 1,5 m a cada lado de ésta, que comporta:

- Ocupación del subsuelo por la línea.
- Derecho de paso del personal: Libre acceso del personal, maquinaria y equipos necesarios para poder mantener, reparar o renovar las obras con pago, en su caso, de los daños que ocasionen.
- Prohibición de efectuar trabajos de plantación de árboles o arbustos a una distancia inferior a 1,5 m del eje de la línea.
- Prohibición de realizar cualquier tipo de obras, construcción, edificación o efectuar acto alguno que pudiera dañar o perturbar el buen funcionamiento de las obras.
- Posibilidad de instalar los hitos de señalización de delimitación.

2.5 OCUPACIÓN HUMEDAL

Para las ocupaciones relativas al humedal se siguen los criterios aplicados para las tuberías de la red de riego en cuanto a ocupaciones temporales y de servidumbre.

3 RELACIÓN DE BIENES Y DERECHOS AFECTADOS.

Los terrenos a ocupar por la obra están calificados como suelo rústico y urbano. En los listados y planos que se adjuntan en los apéndices 1 y 2 respectivamente, aparecen la relación de bienes y derechos afectados, ordenados por término municipal, polígono y parcela. Los parámetros que se han consignado en los listados son:

- Código: indica el Municipio, Polígono y Parcela en un código que también aparece en los planos.
- Propietario: Nombre del propietario de la parcela.
- Aprovechamiento: Uso agrícola de la parcela.
- Polígono: es el número de polígono catastral donde se encuentra la parcela.
- Parcela: es el número de la parcela en cuestión.
- Superficie Ocupación temporal: superficie, en m^2.
- Superficie de Servidumbre: superficie, en m^2.
- Superficie de servidumbre: Es la superficie de servidumbre de la parcela.
- Ocupación definitiva: Es la superficie de expropiación permanente, descrita en el punto 1 de este anejo.

A continuación, se presenta la tabla resumen con las ocupaciones de las distintas infraestructuras recogidas en el presente proyecto en función del tipo de ocupación.

INFRAESTRUCTURA	TIPO DE AFECCIÓN	Ocupación en m^2
Red de Riego	Servidumbre	591.319,90
	Ocupación Temporal	193.008,64
	Ocupación Definitiva	154.799,35
Línea Media Tensión	Servidumbre	1.126,80
	Ocupación Temporal	2.564,32
	Ocupación Definitiva	10,61
Humedal	Servidumbre	3.385,00
	Ocupación Temporal	12.411,48
	Ocupación Definitiva	60.477,099

APÉNDICE 1. LISTADO DE PARCELAS AFECTADAS

ÍNDICE

APÉNDICE 1.- LISTADO DE PARCELAS AFECTADAS

1. RED DE RIEGO. 1
2. LÍNEA ELÉCTRICA. 19
3. HUMEDAL 19

APÉNDICE 1.- LISTADO DE PARCELAS AFECTADAS.

1. RED DE RIEGO.

PROYECTO: PROYECTO DE MODERNIZACIÓN DEL REGADÍO DE LA COMUNIDAD DE REGANTES SANTA ANA (HUESCA)

FECHA: MAYO 2022

RELACIÓN DE BIENES AFECTADOS TÉRMINO MUNICIPAL: TORRALBA DE ARAGÓN, ALMUNIENTE, TORRES DE BARBUÉS, SENÉS DE ALCUBIERRE Y TARDIENTA (HUESCA)

CODIGO	PROPIETARIO	MUNICIPIO	MASA	PARCELA	SUBPARCELA	CC	APROVECHAMIENTO	TEMPORAL	SERVIDUMBRE	DEFINITIVA
29-003-00001-0	Desconocido	29	3	1	0	CR	Labor o labradío regadío	39,27	16,83	7,00
29-003-00002-a	Desconocido	29	3	2	a	MM	Pinar maderable	154,69	95,56	0,00
29-003-00002-b	Desconocido	29	3	2	b	E-	Pastos	489,32	223,40	2,00
29-003-00005-0	Desconocido	29	3	5	0	CR	Labor o labradío regadío	3464,56	1129,00	4,00
29-003-00006-0	Desconocido	29	3	6	0	CR	Labor o labradío regadío	1877,08	512,22	9,00
29-003-00009-0	Desconocido	29	3	9	0	CR	Labor o labradío regadío	31,38	13,45	7,00
29-003-00011-0	Desconocido	29	3	11	0	CR	Labor o labradío regadío	3672,94	1669,65	9,00
29-003-00013-0	Desconocido	29	3	13	0	CR	Labor o labradío regadío	625,72	306,87	0,00
29-003-00016-0	Desconocido	29	3	16	0	C-	Labor o Labradío secano	28,02	12,00	7,00
29-003-00018-0	Desconocido	29	3	18	0	CR	Labor o labradío regadío	2627,10	1168,33	7,00
29-003-00019-0	Desconocido	29	3	19	0	CR	Labor o labradío regadío	758,81	325,20	7,00
29-003-00026-0	Desconocido	29	3	26	0	CR	Labor o labradío regadío	280,31	120,13	7,00
29-003-00027-0	Desconocido	29	3	27	0	CR	Labor o labradío regadío	2353,47	1025,18	26,00
29-003-00032-0	Desconocido	29	3	32	0	CR	Labor o labradío regadío	512,22	219,52	0,00
29-003-00358-0	Desconocido	29	3	358	0	CR	Labor o labradío regadío	2556,90	1095,86	7,00
29-003-00359-0	Desconocido	29	3	359	0	CR	Labor o labradío regadío	338,67	144,70	0,00
29-003-00361-0	Desconocido	29	3	361	0	CR	Labor o labradío regadío	785,74	468,01	0,00
29-003-00363-0	Desconocido	29	3	363	0	CR	Labor o labradío regadío	2267,44	987,90	7,00
29-003-09014-0	Desconocido	29	3	9014	0	HC	Hidrografía construida (embalse,canal..)	71,83	23,11	0,00
29-003-09041-0	Desconocido	29	3	9041	0	VT	Vía de comunicación de dominio público	323,81	35,60	0,00
29-003-09044-0	Desconocido	29	3	9044	0	HC	Hidrografía construida (embalse,canal..)	160,89	50,86	2,00
29-003-09045-0	Desconocido	29	3	9045	0	HC	Hidrografía construida (embalse,canal..)	22,51	9,65	0,00
29-003-09053-0	Desconocido	29	3	9053	0	VT	Vía de comunicación de dominio público	37,98	15,06	0,00
29-003-09060-0	Desconocido	29	3	9060	0	VT	Vía de comunicación de dominio público	116,50	15,09	0,00
29-003-09066-0	Desconocido	29	3	9066	0	VT	Vía de comunicación de dominio público	53,30	22,82	0,00
29-003-09070-0	Desconocido	29	3	9070	0	HC	Hidrografía construida (embalse,canal..)	41,74	17,89	0,00
29-003-09072-0	Desconocido	29	3	9072	0	HC	Hidrografía construida (embalse,canal..)	49,26	21,12	0,00
29-003-09074-0	Desconocido	29	3	9074	0	VT	Vía de comunicación de dominio público	613,11	65,85	0,00
29-005-00150-0	HIDALGO BERGUA, ANTONIO	29	5	150	0	CR	Labor o labradío regadío	0,36		0,00
29-005-00152-0	S.A.T. ASGI	29	5	152	0	CR	Labor o labradío regadío	1661,67	709,37	0,00
29-005-00154-0	S.A.T. ASGI	29	5	154	0	CR	Labor o labradío regadío	2615,49	1121,01	7,00

CODIGO	PROPIETARIO	MUNICIPIO	MASA	PARCELA	SUBPARCELA	CC	APROVECHAMIENTO	TEMPORAL	SERVIDUMBRE	DEFINITIVA
29-005-00156-0	S.A.T. ASGI	29	5	156	0	CR	Labor o labradío regadío	2004,25	877,60	4,00
29-005-00159-0	ESCARTIN SERAL, CARMEN	29	5	159	0	CR	Labor o labradío regadío	2849,64	1222,93	7,00
29-005-00164-0	CACHO BAILO, ANGEL	29	5	164	0	CR	Labor o labradío regadío	1504,69	644,90	0,00
29-005-00169-0	HNOS ARRUEGO VICENTE S.C.	29	5	169	0	CR	Labor o labradío regadío	3249,85	1052,40	7,00
29-005-00170-0	GARCIA CRUZ, VICENTE	29	5	170	0	CR	Labor o labradío regadío	5564,89	1520,92	7,00
29-005-00171-0	ESTEBAN MARISCAL, FRANCISCO	29	5	171	0	CR	Labor o labradío regadío	99,12	42,48	7,00
29-005-00173-0	MONTESINOS PLO, ALVARO	29	5	173	0	CR	Labor o labradío regadío	2294,97	1073,47	9,00
29-005-00176-c	MAIRAL LAIGLESIA, MARIANO	29	5	176	c	CR	Labor o labradío regadío	1616,69	441,52	0,00
29-005-00177-0	CACHO BAILO, ANGEL	29	5	177	0	CR	Labor o labradío regadío	2832,95	1239,33	13,00
29-005-00178-a	COTELA SANTOS, FELIX	29	5	178	a	CR	Labor o labradío regadío	5119,15	2216,90	7,00
29-005-00179-0	COTELA SANTOS, FELIX	29	5	179	0	CR	Labor o labradío regadío	0,36		0,00
29-005-00180-0	Desconocido	29	5	180	0	E-	Pastos	828,20	225,87	2,00
29-005-00271-0	Desconocido	29	5	271	0	MM	Pinar maderable	38,80	10,55	0,00
29-005-00290-b	Desconocido	29	5	290	b	E-	Pastos	4,02		0,00
29-005-00291-a	Desconocido	29	5	291	a	MM	Pinar maderable	78,23	36,60	2,00
29-005-00293-a	Desconocido	29	5	293	a	MM	Pinar maderable	106,09	45,79	2,00
29-005-00295-a	MONTEFRULA	29	5	295	a	CR	Labor o labradío regadío	4805,26	1318,50	2,00
29-005-00295-g	MONTEFRULA	29	5	295	g	CR	Labor o labradío regadío	1911,97	521,52	5,00
29-005-00295-p	MONTEFRULA	29	5	295	p	CR	Labor o labradío regadío	2024,45	541,88	0,00
29-005-00295-r	Desconocido	29	5	295	r	I-	Improductivo	173,75	49,03	0,00
29-005-00295-s	Desconocido	29	5	295	s	I-	Improductivo	56,52	13,00	0,00
29-005-00301-h	MONTEFRULA	29	5	301	h	CR	Labor o labradío regadío	16,62		0,00
29-005-00302-0	Desconocido	29	5	302	0	CR	Labor o labradío regadío	304,83	83,71	5,00
29-005-00303-0	Desconocido	29	5	303	0	CR	Labor o labradío regadío	3800,11	1297,47	7,00
29-005-00304-0	Desconocido	29	5	304	0	CR	Labor o labradío regadío	1329,42	531,77	0,00
29-005-00308-0	Desconocido	29	5	308	0	CR	Labor o labradío regadío	1,54		0,00
29-005-00309-0	Desconocido	29	5	309	0	CR	Labor o labradío regadío	2469,74	1072,44	7,00
29-005-00310-0	Desconocido	29	5	310	0	CR	Labor o labradío regadío	438,82	344,74	12,00
29-005-00317-0	Desconocido	29	5	317	0	CR	Labor o labradío regadío	303,73	130,16	0,00
29-005-00318-0	Desconocido	29	5	318	0	CR	Labor o labradío regadío	144,21	61,80	0,00
29-005-00319-0	Desconocido	29	5	319	0	CR	Labor o labradío regadío	2579,50	1105,87	2,00
29-005-00321-0	Desconocido	29	5	321	0	CR	Labor o labradío regadío	3499,45	1302,84	0,00
29-005-00322-0	Desconocido	29	5	322	0	CR	Labor o labradío regadío	766,72	313,51	0,00
29-005-00323-0	Desconocido	29	5	323	0	CR	Labor o labradío regadío	1172,55	405,21	5,00
29-005-00324-0	Desconocido	29	5	324	0	CR	Labor o labradío regadío	1167,74	508,05	5,00
29-005-00325-0	Desconocido	29	5	325	0	CR	Labor o labradío regadío	858,62	234,46	0,00
29-005-00326-0	Desconocido	29	5	326	0	CR	Labor o labradío regadío	520,70	161,35	0,00
29-005-00327-0	Desconocido	29	5	327	0	CR	Labor o labradío regadío	362,00	155,15	0,00
29-005-00329-0	Desconocido	29	5	329	0	CR	Labor o labradío regadío	902,41	383,97	0,00
29-005-00330-0	Desconocido	29	5	330	0	CR	Labor o labradío regadío	638,01	232,37	7,00
29-005-00331-0	Desconocido	29	5	331	0	CR	Labor o labradío regadío	914,18	409,48	7,00
29-005-00332-0	Desconocido	29	5	332	0	CR	Labor o labradío regadío	666,01	359,49	2,00

CODIGO	PROPIETARIO	MUNICIPIO	MASA	PARCELA	SUBPARCELA	CC	APROVECHAMIENTO	TEMPORAL	SERVIDUMBRE	DEFINITIVA
29-005-00333-0	Desconocido	29	5	333	0	CR	Labor o labradío regadío	602,66	300,59	0,00
29-005-00335-0	Desconocido	29	5	335	0	CR	Labor o labradío regadío	1027,49	476,93	0,00
29-005-00337-0	Desconocido	29	5	337	0	C-	Labor o Labradío secano	57,88	1,95	0,00
29-005-00339-0	Desconocido	29	5	339	0	CR	Labor o labradío regadío	64,11	28,03	5,00
29-005-00342-0	Desconocido	29	5	342	0	CR	Labor o labradío regadío	176,74	75,73	7,00
29-005-00344-0	Desconocido	29	5	344	0	CR	Labor o labradío regadío	53,84	23,40	7,00
29-005-00348-0	Desconocido	29	5	348	0	CR	Labor o labradío regadío	478,97	216,77	0,00
29-005-00349-0	Desconocido	29	5	349	0	CR	Labor o labradío regadío	409,20	201,16	0,00
29-005-00350-0	Desconocido	29	5	350	0	CR	Labor o labradío regadío	282,16	120,93	7,00
29-005-00351-0	Desconocido	29	5	351	0	CR	Labor o labradío regadío	1580,31	431,02	7,00
29-005-00353-0	Desconocido	29	5	353	0	CR	Labor o labradío regadío	2501,89	798,29	0,00
29-005-00355-0	Desconocido	29	5	355	0	CR	Labor o labradío regadío	979,17	279,72	0,00
29-005-00357-0	Desconocido	29	5	357	0	CR	Labor o labradío regadío	2338,13	642,25	5,00
29-005-00358-0	Desconocido	29	5	358	0	CR	Labor o labradío regadío	838,64	361,41	12,00
29-005-00369-0	Desconocido	29	5	369	0	CR	Labor o labradío regadío	2029,78	819,90	2,00
29-005-00370-0	Desconocido	29	5	370	0	CR	Labor o labradío regadío	949,46	406,93	5,00
29-005-00372-0	Desconocido	29	5	372	0	CR	Labor o labradío regadío	2337,23	834,38	9,00
29-005-00374-0	Desconocido	29	5	374	0	CR	Labor o labradío regadío	3120,41	918,81	7,00
29-005-00382-0	Desconocido	29	5	382	0	CR	Labor o labradío regadío	966,99	428,21	9,00
29-005-00383-0	Desconocido	29	5	383	0	CR	Labor o labradío regadío	670,44	286,08	7,00
29-005-00596-0	S.A.T. ASGI	29	5	596	0	CR	Labor o labradío regadío	143,95	61,85	7,00
29-005-00597-0	S.A.T. ASGI	29	5	597	0	CR	Labor o labradío regadío	230,46	98,77	0,00
29-005-00600-0	ESCARTIN SERAL, CARMEN	29	5	600	0	CR	Labor o labradío regadío	1685,41	722,19	2,00
29-005-00602-0	CACHO BAILO, ANGEL	29	5	602	0	CR	Labor o labradío regadío	191,15	81,93	7,00
29-005-00604-0	Desconocido	29	5	604	0	CR	Labor o labradío regadío	79,51	35,13	0,00
29-005-00606-0	MAIRAL LAIGLESIA, MARIANO	29	5	606	0	CR	Labor o labradío regadío	0,23		0,00
29-005-00635-0	Desconocido	29	5	635	0	MM	Pinar maderable	217,98	57,37	0,00
29-005-00640-0	MONTEFRULA	29	5	640	0	CR	Labor o labradío regadío	2832,28	632,25	0,00
29-005-00650-0	MONTEFRULA	29	5	650	0	CR	Labor o labradío regadío	743,01	217,05	0,00
29-005-00651-0	MONTEFRULA	29	5	651	0	CR	Labor o labradío regadío	2533,34	543,26	7,00
29-005-00662-0	Desconocido	29	5	662	0	CR	Labor o labradío regadío	70,47	20,11	2,00
29-005-00671-0	Desconocido	29	5	671	0	CR	Labor o labradío regadío	3743,23	1027,52	0,00
29-005-00672-0	Desconocido	29	5	672	0	CR	Labor o labradío regadío	1548,20	511,94	7,00
29-005-00673-0	Desconocido	29	5	673	0	CR	Labor o labradío regadío	534,69	145,83	0,00
29-005-00686-a	Desconocido	29	5	686	a	E-	Pastos	10,78	0,08	0,00
29-005-00686-b	Desconocido	29	5	686	b	I-	Improductivo	127,83	66,22	7,00
29-005-09004-0	Desconocido	29	5	9004	0	VT	Vía de comunicación de dominio público	362,78	39,58	0,00
29-005-09007-0	Desconocido	29	5	9007	0	HC	Hidrografía construida (embalse,canal..)	55,44	24,00	2,00
29-005-09009-0	Desconocido	29	5	9009	0	VT	Vía de comunicación de dominio público	24,03	11,78	0,00
29-005-09011-0	Desconocido	29	5	9011	0	VT	Vía de comunicación de dominio público	6,54	1,59	0,00
29-005-09012-0	Desconocido	29	5	9012	0	HC	Hidrografía construida (embalse,canal..)	62,58	9,05	0,00
29-005-09013-0	Desconocido	29	5	9013	0	HC	Hidrografía construida (embalse,canal..)	1259,83	93,05	0,00

CODIGO	PROPIETARIO	MUNICIPIO	MASA	PARCELA	SUBPARCELA	CC	APROVECHAMIENTO	TEMPORAL	SERVIDUMBRE	DEFINITIVA
29-005-09015-0	Desconocido	29	5	9015	0	VT	Vía de comunicación de dominio público	149,22	64,72	0,00
29-005-09017-0	Desconocido	29	5	9017	0	HC	Hidrografía construida (embalse,canal..)	255,11	71,84	5,00
29-005-09018-0	Desconocido	29	5	9018	0	HC	Hidrografía construida (embalse,canal..)	58,21	24,95	0,00
29-005-09020-0	Desconocido	29	5	9020	0	HC	Hidrografía construida (embalse,canal..)	396,67	15,65	0,00
29-005-09024-0	Desconocido	29	5	9024	0	VT	Vía de comunicación de dominio público	1066,98	85,58	0,00
29-005-09025-0	Desconocido	29	5	9025	0	HC	Hidrografía construida (embalse,canal..)	176,69	58,35	2,00
29-005-09026-0	Desconocido	29	5	9026	0	VT	Vía de comunicación de dominio público	175,59	11,59	0,00
29-005-09027-0	Desconocido	29	5	9027	0	HC	Hidrografía construida (embalse,canal..)	49,99	18,46	0,00
29-005-09028-0	Desconocido	29	5	9028	0	HC	Hidrografía construida (embalse,canal..)	91,40	22,63	0,00
29-005-09029-0	Desconocido	29	5	9029	0	HC	Hidrografía construida (embalse,canal..)	481,62		0,00
29-005-09036-0	Desconocido	29	5	9036	0	VT	Vía de comunicación de dominio público	57,88	15,78	0,00
29-005-09038-0	Desconocido	29	5	9038	0	HC	Hidrografía construida (embalse,canal..)	52,30	14,32	0,00
29-005-09039-0	Desconocido	29	5	9039	0	HC	Hidrografía construida (embalse,canal..)	759,92	37,39	0,00
29-005-09040-0	Desconocido	29	5	9040	0	VT	Vía de comunicación de dominio público	209,49	57,04	0,00
29-005-09041-0	Desconocido	29	5	9041	0	HC	Hidrografía construida (embalse,canal..)	263,27	75,27	0,00
29-005-09043-0	Desconocido	29	5	9043	0	HC	Hidrografía construida (embalse,canal..)	79,41	17,62	0,00
29-005-09047-0	Desconocido	29	5	9047	0	HC	Hidrografía construida (embalse,canal..)	27,44	12,76	0,00
29-005-09048-0	Desconocido	29	5	9048	0	VT	Vía de comunicación de dominio público	41,40	17,27	0,00
29-005-09049-0	Desconocido	29	5	9049	0	VT	Vía de comunicación de dominio público	6,81		0,00
29-005-09051-0	Desconocido	29	5	9051	0	HC	Hidrografía construida (embalse,canal..)	124,01	53,26	0,00
29-005-09052-0	Desconocido	29	5	9052	0	VT	Vía de comunicación de dominio público	72,24	30,77	0,00
29-005-09055-0	Desconocido	29	5	9055	0	HC	Hidrografía construida (embalse,canal..)	43,15	18,53	0,00
29-005-09061-0	Desconocido	29	5	9061	0	VT	Vía de comunicación de dominio público	59,28		0,00
29-005-09068-0	Desconocido	29	5	9068	0	VT	Vía de comunicación de dominio público	45,77	12,48	0,00
29-005-09089-0	Desconocido	29	5	9089	0	VT	Vía de comunicación de dominio público	106,89	35,90	0,00
29-005-09172-0	Desconocido	29	5	9172	0	HC	Hidrografía construida (embalse,canal..)	201,86	43,95	2,00
29-005-09173-0	Desconocido	29	5	9173	0	VT	Vía de comunicación de dominio público	23,54	1,19	0,00
303-003-00069-0	Desconocido	303	3	69	0	CR	Labor o labradío regadío	48,94	20,98	7,00
303-003-00070-0	Desconocido	303	3	70	0	CR	Labor o labradío regadío	2759,00	1180,94	9,00
303-003-00075-0	Desconocido	303	3	75	0	CR	Labor o labradío regadío	77,66	11,71	0,00
303-003-00076-0	Desconocido	303	3	76	0	CR	Labor o labradío regadío	372,44	181,19	0,00
303-003-00077-0	Desconocido	303	3	77	0	CR	Labor o labradío regadío	2204,39	964,96	0,00
303-003-00098-0	Desconocido	303	3	98	0	CR	Labor o labradío regadío	129,79	57,16	7,00
303-003-09001-0	Desconocido	303	3	9001	0	HG	Hidrografía natural (río,laguna,arroyo.)	107,32	46,01	0,00
303-003-09002-0	Desconocido	303	3	9002	0	HG	Hidrografía natural (río,laguna,arroyo.)	61,42	26,32	0,00
303-003-09008-0	Desconocido	303	3	9008	0	HG	Hidrografía natural (río,laguna,arroyo.)	40,89	18,33	0,00
303-003-09012-0	Desconocido	303	3	9012	0	VT	Vía de comunicación de dominio público	3,54		0,00
303-003-09032-0	Desconocido	303	3	9032	0	VT	Vía de comunicación de dominio público	63,14	27,06	0,00
303-003-09033-0	Desconocido	303	3	9033	0	VT	Vía de comunicación de dominio público	49,78	22,01	0,00
316-014-00141-0	Desconocido	316	14	141	0	CR	Labor o labradío regadío	539,47	308,48	7,00
316-014-00148-0	Desconocido	316	14	148	0	CR	Labor o labradío regadío	657,76	134,29	0,00
316-014-00150-0	Desconocido	316	14	150	0	CR	Labor o labradío regadío	35,95	15,41	7,00

CODIGO	PROPIETARIO	MUNICIPIO	MASA	PARCELA	SUBPARCELA	CC	APROVECHAMIENTO	TEMPORAL	SERVIDUMBRE	DEFINITIVA
316-014-09012-0	Desconocido	316	14	9012	0	VT	Vía de comunicación de dominio público	188,20		0,00
323-001-00022-a	Desconocido	323	1	22	a	CR	Labor o labradío regadío	726,62	310,40	7,00
323-001-00023-a	Desconocido	323	1	23	a	CR	Labor o labradío regadío	593,57	255,00	2,00
323-001-00024-a	Desconocido	323	1	24	a	C-	Labor o Labradío secano	605,43	290,13	5,00
323-001-00024-d	Desconocido	323	1	24	d	E-	Pastos	4,21		0,00
323-001-00025-0	Desconocido	323	1	25	0	CR	Labor o labradío regadío	1882,51	789,41	2,00
323-001-00027-0	Desconocido	323	1	27	0	CR	Labor o labradío regadío	1900,42	836,67	0,00
323-001-00028-0	Desconocido	323	1	28	0	CR	Labor o labradío regadío	1083,78	465,49	5,00
323-001-00029-0	Desconocido	323	1	29	0	CR	Labor o labradío regadío	362,51	155,37	0,00
323-001-00030-0	Desconocido	323	1	30	0	CR	Labor o labradío regadío	1725,69	739,53	0,00
323-001-00031-0	Desconocido	323	1	31	0	CR	Labor o labradío regadío	503,35	215,73	0,00
323-001-00032-0	Desconocido	323	1	32	0	CR	Labor o labradío regadío	1173,79	503,06	2,00
323-001-00035-0	Desconocido	323	1	35	0	CR	Labor o labradío regadío	499,67	215,75	7,00
323-001-00036-0	Desconocido	323	1	36	0	CR	Labor o labradío regadío	1177,20	503,73	0,00
323-001-00038-a	Desconocido	323	1	38	a	CR	Labor o labradío regadío	61,24	26,25	7,00
323-001-00038-b	Desconocido	323	1	38	b	E-	Pastos	31,83	14,06	0,00
323-001-00048-0	Desconocido	323	1	48	0	CR	Labor o labradío regadío	574,62	283,87	0,00
323-001-00049-0	Desconocido	323	1	49	0	CR	Labor o labradío regadío	1178,69	469,72	9,00
323-001-00053-a	Desconocido	323	1	53	a	AM	Almendro secano	261,94	110,76	0,00
323-001-00053-b	Desconocido	323	1	53	b	E-	Pastos	175,23	76,80	0,00
323-001-00054-0	Desconocido	323	1	54	0	C-	Labor o Labradío secano	28,84	12,36	7,00
323-001-00056-c	Desconocido	323	1	56	c	CR	Labor o labradío regadío	2559,24	572,21	7,00
323-001-00058-0	Desconocido	323	1	58	0	E-	Pastos	460,66	121,67	0,00
323-001-00059-0	Desconocido	323	1	59	0	CR	Labor o labradío regadío	888,87	333,03	0,00
323-001-00061-0	Desconocido	323	1	61	0	CR	Labor o labradío regadío	618,57	184,61	0,00
323-001-00062-0	Desconocido	323	1	62	0	CR	Labor o labradío regadío	370,41	158,77	5,00
323-001-00063-0	Desconocido	323	1	63	0	CR	Labor o labradío regadío	545,60	237,91	0,00
323-001-00069-0	Desconocido	323	1	69	0	CR	Labor o labradío regadío	187,97	80,54	5,00
323-001-00070-0	Desconocido	323	1	70	0	CR	Labor o labradío regadío	108,63	46,85	0,00
323-001-00079-0	Desconocido	323	1	79	0	CR	Labor o labradío regadío	1,92		0,00
323-001-00086-a	Desconocido	323	1	86	a	CR	Labor o labradío regadío	46,70	21,25	7,00
323-001-00097-0	Desconocido	323	1	97	0	CR	Labor o labradío regadío	1194,42	325,75	2,00
323-001-00099-0	Desconocido	323	1	99	0	CR	Labor o labradío regadío	246,26	100,65	0,00
323-001-00100-0	Desconocido	323	1	100	0	E-	Pastos	358,66	153,90	0,00
323-001-00101-0	Desconocido	323	1	101	0	CR	Labor o labradío regadío	90,35	43,89	0,00
323-001-00103-0	Desconocido	323	1	103	0	CR	Labor o labradío regadío	6871,02	1898,75	14,00
323-001-00107-0	Desconocido	323	1	107	0	CR	Labor o labradío regadío	2065,47	564,35	0,00
323-001-00110-0	Desconocido	323	1	110	0	CR	Labor o labradío regadío	1473,36	401,97	0,00
323-001-00111-0	Desconocido	323	1	111	0	CR	Labor o labradío regadío	2616,07	723,49	7,00
323-001-00113-0	Desconocido	323	1	113	0	E-	Pastos	8,18		0,00
323-001-00114-0	Desconocido	323	1	114	0	E-	Pastos	333,92	71,55	0,00
323-001-00115-a	Desconocido	323	1	115	a	CR	Labor o labradío regadío	11845,08	2759,32	22,00

CODIGO	PROPIETARIO	MUNICIPIO	MASA	PARCELA	SUBPARCELA	CC	APROVECHAMIENTO	TEMPORAL	SERVIDUMBRE	DEFINITIVA
323-001-00116-0	Desconocido	323	1	116	0	CR	Labor o labradío regadío	12,41		0,00
323-001-00122-0	Desconocido	323	1	122	0	CR	Labor o labradío regadío	1452,17	316,75	0,00
323-001-00123-0	Desconocido	323	1	123	0	CR	Labor o labradío regadío	2494,47	534,57	0,00
323-001-00125-0	Desconocido	323	1	125	0	CR	Labor o labradío regadío	1038,22	248,94	2,00
323-001-00127-b	Desconocido	323	1	127	b	CR	Labor o labradío regadío	560,57	119,98	5,00
323-001-00131-0	Desconocido	323	1	131	0	C-	Labor o Labradío secano	59,16	16,13	0,00
323-001-00139-0	Desconocido	323	1	139	0	C-	Labor o Labradío secano	69,24	18,81	0,00
323-001-00140-0	Desconocido	323	1	140	0	C-	Labor o Labradío secano	2710,84	965,76	2,00
323-001-00141-0	Desconocido	323	1	141	0	C-	Labor o Labradío secano	421,82	119,76	0,00
323-001-00143-0	Desconocido	323	1	143	0	CR	Labor o labradío regadío	1608,58	445,07	0,00
323-001-00153-a	Desconocido	323	1	153	a	C-	Labor o Labradío secano	1255,37	344,79	2,00
323-001-00153-b	Desconocido	323	1	153	b	E-	Pastos	7,55		0,00
323-001-00153-c	Desconocido	323	1	153	c	I-	Improductivo	0,00		0,00
323-001-00153-f	Desconocido	323	1	153	f	CR	Labor o labradío regadío	163,36	68,29	7,00
323-001-00163-a	Desconocido	323	1	163	a	CR	Labor o labradío regadío	322,75	137,99	5,00
323-001-00163-b	Desconocido	323	1	163	b	E-	Pastos	1848,70	810,24	9,00
323-001-00164-a	Desconocido	323	1	164	a	CR	Labor o labradío regadío	445,61	190,88	0,00
323-001-00166-0	Desconocido	323	1	166	0	E-	Pastos	310,64	132,02	0,00
323-001-00174-0	Desconocido	323	1	174	0	CR	Labor o labradío regadío	280,14	76,54	2,00
323-001-00175-0	Desconocido	323	1	175	0	CR	Labor o labradío regadío	1549,85	451,80	0,00
323-001-00176-0	Desconocido	323	1	176	0	CR	Labor o labradío regadío	1301,13	333,35	0,00
323-001-00179-a	Desconocido	323	1	179	a	CR	Labor o labradío regadío	1986,11	538,24	0,00
323-001-00179-b	Desconocido	323	1	179	b	E-	Pastos	545,33	243,58	2,00
323-001-00180-0	Desconocido	323	1	180	0	CR	Labor o labradío regadío	1272,96	574,37	2,00
323-001-00181-0	Desconocido	323	1	181	0	CR	Labor o labradío regadío	921,82	398,64	0,00
323-001-00184-a	Desconocido	323	1	184	a	CR	Labor o labradío regadío	409,56	173,63	7,00
323-001-00184-b	Desconocido	323	1	184	b	E-	Pastos	13,69	5,86	0,00
323-001-00197-a	Desconocido	323	1	197	a	CR	Labor o labradío regadío	858,89	253,03	5,00
323-001-00197-b	Desconocido	323	1	197	b	E-	Pastos	51,67	12,54	0,00
323-001-00200-0	Desconocido	323	1	200	0	CR	Labor o labradío regadío	117,29	32,13	0,00
323-001-00201-0	Desconocido	323	1	201	0	CR	Labor o labradío regadío	1269,72	356,45	0,00
323-001-00202-0	Desconocido	323	1	202	0	CR	Labor o labradío regadío	2989,96	880,10	0,00
323-001-00203-a	Desconocido	323	1	203	a	CR	Labor o labradío regadío	232,62	99,39	0,00
323-001-00203-b	Desconocido	323	1	203	b	CR	Labor o labradío regadío	1020,57	372,55	2,00
323-001-00203-c	Desconocido	323	1	203	c	CR	Labor o labradío regadío	659,59	282,57	0,00
323-001-00204-0	Desconocido	323	1	204	0	CR	Labor o labradío regadío	1394,21	611,31	2,00
323-001-00205-0	Desconocido	323	1	205	0	CR	Labor o labradío regadío	605,98	274,32	2,00
323-001-00208-0	Desconocido	323	1	208	0	CR	Labor o labradío regadío	1734,10	785,02	0,00
323-001-00209-0	Desconocido	323	1	209	0	E-	Pastos	64,25	27,55	0,00
323-001-00219-a	Desconocido	323	1	219	a	C-	Labor o Labradío secano	22,44	4,09	7,00
323-001-00219-b	Desconocido	323	1	219	b	CR	Labor o labradío regadío	2436,19	724,35	2,00
323-001-00220-a	Desconocido	323	1	220	a	CR	Labor o labradío regadío	10,89	4,45	5,00

CODIGO	PROPIETARIO	MUNICIPIO	MASA	PARCELA	SUBPARCELA	CC	APROVECHAMIENTO	TEMPORAL	SERVIDUMBRE	DEFINITIVA
323-001-00221-0	Desconocido	323	1	221	0	CR	Labor o labradío regadío	50,94	21,83	7,00
323-001-00225-0	Desconocido	323	1	225	0	CR	Labor o labradío regadío	828,16	503,94	5,00
323-001-00226-0	Desconocido	323	1	226	0	CR	Labor o labradío regadío	1001,08	444,81	2,00
323-001-00230-0	Desconocido	323	1	230	0	CR	Labor o labradío regadío	2473,06	700,75	2,00
323-001-00232-b	Desconocido	323	1	232	b	CR	Labor o labradío regadío	332,48	90,68	2,00
323-001-00233-0	Desconocido	323	1	233	0	CR	Labor o labradío regadío	1768,62	521,20	0,00
323-001-00234-0	Desconocido	323	1	234	0	CR	Labor o labradío regadío	436,05	126,29	7,00
323-001-00235-0	Desconocido	323	1	235	0	CR	Labor o labradío regadío	1332,70	363,76	0,00
323-001-00236-0	Desconocido	323	1	236	0	CR	Labor o labradío regadío	587,61	201,34	0,00
323-001-00239-0	Desconocido	323	1	239	0	CR	Labor o labradío regadío	1255,70	531,66	4,00
323-001-00241-0	Desconocido	323	1	241	0	CR	Labor o labradío regadío	2333,94	1009,71	17,00
323-001-00242-0	Desconocido	323	1	242	0	E-	Pastos	33,44	9,12	0,00
323-001-00244-a	Desconocido	323	1	244	a	CR	Labor o labradío regadío	261,94	112,25	0,00
323-001-00245-0	Desconocido	323	1	245	0	CR	Labor o labradío regadío	845,41	362,31	2,00
323-001-00246-0	Desconocido	323	1	246	0	CR	Labor o labradío regadío	1535,58	658,08	0,00
323-001-00253-0	Desconocido	323	1	253	0	CR	Labor o labradío regadío	6,52	2,80	0,00
323-001-00258-0	Desconocido	323	1	258	0	CR	Labor o labradío regadío	3966,76	1692,50	7,00
323-001-00259-0	Desconocido	323	1	259	0	CR	Labor o labradío regadío	86,63	37,79	0,00
323-001-00260-0	Desconocido	323	1	260	0	CR	Labor o labradío regadío	640,92	274,40	5,00
323-001-00261-0	Desconocido	323	1	261	0	E-	Pastos	169,89	72,80	0,00
323-001-00262-0	Desconocido	323	1	262	0	CR	Labor o labradío regadío	1699,91	728,50	0,00
323-001-00263-0	Desconocido	323	1	263	0	CR	Labor o labradío regadío	1413,27	605,67	2,00
323-001-00264-0	Desconocido	323	1	264	0	CR	Labor o labradío regadío	2352,50	1026,06	9,00
323-001-00265-0	Desconocido	323	1	265	0	CR	Labor o labradío regadío	518,76	222,73	4,00
323-001-00266-0	Desconocido	323	1	266	0	CR	Labor o labradío regadío	20,82	16,97	7,00
323-001-00267-0	Desconocido	323	1	267	0	CR	Labor o labradío regadío	27,31	3,72	0,00
323-001-00269-0	Desconocido	323	1	269	0	CR	Labor o labradío regadío	716,64	307,13	7,00
323-001-00271-a	Desconocido	323	1	271	a	CR	Labor o labradío regadío	1433,48	614,57	2,00
323-001-00271-c	Desconocido	323	1	271	c	I-	Improductivo	46,26	19,68	0,00
323-001-00335-0	Desconocido	323	1	335	0	CR	Labor o labradío regadío	489,69	210,15	0,00
323-001-00341-0	Desconocido	323	1	341	0	E-	Pastos	157,01	51,09	0,00
323-001-00343-0	Desconocido	323	1	343	0	MM	Pinar maderable	1764,98	588,12	2,00
323-001-00347-a	Desconocido	323	1	347	a	MM	Pinar maderable	18,83		0,00
323-001-00348-0	Desconocido	323	1	348	0	E-	Pastos	353,36	75,72	0,00
323-001-00350-b	Desconocido	323	1	350	b	E-	Pastos	2,78		0,00
323-001-00355-0	Desconocido	323	1	355	0	CR	Labor o labradío regadío	1433,11	314,98	2,00
323-001-00365-a	Desconocido	323	1	365	a	CR	Labor o labradío regadío	102,93	44,11	7,00
323-001-09003-0	Desconocido	323	1	9003	0	VT	Vía de comunicación de dominio público	45,19	19,37	0,00
323-001-09004-0	Desconocido	323	1	9004	0	VT	Vía de comunicación de dominio público	79,44	14,24	0,00
323-001-09005-0	Desconocido	323	1	9005	0	VT	Vía de comunicación de dominio público	206,83	31,39	0,00
323-001-09006-0	Desconocido	323	1	9006	0	VT	Vía de comunicación de dominio público	50,72	21,64	0,00
323-001-09007-0	Desconocido	323	1	9007	0	VT	Vía de comunicación de dominio público	62,33	26,35	0,00

CODIGO	PROPIETARIO	MUNICIPIO	MASA	PARCELA	SUBPARCELA	CC	APROVECHAMIENTO	TEMPORAL	SERVIDUMBRE	DEFINITIVA
323-001-09008-0	Desconocido	323	1	9008	0	VT	Vía de comunicación de dominio público	49,00	19,15	0,00
323-001-09009-0	Desconocido	323	1	9009	0	VT	Vía de comunicación de dominio público	153,24	11,83	0,00
323-001-09011-0	Desconocido	323	1	9011	0	VT	Vía de comunicación de dominio público	140,69	45,66	0,00
323-001-09012-0	Desconocido	323	1	9012	0	VT	Vía de comunicación de dominio público	259,94	44,20	0,00
323-001-09015-0	Desconocido	323	1	9015	0	VT	Vía de comunicación de dominio público	72,89	21,39	0,00
323-001-09016-0	Desconocido	323	1	9016	0	VT	Vía de comunicación de dominio público	308,78	37,85	0,00
323-001-09019-0	Desconocido	323	1	9019	0	VT	Vía de comunicación de dominio público	81,97	35,14	0,00
323-001-09020-0	Desconocido	323	1	9020	0	VT	Vía de comunicación de dominio público	157,72	23,97	0,00
323-001-09022-0	Desconocido	323	1	9022	0	VT	Vía de comunicación de dominio público	83,54	25,84	0,00
323-001-09024-0	Desconocido	323	1	9024	0	VT	Vía de comunicación de dominio público	64,35	17,55	0,00
323-001-09025-0	Desconocido	323	1	9025	0	VT	Vía de comunicación de dominio público	69,89	15,07	0,00
323-001-09027-0	Desconocido	323	1	9027	0	VT	Vía de comunicación de dominio público	89,08	19,09	0,00
323-001-09028-0	Desconocido	323	1	9028	0	VT	Vía de comunicación de dominio público	38,87	16,66	0,00
323-001-09030-0	Desconocido	323	1	9030	0	VT	Vía de comunicación de dominio público	23,69	6,46	0,00
323-001-09032-0	Desconocido	323	1	9032	0	VT	Vía de comunicación de dominio público	915,43	132,22	0,00
323-001-09036-0	Desconocido	323	1	9036	0	VT	Vía de comunicación de dominio público	0,07		0,00
323-001-09037-0	Desconocido	323	1	9037	0	HG	Hidrografía natural (río,laguna,arroyo.)	5,73		0,00
323-001-09039-0	Desconocido	323	1	9039	0	HG	Hidrografía natural (río,laguna,arroyo.)	28,88	16,60	0,00
323-001-09040-0	Desconocido	323	1	9040	0	VT	Vía de comunicación de dominio público	73,07	30,58	2,00
323-001-09041-0	Desconocido	323	1	9041	0	VT	Vía de comunicación de dominio público	98,23	27,16	0,00
323-001-09042-0	Desconocido	323	1	9042	0	VT	Vía de comunicación de dominio público	1414,08	212,44	2,00
323-001-09044-0	Desconocido	323	1	9044	0	HG	Hidrografía natural (río,laguna,arroyo.)	54,64	23,41	0,00
323-001-09045-0	Desconocido	323	1	9045	0	VT	Vía de comunicación de dominio público	57,82	15,18	0,00
323-001-09046-0	Desconocido	323	1	9046	0	HG	Hidrografía natural (río,laguna,arroyo.)	101,11	43,96	0,00
323-001-09047-0	Desconocido	323	1	9047	0	HG	Hidrografía natural (río,laguna,arroyo.)	106,54	45,66	2,00
323-001-09049-0	Desconocido	323	1	9049	0	HG	Hidrografía natural (río,laguna,arroyo.)	73,24	19,97	0,00
323-001-09050-0	Desconocido	323	1	9050	0	HG	Hidrografía natural (río,laguna,arroyo.)	48,91	18,11	0,00
323-001-09055-0	Desconocido	323	1	9055	0	VT	Vía de comunicación de dominio público	141,44	6,81	0,00
323-001-09056-0	Desconocido	323	1	9056	0	VT	Vía de comunicación de dominio público	34,60	14,83	0,00
323-001-09058-0	Desconocido	323	1	9058	0	VT	Vía de comunicación de dominio público	39,15	16,77	0,00
323-001-09062-0	Desconocido	323	1	9062	0	VT	Vía de comunicación de dominio público	17,61	7,84	0,00
323-001-09064-0	Desconocido	323	1	9064	0	VT	Vía de comunicación de dominio público	56,23	15,34	0,00
323-001-09065-0	Desconocido	323	1	9065	0	VT	Vía de comunicación de dominio público	106,74	29,17	0,00
323-001-09066-0	Desconocido	323	1	9066	0	VT	Vía de comunicación de dominio público	60,31	16,80	0,00
323-002-00002-a	Desconocido	323	2	2	a	CR	Labor o labradío regadío	108,34	39,67	7,00
323-002-00004-0	Desconocido	323	2	4	0	CR	Labor o labradío regadío	95,93	24,01	7,00
323-002-00011-a	Desconocido	323	2	11	a	CR	Labor o labradío regadío	2312,59	618,91	0,00
323-002-00011-b	Desconocido	323	2	11	b	CR	Labor o labradío regadío	723,77	203,92	5,00
323-002-00012-0	Desconocido	323	2	12	0	CR	Labor o labradío regadío	3106,05	943,88	0,00
323-002-00013-a	Desconocido	323	2	13	a	CR	Labor o labradío regadío	836,20	230,58	0,00
323-002-00013-b	Desconocido	323	2	13	b	E-	Pastos	675,33	186,22	0,00
323-002-00015-0	Desconocido	323	2	15	0	CR	Labor o labradío regadío	754,82	213,36	7,00

CODIGO	PROPIETARIO	MUNICIPIO	MASA	PARCELA	SUBPARCELA	CC	APROVECHAMIENTO	TEMPORAL	SERVIDUMBRE	DEFINITIVA
323-002-00016-0	Desconocido	323	2	16	0	CR	Labor o labradío regadío	23,83		0,00
323-002-00023-a	Desconocido	323	2	23	a	CR	Labor o labradío regadío	2036,03	564,04	0,00
323-002-00023-b	Desconocido	323	2	23	b	I-	Improductivo	78,43	21,41	0,00
323-002-00023-c	Desconocido	323	2	23	c	CR	Labor o labradío regadío	1993,82	543,73	0,00
323-002-00024-0	Desconocido	323	2	24	0	CR	Labor o labradío regadío	2128,24	580,41	5,00
323-002-00028-0	Desconocido	323	2	28	0	E-	Pastos	1341,11	399,63	4,00
323-002-00029-0	Desconocido	323	2	29	0	E-	Pastos	198,01	21,10	0,00
323-002-00030-0	Desconocido	323	2	30	0	CR	Labor o labradío regadío	4533,33	1255,83	9,00
323-002-00032-0	Desconocido	323	2	32	0	CR	Labor o labradío regadío	1416,48	386,78	5,00
323-002-00035-0	Desconocido	323	2	35	0	E-	Pastos	1532,58	413,92	2,00
323-002-00042-0	Desconocido	323	2	42	0	CR	Labor o labradío regadío	2661,04	723,51	2,00
323-002-00049-0	Desconocido	323	2	49	0	C-	Labor o Labradío secano	864,29	235,48	0,00
323-002-00050-0	Desconocido	323	2	50	0	CR	Labor o labradío regadío	1213,70	331,53	2,00
323-002-00051-0	Desconocido	323	2	51	0	C-	Labor o Labradío secano	86,28	27,90	7,00
323-002-00053-a	Desconocido	323	2	53	a	C-	Labor o Labradío secano	721,94	319,76	0,00
323-002-00053-b	Desconocido	323	2	53	b	E-	Pastos	864,41	244,79	0,00
323-002-00056-0	Desconocido	323	2	56	0	CR	Labor o labradío regadío	208,97	48,14	0,00
323-002-00057-0	Desconocido	323	2	57	0	CR	Labor o labradío regadío	923,68	260,80	0,00
323-002-00058-0	Desconocido	323	2	58	0	CR	Labor o labradío regadío	903,14	248,72	2,00
323-002-00062-b	Desconocido	323	2	62	b	CR	Labor o labradío regadío	259,68	111,23	0,00
323-002-00063-0	Desconocido	323	2	63	0	CR	Labor o labradío regadío	2503,79	1137,81	7,00
323-002-00075-0	Desconocido	323	2	75	0	CR	Labor o labradío regadío	196,95	36,73	7,00
323-002-00079-0	Desconocido	323	2	79	0	E-	Pastos	131,12	17,53	0,00
323-002-00090-0	Desconocido	323	2	90	0	CR	Labor o labradío regadío	45,48	19,49	7,00
323-002-00102-0	Desconocido	323	2	102	0	CR	Labor o labradío regadío	314,07	134,61	0,00
323-002-00103-a	Desconocido	323	2	103	a	CR	Labor o labradío regadío	769,96	330,00	5,00
323-002-00115-0	Desconocido	323	2	115	0	CR	Labor o labradío regadío	1236,14	467,70	7,00
323-002-00116-0	Desconocido	323	2	116	0	CR	Labor o labradío regadío	57,96	0,67	0,00
323-002-00129-0	Desconocido	323	2	129	0	CR	Labor o labradío regadío	362,30	155,55	0,00
323-002-00130-0	Desconocido	323	2	130	0	CR	Labor o labradío regadío	639,26	274,03	5,00
323-002-00133-a	Desconocido	323	2	133	a	C-	Labor o Labradío secano	36,28	13,58	0,00
323-002-00134-0	Desconocido	323	2	134	0	C-	Labor o Labradío secano	836,46	360,50	0,00
323-002-00135-0	Desconocido	323	2	135	0	CR	Labor o labradío regadío	1130,16	616,32	2,00
323-002-00142-0	Desconocido	323	2	142	0	CR	Labor o labradío regadío	53,43	22,90	7,00
323-002-00143-0	Desconocido	323	2	143	0	CR	Labor o labradío regadío	1536,23	698,40	9,00
323-002-00152-0	Desconocido	323	2	152	0	CR	Labor o labradío regadío	1021,54	437,73	5,00
323-002-00153-0	Desconocido	323	2	153	0	CR	Labor o labradío regadío	758,47	326,09	5,00
323-002-00154-0	Desconocido	323	2	154	0	CR	Labor o labradío regadío	296,90	141,53	0,00
323-002-00167-0	Desconocido	323	2	167	0	CR	Labor o labradío regadío	299,85	119,75	0,00
323-002-00169-0	Desconocido	323	2	169	0	CR	Labor o labradío regadío	84,95	38,70	7,00
323-002-00179-0	Desconocido	323	2	179	0	CR	Labor o labradío regadío	144,45	61,93	7,00
323-002-00181-0	Desconocido	323	2	181	0	CR	Labor o labradío regadío	1050,21	451,24	0,00

CODIGO	PROPIETARIO	MUNICIPIO	MASA	PARCELA	SUBPARCELA	CC	APROVECHAMIENTO	TEMPORAL	SERVIDUMBRE	DEFINITIVA
323-002-00182-0	Desconocido	323	2	182	0	CR	Labor o labradío regadío	565,08	242,48	0,00
323-002-00202-0	Desconocido	323	2	202	0	CR	Labor o labradío regadío	5843,49	1034,62	2,00
323-002-00204-0	Desconocido	323	2	204	0	CR	Labor o labradío regadío	19,01		0,00
323-002-00205-0	Desconocido	323	2	205	0	CR	Labor o labradío regadío	620,63	131,45	7,00
323-002-00206-0	Desconocido	323	2	206	0	CR	Labor o labradío regadío	3609,13	722,45	0,00
323-002-00208-0	Desconocido	323	2	208	0	CR	Labor o labradío regadío	1888,30	332,25	0,00
323-002-00209-0	Desconocido	323	2	209	0	CR	Labor o labradío regadío	901,75	159,13	0,00
323-002-00210-0	Desconocido	323	2	210	0	CR	Labor o labradío regadío	4279,06	755,29	2,00
323-002-00212-0	Desconocido	323	2	212	0	CR	Labor o labradío regadío	5413,95	998,17	12,00
323-002-00220-0	Desconocido	323	2	220	0	CR	Labor o labradío regadío	52,73	23,05	7,00
323-002-00221-0	Desconocido	323	2	221	0	CR	Labor o labradío regadío	1,06		0,00
323-002-00232-0	Desconocido	323	2	232	0	CR	Labor o labradío regadío	207,27	90,27	7,00
323-002-00233-0	Desconocido	323	2	233	0	CR	Labor o labradío regadío	897,52	386,00	0,00
323-002-00234-0	Desconocido	323	2	234	0	CR	Labor o labradío regadío	237,75	93,07	7,00
323-002-00237-0	Desconocido	323	2	237	0	CR	Labor o labradío regadío	53,50	22,93	7,00
323-002-00238-0	Desconocido	323	2	238	0	CR	Labor o labradío regadío	824,82	362,30	0,00
323-002-00240-a	Desconocido	323	2	240	a	CR	Labor o labradío regadío	1586,56	694,26	2,00
323-002-00242-0	Desconocido	323	2	242	0	E-	Pastos	35,83	15,36	7,00
323-002-00244-0	Desconocido	323	2	244	0	CR	Labor o labradío regadío	1370,42	522,49	0,00
323-002-00245-0	Desconocido	323	2	245	0	CR	Labor o labradío regadío	379,42	162,57	0,00
323-002-00246-a	Desconocido	323	2	246	a	E-	Pastos	25,24	4,91	0,00
323-002-00246-b	Desconocido	323	2	246	b	C-	Labor o Labradío secano	119,83	57,32	0,00
323-002-00247-0	Desconocido	323	2	247	0	C-	Labor o Labradío secano	194,46	85,11	7,00
323-002-00250-b	Desconocido	323	2	250	b	C-	Labor o Labradío secano	226,14	96,92	0,00
323-002-00256-0	Desconocido	323	2	256	0	CR	Labor o labradío regadío	1252,95	355,35	7,00
323-002-00258-a	Desconocido	323	2	258	a	CR	Labor o labradío regadío	4799,37	1322,22	4,00
323-002-00258-b	Desconocido	323	2	258	b	E-	Pastos	47,32		0,00
323-002-00259-0	Desconocido	323	2	259	0	CR	Labor o labradío regadío	452,40	208,17	9,00
323-002-00261-0	Desconocido	323	2	261	0	CR	Labor o labradío regadío	197,99	84,86	0,00
323-002-00262-0	Desconocido	323	2	262	0	CR	Labor o labradío regadío	265,00	113,58	0,00
323-002-00263-0	Desconocido	323	2	263	0	CR	Labor o labradío regadío	964,07	413,17	0,00
323-002-00264-0	Desconocido	323	2	264	0	CR	Labor o labradío regadío	32,58	14,47	7,00
323-002-00267-0	Desconocido	323	2	267	0	CR	Labor o labradío regadío	16,57		0,00
323-002-00268-0	Desconocido	323	2	268	0	CR	Labor o labradío regadío	366,47	117,20	2,00
323-002-00269-0	Desconocido	323	2	269	0	CR	Labor o labradío regadío	854,54	332,37	0,00
323-002-00270-0	Desconocido	323	2	270	0	CR	Labor o labradío regadío	436,89	187,59	7,00
323-002-00271-a	Desconocido	323	2	271	a	CR	Labor o labradío regadío	340,16	165,81	0,00
323-002-00271-b	Desconocido	323	2	271	b	E-	Pastos	31,97	12,31	0,00
323-002-00272-0	Desconocido	323	2	272	0	CR	Labor o labradío regadío	30,55	0,07	0,00
323-002-00273-a	Desconocido	323	2	273	a	CR	Labor o labradío regadío	2033,27	893,43	2,00
323-002-00300-0	Desconocido	323	2	300	0	CR	Labor o labradío regadío	168,68	7,05	0,00
323-002-00301-0	Desconocido	323	2	301	0	CR	Labor o labradío regadío	440,25	84,29	0,00

CODIGO	PROPIETARIO	MUNICIPIO	MASA	PARCELA	SUBPARCELA	CC	APROVECHAMIENTO	TEMPORAL	SERVIDUMBRE	DEFINITIVA
323-002-00302-0	Desconocido	323	2	302	0	CR	Labor o labradío regadío	630,12	94,52	0,00
323-002-00304-0	Desconocido	323	2	304	0	CR	Labor o labradío regadío	652,99	279,84	0,00
323-002-00308-0	Desconocido	323	2	308	0	CR	Labor o labradío regadío	685,35	293,85	0,00
323-002-00309-0	Desconocido	323	2	309	0	CR	Labor o labradío regadío	1875,16	345,60	0,00
323-002-00310-0	Desconocido	323	2	310	0	E-	Pastos	722,78	107,21	0,00
323-002-00311-a	Desconocido	323	2	311	a	CR	Labor o labradío regadío	1653,09	589,29	0,00
323-002-00311-b	Desconocido	323	2	311	b	E-	Pastos	593,57	23,41	2,00
323-002-00315-0	Desconocido	323	2	315	0	CR	Labor o labradío regadío	1654,25	436,06	5,00
323-002-00316-0	Desconocido	323	2	316	0	CR	Labor o labradío regadío	3730,96	559,96	4,00
323-002-00319-0	Desconocido	323	2	319	0	CR	Labor o labradío regadío	821,39	206,21	0,00
323-002-00320-0	Desconocido	323	2	320	0	CR	Labor o labradío regadío	1532,35	355,56	5,00
323-002-00321-0	Desconocido	323	2	321	0	E-	Pastos	641,11	104,61	0,00
323-002-00322-0	Desconocido	323	2	322	0	CR	Labor o labradío regadío	56,24		0,00
323-002-00323-0	Desconocido	323	2	323	0	CR	Labor o labradío regadío	1454,43	218,16	2,00
323-002-00331-0	Desconocido	323	2	331	0	CR	Labor o labradío regadío	7,52	2,81	7,00
323-002-00346-0	Desconocido	323	2	346	0	CR	Labor o labradío regadío	3090,21	848,95	4,41
323-002-00347-0	Desconocido	323	2	347	0	CR	Labor o labradío regadío	5200,84	1405,77	479,34
323-002-00355-0	Desconocido	323	2	355	0	C-	Labor o Labradío secano			20884,31
323-002-00358-0	Desconocido	323	2	358	0	E-	Pastos	127,23	24,14	23,81
323-002-00359-0	Desconocido	323	2	359	0	CR	Labor o labradío regadío			2276,62
323-002-00360-0	Desconocido	323	2	360	0	CR	Labor o labradío regadío			1236,66
323-002-00361-0	Desconocido	323	2	361	0	C-	Labor o Labradío secano	7,32		14079,70
323-002-00362-0	Desconocido	323	2	362	0	C-	Labor o Labradío secano	86,05		9705,62
323-002-00363-0	Desconocido	323	2	363	0	E-	Pastos	204,95		7,84
323-002-00364-0	Desconocido	323	2	364	0	E-	Pastos	52,53		2107,03
323-002-00365-0	Desconocido	323	2	365	0	E-	Pastos	215,61	46,20	0,00
323-002-00367-0	Desconocido	323	2	367	0	C-	Labor o Labradío secano	371,08	78,60	8566,86
323-002-00368-0	Desconocido	323	2	368	0	CR	Labor o labradío regadío			10608,22
323-002-00369-0	Desconocido	323	2	369	0	CR	Labor o labradío regadío	304,00	43,85	4546,94
323-002-00371-0	Desconocido	323	2	371	0	CR	Labor o labradío regadío	1566,23	375,55	47,38
323-002-00372-0	Desconocido	323	2	372	0	CR	Labor o labradío regadío	1369,17	373,26	168,35
323-002-00373-a	Desconocido	323	2	373	a	CR	Labor o labradío regadío	1018,63	277,76	0,00
323-002-00373-b	Desconocido	323	2	373	b	E-	Pastos			713,55
323-002-00373-c	Desconocido	323	2	373	c	CR	Labor o labradío regadío	488,98	133,42	5,00
323-002-00374-a	Desconocido	323	2	374	a	C-	Labor o Labradío secano			0,52
323-002-00374-b	Desconocido	323	2	374	b	E-	Pastos			3708,87
323-002-00382-0	Desconocido	323	2	382	0	CR	Labor o labradío regadío	565,12	154,09	5,00
323-002-00383-0	Desconocido	323	2	383	0	C-	Labor o Labradío secano	540,03	148,68	2,00
323-002-00384-0	Desconocido	323	2	384	0	E-	Pastos	343,36	92,01	0,00
323-002-00385-0	Desconocido	323	2	385	0	CR	Labor o labradío regadío	106,47	28,12	0,00
323-002-00392-0	Desconocido	323	2	392	0	CR	Labor o labradío regadío	832,61	228,38	5,00
323-002-00393-0	Desconocido	323	2	393	0	CR	Labor o labradío regadío	535,48	163,14	0,00

CODIGO	PROPIETARIO	MUNICIPIO	MASA	PARCELA	SUBPARCELA	CC	APROVECHAMIENTO	TEMPORAL	SERVIDUMBRE	DEFINITIVA
323-002-00394-0	Desconocido	323	2	394	0	CR	Labor o labradío regadío	56,84	2,19	7,00
323-002-00395-0	Desconocido	323	2	395	0	CR	Labor o labradío regadío	409,32	181,90	0,00
323-002-00422-0	Desconocido	323	2	422	0	E-	Pastos	0,09		0,00
323-002-00423-0	Desconocido	323	2	423	0	CR	Labor o labradío regadío	260,88	112,42	7,00
323-002-00425-0	Desconocido	323	2	425	0	CR	Labor o labradío regadío	668,17	286,36	0,00
323-002-00427-0	Desconocido	323	2	427	0	CR	Labor o labradío regadío	94,06	40,43	0,00
323-002-00439-0	Desconocido	323	2	439	0	CR	Labor o labradío regadío	62,07	28,09	7,00
323-002-00440-0	Desconocido	323	2	440	0	CR	Labor o labradío regadío	68,96	34,28	0,00
323-002-00441-0	Desconocido	323	2	441	0	CR	Labor o labradío regadío	523,30	253,15	0,00
323-002-00446-0	Desconocido	323	2	446	0	CR	Labor o labradío regadío	814,48	349,00	0,00
323-002-00450-0	Desconocido	323	2	450	0	CR	Labor o labradío regadío	352,53	176,95	5,00
323-002-00451-0	Desconocido	323	2	451	0	CR	Labor o labradío regadío	382,10	163,74	0,00
323-002-00452-0	Desconocido	323	2	452	0	CR	Labor o labradío regadío	557,84	230,38	0,00
323-002-00453-0	Desconocido	323	2	453	0	E-	Pastos	246,91	100,86	7,00
323-002-00454-0	Desconocido	323	2	454	0	E-	Pastos	25,73	10,56	0,00
323-002-00458-0	Desconocido	323	2	458	0	CR	Labor o labradío regadío	1519,86	431,49	0,00
323-002-00459-0	Desconocido	323	2	459	0	CR	Labor o labradío regadío	130,48	17,99	2,00
323-002-00460-0	Desconocido	323	2	460	0	CR	Labor o labradío regadío	1325,14	361,43	0,00
323-002-00461-0	Desconocido	323	2	461	0	CR	Labor o labradío regadío	111,07	31,19	5,00
323-002-00464-0	Desconocido	323	2	464	0	CR	Labor o labradío regadío	1678,36	358,30	0,00
323-002-00466-0	Desconocido	323	2	466	0	CR	Labor o labradío regadío	212,38	45,63	0,00
323-002-00468-0	Desconocido	323	2	468	0	CR	Labor o labradío regadío	339,03	73,26	0,00
323-002-00469-0	Desconocido	323	2	469	0	CR	Labor o labradío regadío	1347,34	288,38	0,00
323-002-00470-0	Desconocido	323	2	470	0	CR	Labor o labradío regadío	2660,83	569,90	0,00
323-002-00477-a	Desconocido	323	2	477	a	CR	Labor o labradío regadío	5597,76	1200,19	0,00
323-002-00478-0	Desconocido	323	2	478	0	CR	Labor o labradío regadío	276,41	57,79	0,00
323-002-00479-0	Desconocido	323	2	479	0	CR	Labor o labradío regadío	106,19	36,37	7,00
323-002-00485-0	Desconocido	323	2	485	0	CR	Labor o labradío regadío	953,72	383,12	7,00
323-002-00489-a	Desconocido	323	2	489	a	CR	Labor o labradío regadío	2153,79	431,41	0,00
323-002-00490-a	Desconocido	323	2	490	a	CR	Labor o labradío regadío	2289,78	404,16	2,00
323-002-00495-0	Desconocido	323	2	495	0	CR	Labor o labradío regadío	527,71	241,51	0,00
323-002-00497-0	Desconocido	323	2	497	0	CR	Labor o labradío regadío	2949,75	1228,73	4,00
323-002-00498-0	Desconocido	323	2	498	0	CR	Labor o labradío regadío	2148,80	665,41	5,00
323-002-00501-0	Desconocido	323	2	501	0	CR	Labor o labradío regadío	2073,97	618,52	2,00
323-002-00503-0	Desconocido	323	2	503	0	CR	Labor o labradío regadío	2174,11	485,42	0,00
323-002-00504-0	Desconocido	323	2	504	0	CR	Labor o labradío regadío	1103,39	194,42	0,00
323-002-00505-0	Desconocido	323	2	505	0	CR	Labor o labradío regadío	4780,07	847,00	7,00
323-002-00510-0	Desconocido	323	2	510	0	CR	Labor o labradío regadío	7,39		0,00
323-002-00512-0	Desconocido	323	2	512	0	CR	Labor o labradío regadío	5,11		0,00
323-002-00513-0	Desconocido	323	2	513	0	CR	Labor o labradío regadío	1724,61	337,23	2,00
323-002-00514-0	Desconocido	323	2	514	0	CR	Labor o labradío regadío	278,14	48,30	0,00
323-002-00515-0	Desconocido	323	2	515	0	CR	Labor o labradío regadío	1595,57	337,74	7,00

CODIGO	PROPIETARIO	MUNICIPIO	MASA	PARCELA	SUBPARCELA	CC	APROVECHAMIENTO	TEMPORAL	SERVIDUMBRE	DEFINITIVA
323-002-00517-0	Desconocido	323	2	517	0	CR	Labor o labradío regadío	4035,70	606,70	0,00
323-002-00518-0	Desconocido	323	2	518	0	CR	Labor o labradío regadío	870,49	233,54	12,00
323-002-00519-a	Desconocido	323	2	519	a	CR	Labor o labradío regadío	677,34	179,77	0,00
323-002-00520-0	Desconocido	323	2	520	0	E-	Pastos	344,68	93,65	2,00
323-002-00521-0	Desconocido	323	2	521	0	CR	Labor o labradío regadío	222,29	61,15	0,00
323-002-00522-0	Desconocido	323	2	522	0	CR	Labor o labradío regadío	102,12	28,07	0,00
323-002-00523-0	Desconocido	323	2	523	0	CR	Labor o labradío regadío	893,66	268,26	0,00
323-002-00524-0	Desconocido	323	2	524	0	CR	Labor o labradío regadío	311,16	84,85	0,00
323-002-00525-0	Desconocido	323	2	525	0	CR	Labor o labradío regadío	111,48	53,02	0,00
323-002-00526-0	Desconocido	323	2	526	0	E-	Pastos	185,82	83,98	0,00
323-002-00611-0	Desconocido	323	2	611	0	E-	Pastos	84,11	22,90	0,00
323-002-00612-0	Desconocido	323	2	612	0	E-	Pastos	513,10	171,44	5,00
323-002-00622-0	Desconocido	323	2	622	0	MM	Pinar maderable	237,18	56,98	0,00
323-002-00632-0	Desconocido	323	2	632	0	CR	Labor o labradío regadío	1571,88	336,83	0,00
323-002-00633-0	Desconocido	323	2	633	0	CR	Labor o labradío regadío	341,94	83,75	5,00
323-002-00636-0	Desconocido	323	2	636	0	CR	Labor o labradío regadío	1700,41	465,04	0,00
323-002-00637-0	Desconocido	323	2	637	0	E-	Pastos	53,09	23,30	7,00
323-002-00638-0	Desconocido	323	2	638	0	CR	Labor o labradío regadío	134,05	56,08	0,00
323-002-00644-0	Desconocido	323	2	644	0	E-	Pastos	127,69	0,02	173,00
323-002-09002-0	Desconocido	323	2	9002	0	VT	Vía de comunicación de dominio público	90,95	28,82	0,00
323-002-09003-0	Desconocido	323	2	9003	0	VT	Vía de comunicación de dominio público	45,29	11,38	0,00
323-002-09005-0	Desconocido	323	2	9005	0	VT	Vía de comunicación de dominio público	1,77		0,00
323-002-09006-0	Desconocido	323	2	9006	0	VT	Vía de comunicación de dominio público	112,21	36,83	0,00
323-002-09008-0	Desconocido	323	2	9008	0	VT	Vía de comunicación de dominio público	39,36	16,89	0,00
323-002-09009-0	Desconocido	323	2	9009	0	VT	Vía de comunicación de dominio público	20,38	8,25	0,00
323-002-09011-0	Desconocido	323	2	9011	0	VT	Vía de comunicación de dominio público	187,96	62,14	0,00
323-002-09012-0	Desconocido	323	2	9012	0	VT	Vía de comunicación de dominio público	21,02		0,00
323-002-09013-0	Desconocido	323	2	9013	0	VT	Vía de comunicación de dominio público	228,55	32,76	0,00
323-002-09014-0	Desconocido	323	2	9014	0	VT	Vía de comunicación de dominio público	77,91	21,34	0,00
323-002-09015-0	Desconocido	323	2	9015	0	VT	Vía de comunicación de dominio público	50,20	13,69	0,00
323-002-09016-0	Desconocido	323	2	9016	0	VT	Vía de comunicación de dominio público	800,73	56,73	0,00
323-002-09025-0	Desconocido	323	2	9025	0	VT	Vía de comunicación de dominio público	267,69	80,70	0,00
323-002-09028-0	Desconocido	323	2	9028	0	VT	Vía de comunicación de dominio público	80,67	26,16	0,00
323-002-09030-0	Desconocido	323	2	9030	0	VT	Vía de comunicación de dominio público	44,84	12,50	953,78
323-002-09032-0	Desconocido	323	2	9032	0	VT	Vía de comunicación de dominio público	33,44	14,41	0,00
323-002-09035-0	Desconocido	323	2	9035	0	VT	Vía de comunicación de dominio público	1,08		0,00
323-002-09036-0	Desconocido	323	2	9036	0	VT	Vía de comunicación de dominio público	212,20	30,30	0,00
323-002-09037-0	Desconocido	323	2	9037	0	VT	Vía de comunicación de dominio público	230,01	50,62	0,00
323-002-09038-0	Desconocido	323	2	9038	0	VT	Vía de comunicación de dominio público	150,29	40,99	1654,60
323-002-09041-0	Desconocido	323	2	9041	0	VT	Vía de comunicación de dominio público	159,28	31,85	0,00
323-002-09043-0	Desconocido	323	2	9043	0	VT	Vía de comunicación de dominio público	30,22	12,95	0,00
323-002-09044-0	Desconocido	323	2	9044	0	VT	Vía de comunicación de dominio público	55,15	15,99	0,00

CODIGO	PROPIETARIO	MUNICIPIO	MASA	PARCELA	SUBPARCELA	CC	APROVECHAMIENTO	TEMPORAL	SERVIDUMBRE	DEFINITIVA
323-002-09045-0	Desconocido	323	2	9045	0	VT	Vía de comunicación de dominio público	46,21	19,54	0,00
323-002-09046-0	Desconocido	323	2	9046	0	VT	Vía de comunicación de dominio público	103,00	13,18	0,00
323-002-09050-0	Desconocido	323	2	9050	0	VT	Vía de comunicación de dominio público	34,61	10,39	440,42
323-002-09051-0	Desconocido	323	2	9051	0	VT	Vía de comunicación de dominio público	134,07	36,71	0,00
323-002-09054-0	Desconocido	323	2	9054	0	VT	Vía de comunicación de dominio público	123,37	12,97	0,00
323-002-09055-0	Desconocido	323	2	9055	0	VT	Vía de comunicación de dominio público	107,36	19,79	0,00
323-002-09057-0	Desconocido	323	2	9057	0	VT	Vía de comunicación de dominio público	130,29	19,53	0,00
323-002-09058-0	Desconocido	323	2	9058	0	VT	Vía de comunicación de dominio público	94,42	15,55	0,00
323-002-09059-0	Desconocido	323	2	9059	0	VT	Vía de comunicación de dominio público	1208,86	231,51	0,00
323-002-09062-0	Desconocido	323	2	9062	0	VT	Vía de comunicación de dominio público	109,45	47,28	0,00
323-002-09065-0	Desconocido	323	2	9065	0	VT	Vía de comunicación de dominio público	295,10	123,00	0,00
323-002-09066-0	Desconocido	323	2	9066	0	VT	Vía de comunicación de dominio público	139,86	58,04	0,00
323-002-09069-0	Desconocido	323	2	9069	0	HG	Hidrografía natural (río,laguna,arroyo.)	57,82	15,77	0,00
323-002-09077-0	Desconocido	323	2	9077	0	HG	Hidrografía natural (río,laguna,arroyo.)	123,11	31,28	2,00
323-002-09083-0	Desconocido	323	2	9083	0	HG	Hidrografía natural (río,laguna,arroyo.)	365,28	123,05	3,50
323-002-09086-0	Desconocido	323	2	9086	0	HG	Hidrografía natural (río,laguna,arroyo.)	143,70	28,74	0,00
323-002-09087-0	Desconocido	323	2	9087	0	HG	Hidrografía natural (río,laguna,arroyo.)	120,32	24,48	2,00
323-002-09098-0	Desconocido	323	2	9098	0	VT	Vía de comunicación de dominio público	395,27	36,16	0,00
323-002-09100-0	Desconocido	323	2	9100	0	VT	Vía de comunicación de dominio público	676,13	89,56	0,00
323-002-09506-0	Desconocido	323	2	9506	0	VT	Vía de comunicación de dominio público	4434,85	999,24	8283,17
323-003-00056-a	Desconocido	323	3	56	a	C-	Labor o Labradío secano	2055,04	393,77	0,00
323-003-00058-a	Desconocido	323	3	58	a	C-	Labor o Labradío secano			3758,79
323-003-00058-b	Desconocido	323	3	58	b	E-	Pastos			103,57
323-003-00068-a	Desconocido	323	3	68	a	C-	Labor o Labradío secano	196,54		0,00
323-003-00068-b	Desconocido	323	3	68	b	E-	Pastos	1011,14	171,56	0,00
323-003-00069-a	Desconocido	323	3	69	a	C-	Labor o Labradío secano	2435,04	939,97	41107,84
323-003-00069-c	Desconocido	323	3	69	c	E-	Pastos	28,16		0,00
323-003-00069-d	Desconocido	323	3	69	d	C-	Labor o Labradío secano	868,69	100,25	0,00
323-003-00070-0	Desconocido	323	3	70	0	C-	Labor o Labradío secano	636,65	204,15	8,86
323-003-00084-a	Desconocido	323	3	84	a	C-	Labor o Labradío secano	224,70	96,70	9,69
323-003-00084-b	Desconocido	323	3	84	b	E-	Pastos	141,94	61,83	0,00
323-003-00086-0	Desconocido	323	3	86	0	C-	Labor o Labradío secano	7,47	2,30	2,29
323-003-00088-0	Desconocido	323	3	88	0	C-	Labor o Labradío secano	2505,56	564,99	8074,85
323-003-00089-a	Desconocido	323	3	89	a	C-	Labor o Labradío secano	30,16		0,00
323-003-00089-c	Desconocido	323	3	89	c	E-	Pastos	165,31	33,25	0,00
323-003-00092-0	Desconocido	323	3	92	0	C-	Labor o Labradío secano	537,80	115,41	0,00
323-003-00093-0	Desconocido	323	3	93	0	C-	Labor o Labradío secano	1156,00	247,46	0,00
323-003-00094-a	Desconocido	323	3	94	a	C-	Labor o Labradío secano	4781,22	1024,58	0,00
323-003-00095-0	Desconocido	323	3	95	0	E-	Pastos	25,52	0,22	351,00
323-003-00113-a	Desconocido	323	3	113	a	C-	Labor o Labradío secano	201,15	22,19	0,00
323-003-00113-b	Desconocido	323	3	113	b	E-	Pastos	6,64		0,00
323-003-00117-b	Desconocido	323	3	117	b	E-	Pastos	597,50	169,20	7,58

CODIGO	PROPIETARIO	MUNICIPIO	MASA	PARCELA	SUBPARCELA	CC	APROVECHAMIENTO	TEMPORAL	SERVIDUMBRE	DEFINITIVA
323-003-00117-c	Desconocido	323	3	117	c	C-	Labor o Labradío secano	219,96	124,98	8264,01
323-003-00117-d	Desconocido	323	3	117	d	E-	Pastos			428,18
323-003-09009-0	Desconocido	323	3	9009	0	VT	Vía de comunicación de dominio público	2656,07	524,64	479,22
323-003-09023-0	Desconocido	323	3	9023	0	HG	Hidrografía natural (río,laguna,arroyo.)	218,52	46,01	0,00
323-003-09502-0	Desconocido	323	3	9502	0	VT	Vía de comunicación de dominio público	1950,37	410,40	0,00
327-002-00024-0	Desconocido	327	2	24	0	CR	Labor o labradío regadío	1114,68	478,59	0,00
327-002-00025-0	Desconocido	327	2	25	0	CR	Labor o labradío regadío	3038,59	1317,35	11,00
327-002-00035-0	Desconocido	327	2	35	0	CR	Labor o labradío regadío	3122,52	1338,30	7,00
327-002-00036-0	Desconocido	327	2	36	0	CR	Labor o labradío regadío	232,29	101,18	5,00
327-002-00038-0	Desconocido	327	2	38	0	CR	Labor o labradío regadío	2399,91	1030,55	7,00
327-002-00040-0	Desconocido	327	2	40	0	CR	Labor o labradío regadío	3,23	1,38	7,00
327-002-00043-0	Desconocido	327	2	43	0	CR	Labor o labradío regadío	2269,03	1171,98	7,00
327-002-00050-0	Desconocido	327	2	50	0	CR	Labor o labradío regadío	1581,32	692,68	2,00
327-002-00051-0	Desconocido	327	2	51	0	CR	Labor o labradío regadío	101,15	43,35	14,00
327-002-00053-0	Desconocido	327	2	53	0	CR	Labor o labradío regadío	3454,17	1525,18	7,00
327-002-00056-0	Desconocido	327	2	56	0	CR	Labor o labradío regadío	2703,00	1187,27	14,00
327-002-00058-0	Desconocido	327	2	58	0	CR	Labor o labradío regadío	1516,44	649,88	0,00
327-002-00059-0	Desconocido	327	2	59	0	CR	Labor o labradío regadío	1181,60	521,86	5,00
327-002-00062-0	Desconocido	327	2	62	0	CR	Labor o labradío regadío	1540,03	659,93	7,00
327-002-00063-0	Desconocido	327	2	63	0	CR	Labor o labradío regadío	1514,10	650,16	0,00
327-002-00065-0	Desconocido	327	2	65	0	CR	Labor o labradío regadío	44,51	19,07	7,00
327-002-00074-0	Desconocido	327	2	74	0	CR	Labor o labradío regadío	637,36	273,17	5,00
327-002-00075-0	Desconocido	327	2	75	0	CR	Labor o labradío regadío	284,21	121,81	0,00
327-002-00076-0	Desconocido	327	2	76	0	CR	Labor o labradío regadío	233,71	100,17	0,00
327-002-00077-0	Desconocido	327	2	77	0	CR	Labor o labradío regadío	249,92	107,11	0,00
327-002-00078-0	Desconocido	327	2	78	0	CR	Labor o labradío regadío	463,16	198,51	7,00
327-002-00079-0	Desconocido	327	2	79	0	CR	Labor o labradío regadío	738,11	316,33	0,00
327-002-00085-0	Desconocido	327	2	85	0	CR	Labor o labradío regadío	1715,51	735,21	2,00
327-002-00086-0	Desconocido	327	2	86	0	CR	Labor o labradío regadío	1480,92	773,46	2,00
327-002-00087-0	Desconocido	327	2	87	0	CR	Labor o labradío regadío	351,05	6,59	0,00
327-002-00088-0	Desconocido	327	2	88	0	CR	Labor o labradío regadío	1001,32	446,79	0,00
327-002-00091-0	Desconocido	327	2	91	0	CR	Labor o labradío regadío	23,61	10,17	7,00
327-002-00093-a	Desconocido	327	2	93	a	CR	Labor o labradío regadío	1194,79	500,06	0,00
327-002-00093-b	Desconocido	327	2	93	b	E-	Pastos	353,13	175,05	11,00
327-002-00093-c	Desconocido	327	2	93	c	I-	Improductivo	242,39	129,97	0,00
327-002-00095-0	Desconocido	327	2	95	0	CR	Labor o labradío regadío	568,61	249,70	0,00
327-002-00096-a	Desconocido	327	2	96	a	CR	Labor o labradío regadío	504,47	240,17	2,00
327-002-00096-c	Desconocido	327	2	96	c	E-	Pastos	591,02	349,55	2,00
327-002-00097-0	Desconocido	327	2	97	0	CR	Labor o labradío regadío	1252,44	530,99	5,00
327-002-00098-0	Desconocido	327	2	98	0	CR	Labor o labradío regadío	1972,56	884,20	5,00
327-002-00099-0	Desconocido	327	2	99	0	CR	Labor o labradío regadío	1886,69	808,57	0,00
327-002-00104-0	Desconocido	327	2	104	0	CR	Labor o labradío regadío	1988,92	852,49	7,00

CODIGO	PROPIETARIO	MUNICIPIO	MASA	PARCELA	SUBPARCELA	CC	APROVECHAMIENTO	TEMPORAL	SERVIDUMBRE	DEFINITIVA
327-002-00105-a	Desconocido	327	2	105	a	CR	Labor o labradío regadío	3232,29	891,96	9,00
327-002-00107-0	Desconocido	327	2	107	0	E-	Pastos	782,73	227,19	7,00
327-002-00109-0	Desconocido	327	2	109	0	CR	Labor o labradío regadío	744,83	229,95	0,00
327-002-00114-d	Desconocido	327	2	114	d	CR	Labor o labradío regadío	32,20	13,80	7,00
327-002-00115-0	Desconocido	327	2	115	0	CR	Labor o labradío regadío	422,23	180,96	7,00
327-002-00122-0	Desconocido	327	2	122	0	CR	Labor o labradío regadío	2770,30	1208,23	7,00
327-002-00126-a	Desconocido	327	2	126	a	CR	Labor o labradío regadío	385,58	165,25	0,00
327-002-00127-0	Desconocido	327	2	127	0	CR	Labor o labradío regadío	1232,74	528,35	7,00
327-002-00129-0	Desconocido	327	2	129	0	CR	Labor o labradío regadío	69,06	29,60	7,00
327-002-00134-0	Desconocido	327	2	134	0	CR	Labor o labradío regadío	1490,97	457,33	5,00
327-002-00138-0	Desconocido	327	2	138	0	CR	Labor o labradío regadío	721,48	199,16	0,00
327-002-00139-0	Desconocido	327	2	139	0	CR	Labor o labradío regadío	29,59	16,89	7,00
327-002-00141-0	Desconocido	327	2	141	0	CR	Labor o labradío regadío	7,63		0,00
327-002-00142-a	Desconocido	327	2	142	a	CR	Labor o labradío regadío	5737,07	1843,64	5,00
327-002-00143-0	Desconocido	327	2	143	0	CR	Labor o labradío regadío	790,55	439,67	7,00
327-002-00144-b	Desconocido	327	2	144	b	I-	Improductivo	50,71		0,00
327-002-00149-0	Desconocido	327	2	149	0	CR	Labor o labradío regadío	4153,67	1133,18	7,00
327-002-00152-0	Desconocido	327	2	152	0	MM	Pinar maderable	376,06	60,96	7,00
327-002-00153-0	Desconocido	327	2	153	0	CR	Labor o labradío regadío	1599,89	436,93	7,00
327-002-00158-0	Desconocido	327	2	158	0	CR	Labor o labradío regadío	1206,79	517,20	0,00
327-002-00159-0	Desconocido	327	2	159	0	CR	Labor o labradío regadío	1326,13	568,33	0,00
327-002-00160-0	Desconocido	327	2	160	0	CR	Labor o labradío regadío	1089,59	466,98	2,00
327-002-00161-0	Desconocido	327	2	161	0	CR	Labor o labradío regadío	864,35	370,43	0,00
327-002-00245-0	Desconocido	327	2	245	0	CR	Labor o labradío regadío	1124,36	481,98	2,00
327-002-00246-0	Desconocido	327	2	246	0	CR	Labor o labradío regadío	52,32	22,42	7,00
327-002-00253-0	Desconocido	327	2	253	0	CR	Labor o labradío regadío	9,44	4,05	7,00
327-002-00255-0	Desconocido	327	2	255	0	CR	Labor o labradío regadío	383,31	165,61	5,00
327-002-00256-0	Desconocido	327	2	256	0	CR	Labor o labradío regadío	4444,63	1919,85	9,00
327-002-00257-0	Desconocido	327	2	257	0	CR	Labor o labradío regadío	4432,04	1499,85	11,00
327-002-00258-0	Desconocido	327	2	258	0	CR	Labor o labradío regadío	44,64	0,02	0,00
327-002-00259-0	Desconocido	327	2	259	0	CR	Labor o labradío regadío	1679,90	720,93	5,00
327-002-00265-0	Desconocido	327	2	265	0	CR	Labor o labradío regadío	506,98	215,47	7,00
327-002-00266-0	Desconocido	327	2	266	0	CR	Labor o labradío regadío	1038,55	362,84	2,00
327-002-00268-0	Desconocido	327	2	268	0	CR	Labor o labradío regadío	268,63	78,63	2,00
327-002-00269-0	Desconocido	327	2	269	0	CR	Labor o labradío regadío	222,31	64,81	0,00
327-002-00270-0	Desconocido	327	2	270	0	CR	Labor o labradío regadío	289,95	84,13	0,00
327-002-00271-0	Desconocido	327	2	271	0	CR	Labor o labradío regadío	424,14	122,16	0,00
327-002-00272-0	Desconocido	327	2	272	0	CR	Labor o labradío regadío	376,42	107,55	0,00
327-002-00273-0	Desconocido	327	2	273	0	CR	Labor o labradío regadío	857,70	242,55	0,00
327-002-00274-0	Desconocido	327	2	274	0	CR	Labor o labradío regadío	396,62	172,10	0,00
327-002-00275-0	Desconocido	327	2	275	0	CR	Labor o labradío regadío	217,89	93,40	0,00
327-002-00276-0	Desconocido	327	2	276	0	CR	Labor o labradío regadío	207,68	89,03	0,00

CODIGO	PROPIETARIO	MUNICIPIO	MASA	PARCELA	SUBPARCELA	CC	APROVECHAMIENTO	TEMPORAL	SERVIDUMBRE	DEFINITIVA
327-002-00277-0	Desconocido	327	2	277	0	CR	Labor o labradío regadío	220,85	95,22	0,00
327-002-00278-0	Desconocido	327	2	278	0	CR	Labor o labradío regadío	259,32	112,38	0,00
327-002-00279-0	Desconocido	327	2	279	0	CR	Labor o labradío regadío	252,10	115,29	2,00
327-002-00280-0	Desconocido	327	2	280	0	CR	Labor o labradío regadío	148,97	66,09	0,00
327-002-00281-0	Desconocido	327	2	281	0	CR	Labor o labradío regadío	175,78	75,99	0,00
327-002-00282-0	Desconocido	327	2	282	0	CR	Labor o labradío regadío	186,01	79,73	0,00
327-002-00283-0	Desconocido	327	2	283	0	CR	Labor o labradío regadío	665,60	300,59	2,00
327-002-00284-0	Desconocido	327	2	284	0	CR	Labor o labradío regadío	325,98	139,24	0,00
327-002-00285-0	Desconocido	327	2	285	0	CR	Labor o labradío regadío	132,95	59,13	5,00
327-002-00293-0	Desconocido	327	2	293	0	CR	Labor o labradío regadío	20,69	15,40	7,00
327-002-00294-0	Desconocido	327	2	294	0	CR	Labor o labradío regadío	133,15	98,68	0,00
327-002-00295-0	Desconocido	327	2	295	0	CR	Labor o labradío regadío	117,83	87,37	0,00
327-002-00296-0	Desconocido	327	2	296	0	CR	Labor o labradío regadío	138,72	103,68	0,00
327-002-00297-0	Desconocido	327	2	297	0	CR	Labor o labradío regadío	446,85	298,04	0,00
327-002-00302-0	Desconocido	327	2	302	0	CR	Labor o labradío regadío	184,18	108,83	0,00
327-002-00304-0	Desconocido	327	2	304	0	CR	Labor o labradío regadío	259,47	138,22	0,00
327-002-00306-0	Desconocido	327	2	306	0	CR	Labor o labradío regadío	208,60	98,86	0,00
327-002-00309-0	Desconocido	327	2	309	0	CR	Labor o labradío regadío	275,50	122,94	5,00
327-002-00311-0	Desconocido	327	2	311	0	CR	Labor o labradío regadío	505,60	220,51	0,00
327-002-00314-0	Desconocido	327	2	314	0	CR	Labor o labradío regadío	221,37	94,88	0,00
327-002-00315-0	Desconocido	327	2	315	0	CR	Labor o labradío regadío	259,50	111,22	0,00
327-002-00319-0	Desconocido	327	2	319	0	CR	Labor o labradío regadío	304,92	130,73	2,00
327-002-00320-0	Desconocido	327	2	320	0	CR	Labor o labradío regadío	301,13	131,07	0,00
327-002-00321-0	Desconocido	327	2	321	0	CR	Labor o labradío regadío	355,07	77,51	0,00
327-002-00322-0	Desconocido	327	2	322	0	CR	Labor o labradío regadío	183,92	78,82	0,00
327-002-00323-0	Desconocido	327	2	323	0	CR	Labor o labradío regadío	268,65	115,13	0,00
327-002-00325-0	Desconocido	327	2	325	0	CR	Labor o labradío regadío	1061,34	477,47	5,00
327-002-00326-0	Desconocido	327	2	326	0	CR	Labor o labradío regadío	30,41	5,91	0,00
327-002-00330-0	Desconocido	327	2	330	0	CR	Labor o labradío regadío	1644,04	448,51	7,00
327-002-00344-0	Desconocido	327	2	344	0	CR	Labor o labradío regadío	2533,26	759,56	2,00
327-002-00346-0	Desconocido	327	2	346	0	CR	Labor o labradío regadío	367,82	172,60	7,00
327-002-00348-0	Desconocido	327	2	348	0	CR	Labor o labradío regadío	515,35	245,44	0,00
327-002-00349-0	Desconocido	327	2	349	0	CR	Labor o labradío regadío	1144,38	493,61	2,00
327-002-00357-0	Desconocido	327	2	357	0	CR	Labor o labradío regadío	1,62		0,00
327-002-00363-0	Desconocido	327	2	363	0	CR	Labor o labradío regadío	4,44	1,90	7,00
327-002-00365-0	Desconocido	327	2	365	0	E-	Pastos	310,36	97,94	0,00
327-002-00372-0	Desconocido	327	2	372	0	PD	Prados o praderas	71,97	1,67	0,00
327-002-00373-0	Desconocido	327	2	373	0	CR	Labor o labradío regadío	1261,62	540,71	2,00
327-002-00374-0	Desconocido	327	2	374	0	CR	Labor o labradío regadío	4043,55	1466,12	10,00
327-002-00375-0	Desconocido	327	2	375	0	CR	Labor o labradío regadío	2966,48	1271,38	5,00
327-002-09000-0	Desconocido	327	2	9000	0	C-	Labor o Labradío secano	123,25		0,00
327-002-09001-0	Desconocido	327	2	9001	0	VT	Vía de comunicación de dominio público	253,77	40,16	0,00

CODIGO	PROPIETARIO	MUNICIPIO	MASA	PARCELA	SUBPARCELA	CC	APROVECHAMIENTO	TEMPORAL	SERVIDUMBRE	DEFINITIVA
327-002-09011-0	Desconocido	327	2	9011	0	HG	Hidrografía natural (río,laguna,arroyo.)	465,17		0,00
327-002-09016-0	Desconocido	327	2	9016	0	VT	Vía de comunicación de dominio público	62,75	26,80	0,00
327-002-09019-0	Desconocido	327	2	9019	0	VT	Vía de comunicación de dominio público	113,34	35,11	0,00
327-002-09020-0	Desconocido	327	2	9020	0	VT	Vía de comunicación de dominio público	226,81	9,33	0,00
327-002-09021-0	Desconocido	327	2	9021	0	VT	Vía de comunicación de dominio público	68,01	18,55	0,00
327-002-09022-0	Desconocido	327	2	9022	0	HG	Hidrografía natural (río,laguna,arroyo.)	199,18	85,36	7,00
327-002-09023-0	Desconocido	327	2	9023	0	VT	Vía de comunicación de dominio público	37,18	15,93	0,00
327-002-09025-0	Desconocido	327	2	9025	0	VT	Vía de comunicación de dominio público	43,31	18,56	0,00
327-002-09026-0	Desconocido	327	2	9026	0	VT	Vía de comunicación de dominio público	80,12	26,70	0,00
327-002-09028-0	Desconocido	327	2	9028	0	VT	Vía de comunicación de dominio público	504,62	44,30	0,00
327-002-09029-0	Desconocido	327	2	9029	0	VT	Vía de comunicación de dominio público	72,69	19,83	0,00
327-002-09033-0	Desconocido	327	2	9033	0	VT	Vía de comunicación de dominio público	197,97	83,88	0,00
327-002-09034-0	Desconocido	327	2	9034	0	VT	Vía de comunicación de dominio público	341,37	71,05	0,00
327-002-09035-0	Desconocido	327	2	9035	0	VT	Vía de comunicación de dominio público	158,29	65,19	0,00
327-002-09036-0	Desconocido	327	2	9036	0	VT	Vía de comunicación de dominio público	68,07	25,08	0,00
327-002-09038-0	Desconocido	327	2	9038	0	VT	Vía de comunicación de dominio público	31,01	13,32	0,00
327-002-09046-0	Desconocido	327	2	9046	0	HG	Hidrografía natural (río,laguna,arroyo.)	132,93	52,89	0,00
327-002-09047-0	Desconocido	327	2	9047	0	HG	Hidrografía natural (río,laguna,arroyo.)	71,08	19,40	0,00
327-002-09048-0	Desconocido	327	2	9048	0	HG	Hidrografía natural (río,laguna,arroyo.)	89,79	38,48	0,00
327-002-09051-0	Desconocido	327	2	9051	0	HG	Hidrografía natural (río,laguna,arroyo.)	89,21	38,23	2,00
327-002-09052-0	Desconocido	327	2	9052	0	HG	Hidrografía natural (río,laguna,arroyo.)	76,29	32,70	0,00
327-002-09053-0	Desconocido	327	2	9053	0	HG	Hidrografía natural (río,laguna,arroyo.)	60,43	17,91	0,00
327-002-09055-0	Desconocido	327	2	9055	0	HG	Hidrografía natural (río,laguna,arroyo.)	222,41	20,74	0,00
327-002-09056-0	Desconocido	327	2	9056	0	HG	Hidrografía natural (río,laguna,arroyo.)	73,20	19,96	0,00
327-002-09057-0	Desconocido	327	2	9057	0	HG	Hidrografía natural (río,laguna,arroyo.)	60,04	25,73	0,00
327-002-09063-0	Desconocido	327	2	9063	0	HG	Hidrografía natural (río,laguna,arroyo.)	25,16	18,85	0,00
327-002-09065-0	Desconocido	327	2	9065	0	HG	Hidrografía natural (río,laguna,arroyo.)	146,33	47,51	0,00
327-002-09067-0	Desconocido	327	2	9067	0	HC	Hidrografía construida (embalse,canal..)	0,24		0,00
327-002-09074-0	Desconocido	327	2	9074	0	VT	Vía de comunicación de dominio público	474,78	22,24	0,00
327-002-09076-0	Desconocido	327	2	9076	0	VT	Vía de comunicación de dominio público	47,24	20,23	0,00
327-002-09080-0	Desconocido	327	2	9080	0	VT	Vía de comunicación de dominio público	80,33	41,15	7,00
327-002-09081-0	Desconocido	327	2	9081	0	VT	Vía de comunicación de dominio público	44,98	19,23	0,00

2. LÍNEA ELÉCTRICA.

PROYECTO: **PROYECTO DE MODERNIZACIÓN DEL REGADÍO DE LA COMUNIDAD DE REGANTES SANTA ANA (HUESCA)**

FECHA: **MAYO 2022**

RELACIÓN DE BIENES AFECTADOS **TÉRMINO MUNICIPAL:** **TORRALBA DE ARAGON**

COD	PROPIETARIO	MUNICIPIO	MASA	PARCELA	SUBPARCELA	CC	APROVECHAMIENTO	SERVIDUMBRE	TEMPORAL	DEFINITIVA
323-002-00344- a	DESCONOCIDO	323	002	00344	a	CR	Labor o labradío regadío	0,00	81,48	0,00
323-002-00345- 0	DESCONOCIDO	323	002	00345	0	CR	Labor o labradío regadío	0,00	42,80	0,00
323-002-00359- 0	DESCONOCIDO	323	002	00359	0	CR	Labor o labradío regadío	2,96	9,51	0,00
323-002-00372- 0	DESCONOCIDO	323	002	00372	0	CR	Labor o labradío regadío	0,00	3,71	0,00
323-002-09000- 0	DESCONOCIDO	323	002	09000	0	UR	Urbano	81,19	120,73	10,61
323-002-09013- 0	DESCONOCIDO	323	002	09013	0	VT	Vía de comunicación de dominio público	0,00	2,23	0,00
323-002-09022- 0	DESCONOCIDO	323	002	09022	0	VT	Vía de comunicación de dominio público	0,00	1,51	0,00
323-002-09038- 0	DESCONOCIDO	323	002	09038	0	VT	Vía de comunicación de dominio público	546,39	815,35	0,00
323-002-09050- 0	DESCONOCIDO	323	002	09050	0	VT	Vía de comunicación de dominio público	15,04	189,59	0,00
323-002-09059- 0	DESCONOCIDO	323	002	09059	0	VT	Vía de comunicación de dominio público	478,74	873,15	0,00
323-002-09063- 0	DESCONOCIDO	323	002	09063	0	VT	Vía de comunicación de dominio público	0,00	15,51	0,00
323-002-09083- 0	DESCONOCIDO	323	002	09083	0	HG	Hidrografía natural (río, laguna, arroyo)	2,49	308,89	0,00
323-002-09085- 0	DESCONOCIDO	323	002	09085	0	VT	Vía de comunicación de dominio público	0,00	99,85	0,00

3. HUMEDAL

PROYECTO: **PROYECTO DE MODERNIZACIÓN DEL REGADÍO DE LA COMUNIDAD DE REGANTES SANTA ANA (HUESCA)**

FECHA: **MAYO 2022**

RELACIÓN DE BIENES AFECTADOS **TÉRMINO MUNICIPAL:** **ALMUNIENTE Y GRAÑEN**

COD	PROPIETARIO	MUNICIPIO	MASA	PARCELA	SUBPARCELA	CC	APROVECHAMIENTO	SERVIDUMBRE	TEMPORAL	DEFINITIVA
29-004-00066-0	DESCONOCIDO	29	004	00066	0	CR	Labor o labradío regadío	236,07	865,61	0,00
29-004-00067-0	DESCONOCIDO	29	004	00067	0	CR	Labor o labradío regadío	536,50	1967,20	0,00
29-004-00068-0	DESCONOCIDO	29	004	00068	0	CR	Labor o labradío regadío	242,71	889,96	0,00
29-004-00069-b	DESCONOCIDO	29	004	00069	b	E-	Pastos	0,00	172,03	0,00
29-004-00221-0	DESCONOCIDO	29	004	00221	0	CR	Labor o labradío regadío	638,00	2167,38	0,00
29-004-09025-0	DESCONOCIDO	29	004	09025	0	HC	Hidrografía construida (embalse,canal..)	44,88	139,03	5,93
29-004-09047-0	DESCONOCIDO	29	004	09047	0	HC	Hidrografía construida (embalse,canal..)	11,80	43,27	0,00
29-005-09167-0	DESCONOCIDO	29	005	09167	0	HC	Hidrografía construida (embalse,canal..)	0,00	31,67	1,75
162-016-00351-a	DESCONOCIDO	162	016	00351	a	CR	Labor o labradío regadío	1602,33	4299,27	4,00
162-016-00351-c	DESCONOCIDO	162	016	00351	c	CR	Labor o labradío regadío	0,00	0,66	0,00
162-016-00351-k	DESCONOCIDO	162	016	00351	k	CR	Labor o labradío regadío	21,72	1667,97	502,73
162-016-00351-m	DESCONOCIDO	162	016	00351	m	CR	Labor o labradío regadío	50,99	167,41	59962,69

APÉNDICE 2. PLANOS EXPROPIACIONES Y SERVIDUMBRES

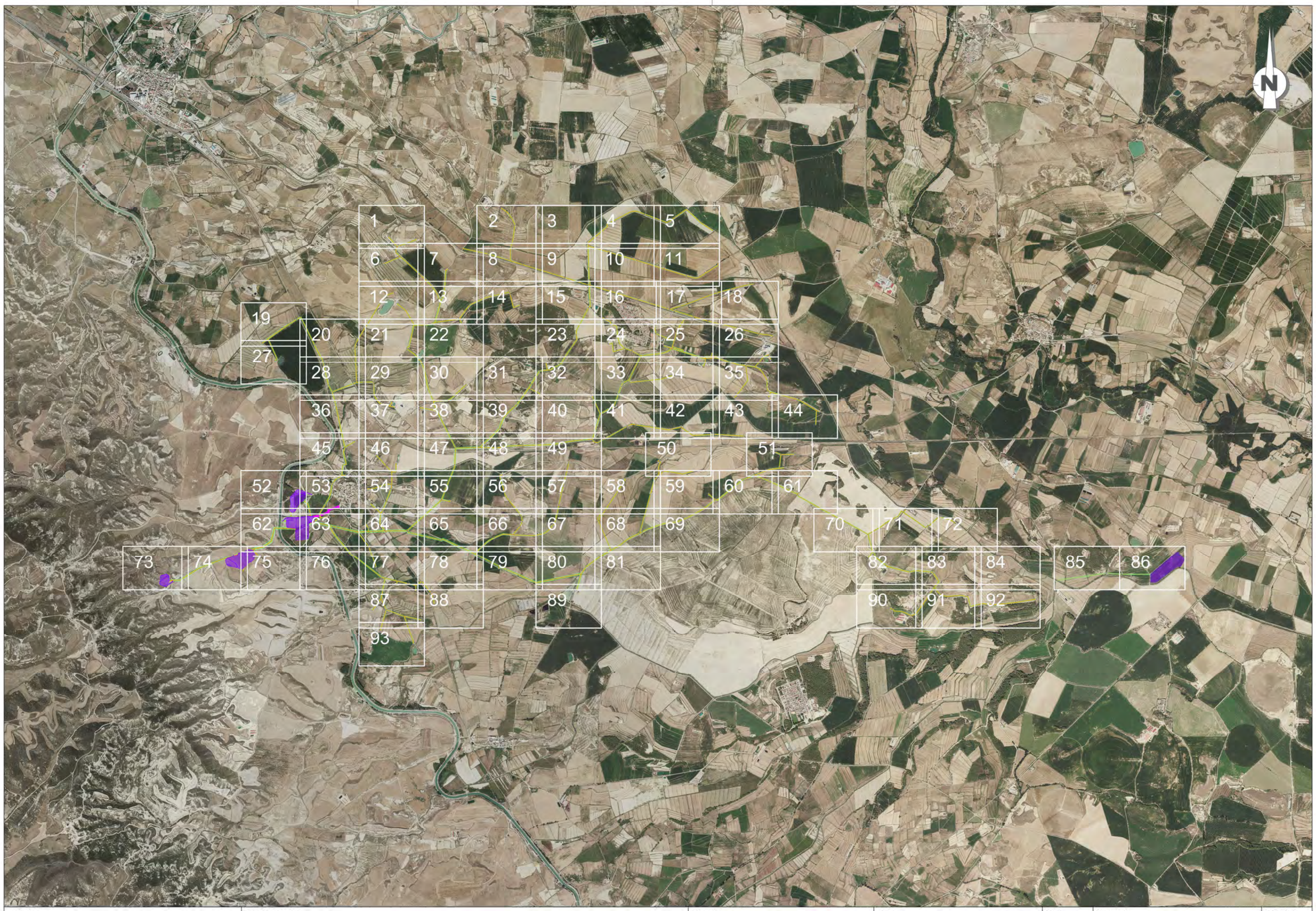

PROMOTOR:	TITULO DEL PROYECTO:	CONSULTOR: EL INGENIERO AGRONOMO	ESCALA:	FECHA:	DESIGNACIÓN:	Nº DE PLANO:
C.R. DE SANTA ANA	PROYECTO DE MODERNIZACIÓN DEL REGADÍO DE LA COMUNIDAD DE REGANTES SANTA ANA (HUESCA)	Fdo. DANIEL CAMEO MORENO Cingral CONSULTORA DE INGENIERÍA	1 : 40.000 0 200 400 600 800 m LINÉAS GRÁFICAS	MAYO DE 2022 REFERENCIA: 20-013	RED DE RIEGO PLANTA GENERAL DE REDES	01 Nº DE HOJA: 0 de 93

LEYENDA

- SUPERFICIE DE SERVIDUMBRE TEMPORAL (m^2)
- SUPERFICIE DE OCUPACIÓN TEMPORAL (m2)
- SUPERFICIE DE OCUPACIÓN PERMANENTE (m^2)
- SUPERFICIE DE SERVIDUMBRE LINEA ELECTRICA (m^2)
- SUPERFICIE DE OCUPACIÓN TEMPORAL LINEA ELECTRICA (m^2)
- LÍMITE DE PARCELA
- LÍMITE DE SUBPARCELA

001 – 014 – 00135 – 0
MUNICIPIO – POLIGONO – PARCELA – SUBPARCELA

PROMOTOR:	TITULO DEL PROYECTO:	CONSULTOR:	ESCALA:	FECHA:	DESIGNACIÓN:	Nº DE PLANO:
C.R. DE SANTA ANA	PROYECTO DE MODERNIZACIÓN DEL REGADÍO DE LA COMUNIDAD DE REGANTES SANTA ANA (HUESCA)	EL INGENIERO AGRONOMO Fdo: DANIEL CAMECI MORENO Clngral CONSULTORA DE INGENIERÍA	1 : 2.000 0 10 20 30 40 m LINEAS / GRÁFICAS	MAYO DE 2022 REFERENCIA: 20-013	RED DE RIEGO PLANTA GENERAL DE REDES	01 Nº DE HOJA: 1 de 93

LEYENDA

- SUPERFICIE DE SERVIDUMBRE TEMPORAL (m^2)
- SUPERFICIE DE OCUPACIÓN TEMPORAL (m2)
- SUPERFICIE DE OCUPACIÓN PERMANENTE (m^2)
- SUPERFICIE DE SERVIDUMBRE LINEA ELECTRICA (m^2)
- SUPERFICIE DE OCUPACIÓN TEMPORAL LINEA ELECTRICA (m^2)
- LÍMITE DE PARCELA
- LÍMITE DE SUBPARCELA

001 – 014 – 00135 – 0
MUNICIPIO – POLIGONO – PARCELA – SUBPARCELA

PROMOTOR:	TITULO DEL PROYECTO:	CONSULTOR: EL INGENIERO AGRONOMO	ESCALA:	FECHA:	DESIGNACIÓN:	Nº DE PLANO:
C.R. DE SANTA ANA	PROYECTO DE MODERNIZACIÓN DEL REGADÍO DE LA COMUNIDAD DE REGANTES SANTA ANA (HUESCA)	Fdo: DANIEL CAMECI MORENO Clngral CONSULTORA DE INGENIERÍA	1 : 2.000 0 10 20 30 40 m LINE AS GRÁFICAS	MAYO DE 2022 REFERENCIA: 20-013	RED DE RIEGO PLANTA GENERAL DE REDES	01 Nº DE HOJA: 2 de 93

LEYENDA

- SUPERFICIE DE SERVIDUMBRE TEMPORAL (m^2)
- SUPERFICIE DE OCUPACIÓN TEMPORAL (m2)
- SUPERFICIE DE OCUPACIÓN PERMANENTE (m^2)
- SUPERFICIE DE SERVIDUMBRE LINEA ELECTRICA (m^2)
- SUPERFICIE DE OCUPACIÓN TEMPORAL LINEA ELECTRICA (m^2)
- LÍMITE DE PARCELA
- LÍMITE DE SUBPARCELA

001 – 014 – 00135 – 0
MUNICIPIO – POLIGONO – PARCELA – SUBPARCELA

PROMOTOR:	TITULO DEL PROYECTO:	CONSULTOR:	ESCALA:	FECHA:	DESIGNACIÓN:	Nº DE PLANO:
C.R. DE SANTA ANA	PROYECTO DE MODERNIZACIÓN DEL REGADÍO DE LA COMUNIDAD DE REGANTES SANTA ANA (HUESCA)	EL INGENIERO AGRONOMO Fdo. DANIEL CAMEO MORENO Cingral CONSULTORA DE INGENIERÍA	1 : 2.000 LINEAS GRÁFICAS	MAYO DE 2022 REFERENCIA: 20-013	RED DE RIEGO PLANTA GENERAL DE REDES	01 Nº DE HOJA: 3 de 93

LEYENDA

- SUPERFICIE DE SERVIDUMBRE TEMPORAL (m^2)
- SUPERFICIE DE OCUPACIÓN TEMPORAL (m2)
- SUPERFICIE DE OCUPACIÓN PERMANENTE (m^2)
- SUPERFICIE DE SERVIDUMBRE LINEA ELECTRICA (m^2)
- SUPERFICIE DE OCUPACIÓN TEMPORAL LINEA ELECTRICA (m^2)
- LÍMITE DE PARCELA
- LÍMITE DE SUBPARCELA

001 – 014 – 00135 – 0
MUNICIPIO – POLIGONO – PARCELA – SUBPARCELA

PROMOTOR: C.R. DE SANTA ANA	TITULO DEL PROYECTO: PROYECTO DE MODERNIZACIÓN DEL REGADÍO DE LA COMUNIDAD DE REGANTES SANTA ANA (HUESCA)	CONSULTOR: EL INGENIERO AGRONOMO Fdo: DANIEL CAMEO MORENO — Clngral CONSULTORA DE INGENIERÍA	ESCALA: 1 : 2.000 — LÍNEAS / GRÁFICAS	FECHA: MAYO DE 2022 — REFERENCIA: 20-013	DESIGNACIÓN: RED DE RIEGO PLANTA GENERAL DE REDES — Nº DE PLANO: 01 — Nº DE HOJA: 4 de 93

LEYENDA

- SUPERFICIE DE SERVIDUMBRE TEMPORAL (m^2)
- SUPERFICIE DE OCUPACIÓN TEMPORAL (m2)
- SUPERFICIE DE OCUPACIÓN PERMANENTE (m^2)
- SUPERFICIE DE SERVIDUMBRE LINEA ELECTRICA (m^2)
- SUPERFICIE DE OCUPACIÓN TEMPORAL LINEA ELECTRICA (m^2)
- LÍMITE DE PARCELA
- LÍMITE DE SUBPARCELA

001 – 014 – 00135 – 0
MUNICIPIO – POLIGONO – PARCELA – SUBPARCELA

PROMOTOR:	TITULO DEL PROYECTO:	CONSULTOR:	ESCALA:	FECHA:	DESIGNACIÓN:	Nº DE PLANO:
C.R. DE SANTA ANA	PROYECTO DE MODERNIZACIÓN DEL REGADÍO DE LA COMUNIDAD DE REGANTES SANTA ANA (HUESCA)	EL INGENIERO AGRONOMO Fdo: DANIEL CAMEO MORENO Clngral CONSULTORA DE INGENIERÍA	1 : 2.000 0 10 20 30 40 m LINEAS / GRÁFICAS	MAYO DE 2022 REFERENCIA: 20-013	RED DE RIEGO PLANTA GENERAL DE REDES	01 Nº DE HOJA: 5 de 93

LEYENDA

- SUPERFICIE DE SERVIDUMBRE TEMPORAL (m^2)
- SUPERFICIE DE OCUPACIÓN TEMPORAL (m2)
- SUPERFICIE DE OCUPACIÓN PERMANENTE (m^2)
- SUPERFICIE DE SERVIDUMBRE LINEA ELECTRICA (m^2)
- SUPERFICIE DE OCUPACIÓN TEMPORAL LINEA ELECTRICA (m^2)
- LÍMITE DE PARCELA
- LÍMITE DE SUBPARCELA

001 – 014 – 00135 – 0
MUNICIPIO – POLIGONO – PARCELA – SUBPARCELA

PROMOTOR:	TITULO DEL PROYECTO:	CONSULTOR: EL INGENIERO AGRONOMO	ESCALA:	FECHA:	DESIGNACIÓN:	Nº DE PLANO:
C.R. DE SANTA ANA	PROYECTO DE MODERNIZACIÓN DEL REGADÍO DE LA COMUNIDAD DE REGANTES SANTA ANA (HUESCA)	Fdo: DANIEL CAMEO MORENO Clngral CONSULTORA DE INGENIERÍA	1 : 2.000 0 10 20 30 40 m LINEAS / GRÁFICAS	MAYO DE 2022 REFERENCIA: 20-013	RED DE RIEGO PLANTA GENERAL DE REDES	01 Nº DE HOJA: 6 de 93

LEYENDA

- SUPERFICIE DE SERVIDUMBRE TEMPORAL (m^2)
- SUPERFICIE DE OCUPACIÓN TEMPORAL (m2)
- SUPERFICIE DE OCUPACIÓN PERMANENTE (m^2)
- SUPERFICIE DE SERVIDUMBRE LINEA ELECTRICA (m^2)
- SUPERFICIE DE OCUPACIÓN TEMPORAL LINEA ELECTRICA (m^2)
- LÍMITE DE PARCELA
- LÍMITE DE SUBPARCELA

001 – 014 – 00135 – 0
MUNICIPIO – POLIGONO – PARCELA – SUBPARCELA

PROMOTOR:	TITULO DEL PROYECTO:	CONSULTOR:	ESCALA:	FECHA:	DESIGNACIÓN:	Nº DE PLANO:
C.R. DE SANTA ANA	PROYECTO DE MODERNIZACIÓN DEL REGADÍO DE LA COMUNIDAD DE REGANTES SANTA ANA (HUESCA)	EL INGENIERO AGRONOMO Fdo: DANIEL CAMECI MORENO Clngral CONSULTORA DE INGENIERÍA	1 : 2.000 0 10 20 30 40 m LINEAS GRÁFICAS	MAYO DE 2022 REFERENCIA: 20-013	RED DE RIEGO PLANTA GENERAL DE REDES	01 Nº DE HOJA: 7 de 93

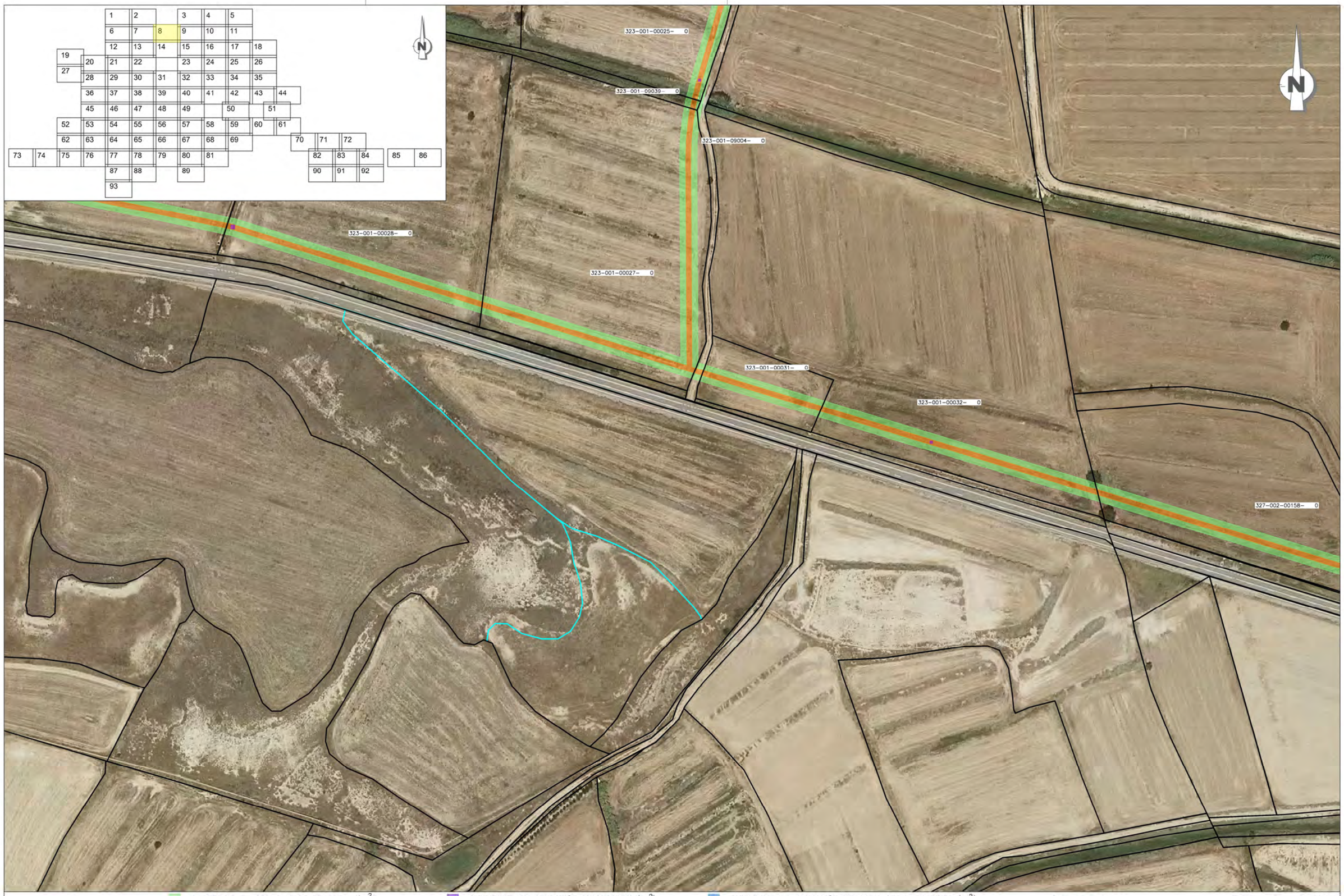

LEYENDA

- SUPERFICIE DE SERVIDUMBRE TEMPORAL (m^2)
- SUPERFICIE DE OCUPACIÓN TEMPORAL (m2)
- SUPERFICIE DE OCUPACIÓN PERMANENTE (m^2)
- SUPERFICIE DE SERVIDUMBRE LINEA ELECTRICA (m^2)
- SUPERFICIE DE OCUPACIÓN TEMPORAL LINEA ELECTRICA (m^2)
- LÍMITE DE PARCELA
- LÍMITE DE SUBPARCELA

001 – 014 – 00135 – 0 (MUNICIPIO – POLIGONO – PARCELA – SUBPARCELA)

PROMOTOR:	TITULO DEL PROYECTO:	CONSULTOR:	ESCALA:	FECHA:	DESIGNACIÓN:	Nº DE PLANO:
C.R. DE SANTA ANA	PROYECTO DE MODERNIZACIÓN DEL REGADÍO DE LA COMUNIDAD DE REGANTES SANTA ANA (HUESCA)	EL INGENIERO AGRONOMO Fdo: DANIEL CAMEO MORENO Cingral CONSULTORA DE INGENIERÍA	1 : 2.000 LINEAS GRÁFICAS	MAYO DE 2022 REFERENCIA: 20-013	RED DE RIEGO PLANTA GENERAL DE REDES	01 Nº DE HOJA: 8 de 93

LEYENDA

- SUPERFICIE DE SERVIDUMBRE TEMPORAL (m^2)
- SUPERFICIE DE OCUPACIÓN TEMPORAL (m2)
- SUPERFICIE DE OCUPACIÓN PERMANENTE (m^2)
- SUPERFICIE DE SERVIDUMBRE LINEA ELECTRICA (m^2)
- SUPERFICIE DE OCUPACIÓN TEMPORAL LINEA ELECTRICA (m^2)
- LÍMITE DE PARCELA
- LÍMITE DE SUBPARCELA

001 – 014 – 00135 – 0
MUNICIPIO – POLIGONO – PARCELA – SUBPARCELA

PROMOTOR:	TITULO DEL PROYECTO:	CONSULTOR: EL INGENIERO AGRONOMO	ESCALA:	FECHA:	DESIGNACIÓN:	Nº DE PLANO:
C.R. DE SANTA ANA	PROYECTO DE MODERNIZACIÓN DEL REGADÍO DE LA COMUNIDAD DE REGANTES SANTA ANA (HUESCA)	Fdo. DANIEL CAMEO MORENO Clngral CONSULTORA DE INGENIERÍA	1 : 2.000 0 10 20 30 40 m LINEAS / GRÁFICAS	MAYO DE 2022 REFERENCIA: 20-013	RED DE RIEGO PLANTA GENERAL DE REDES	01 Nº DE HOJA: 9 de 93

LEYENDA

- SUPERFICIE DE SERVIDUMBRE TEMPORAL (m^2)
- SUPERFICIE DE OCUPACIÓN TEMPORAL (m2)
- SUPERFICIE DE OCUPACIÓN PERMANENTE (m^2)
- SUPERFICIE DE SERVIDUMBRE LINEA ELECTRICA (m^2)
- SUPERFICIE DE OCUPACIÓN TEMPORAL LINEA ELECTRICA (m^2)
- LÍMITE DE PARCELA
- LÍMITE DE SUBPARCELA

001 – 014 – 00135 – 0
MUNICIPIO – POLIGONO – PARCELA – SUBPARCELA

PROMOTOR:	TITULO DEL PROYECTO:	CONSULTOR: EL INGENIERO AGRONOMO	ESCALA:	FECHA:	DESIGNACIÓN:	Nº DE PLANO:
C.R. DE SANTA ANA	PROYECTO DE MODERNIZACIÓN DEL REGADÍO DE LA COMUNIDAD DE REGANTES SANTA ANA (HUESCA)	Fdo. DANIEL CAMEO MORENO Cingral Consultores de Ingeniería	1 : 2.000 0 10 20 30 40 m LÍNEAS GRÁFICAS	MAYO DE 2022 REFERENCIA: 20-013	RED DE RIEGO PLANTA GENERAL DE REDES	01 Nº DE HOJA: 10 de 93

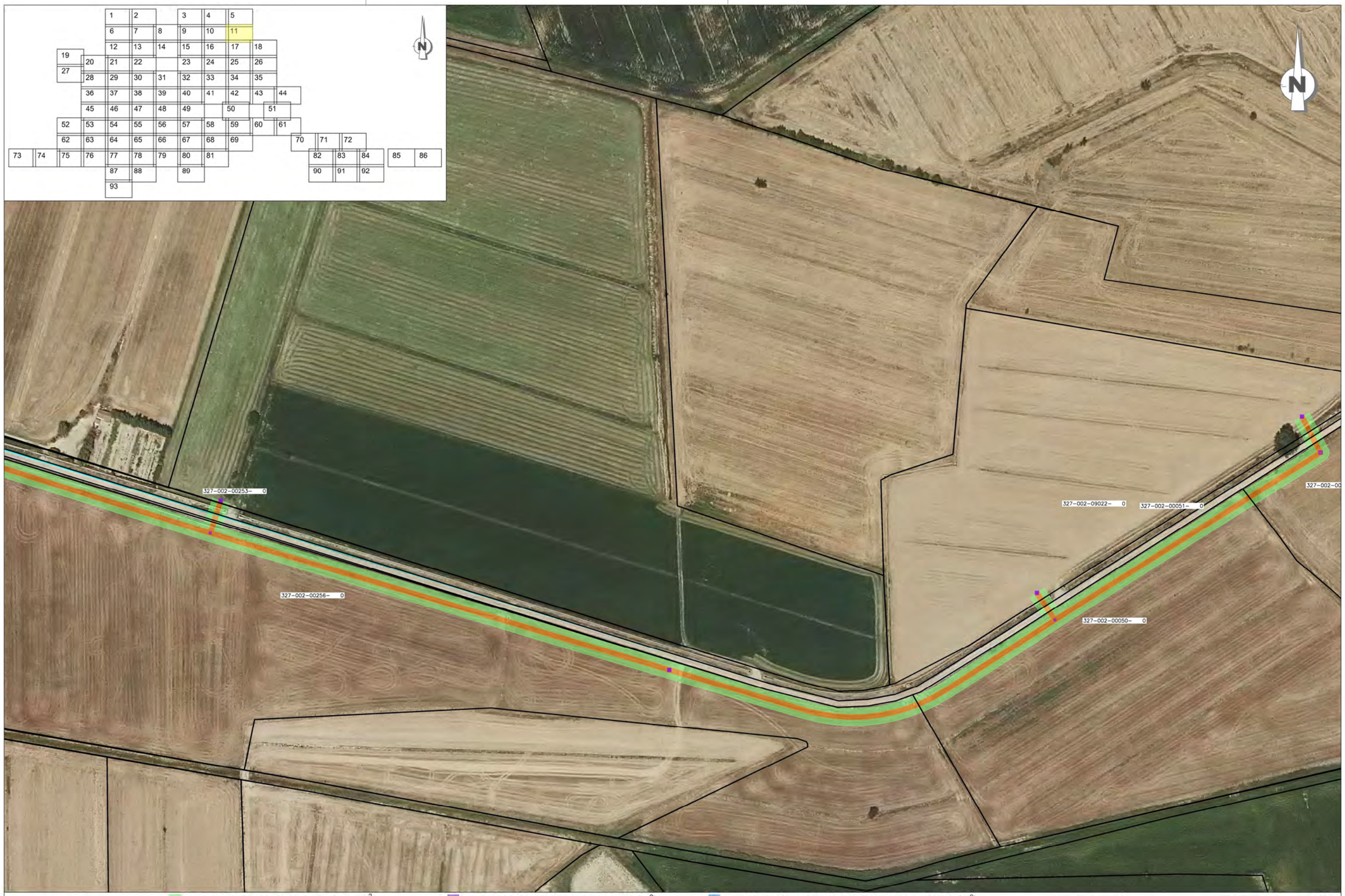

LEYENDA

- SUPERFICIE DE SERVIDUMBRE TEMPORAL (m^2)
- SUPERFICIE DE OCUPACIÓN TEMPORAL (m2)
- SUPERFICIE DE OCUPACIÓN PERMANENTE (m^2)
- SUPERFICIE DE SERVIDUMBRE LINEA ELECTRICA (m^2)
- SUPERFICIE DE OCUPACIÓN TEMPORAL LINEA ELECTRICA (m^2)
- LÍMITE DE PARCELA
- LÍMITE DE SUBPARCELA

001 – 014 – 00135 – 0
MUNICIPIO – POLIGONO – PARCELA – SUBPARCELA

PROMOTOR:	TITULO DEL PROYECTO:	CONSULTOR: EL INGENIERO AGRONOMO	ESCALA:	FECHA:	DESIGNACIÓN:	Nº DE PLANO:
C.R. DE SANTA ANA	PROYECTO DE MODERNIZACIÓN DEL REGADÍO DE LA COMUNIDAD DE REGANTES SANTA ANA (HUESCA)	Fdo: DANIEL CAMEO MORENO Clngral CONSULTORA DE INGENIERÍA	1 : 2.000 LINEAS / GRÁFICAS	MAYO DE 2022 REFERENCIA: 20-013	RED DE RIEGO PLANTA GENERAL DE REDES	01 Nº DE HOJA: 11 de 93

LEYENDA

- SUPERFICIE DE SERVIDUMBRE TEMPORAL (m^2)
- SUPERFICIE DE OCUPACIÓN TEMPORAL ($m2$)
- SUPERFICIE DE OCUPACIÓN PERMANENTE (m^2)
- SUPERFICIE DE SERVIDUMBRE LINEA ELECTRICA (m^2)
- SUPERFICIE DE OCUPACIÓN TEMPORAL LINEA ELECTRICA (m^2)
- LÍMITE DE PARCELA
- LÍMITE DE SUBPARCELA

001 – 014 – 00135 – 0 (MUNICIPIO – POLIGONO – PARCELA – SUBPARCELA)

PROMOTOR:	TITULO DEL PROYECTO:	CONSULTOR:	ESCALA:	FECHA:	DESIGNACIÓN:	Nº DE PLANO:
C.R. DE SANTA ANA	PROYECTO DE MODERNIZACIÓN DEL REGADÍO DE LA COMUNIDAD DE REGANTES SANTA ANA (HUESCA)	EL INGENIERO AGRONOMO Fdo: DANIEL CAMEO MORENO Cingral CONSULTORA DE INGENIERÍA	1 : 2.000 LINEAS GRÁFICAS	MAYO DE 2022 REFERENCIA: 20-013	RED DE RIEGO PLANTA GENERAL DE REDES	01 Nº DE HOJA: 12 de 93

LEYENDA

- SUPERFICIE DE SERVIDUMBRE TEMPORAL (m^2)
- SUPERFICIE DE OCUPACIÓN TEMPORAL (m2)
- SUPERFICIE DE OCUPACIÓN PERMANENTE (m^2)
- SUPERFICIE DE SERVIDUMBRE LINEA ELECTRICA (m^2)
- SUPERFICIE DE OCUPACIÓN TEMPORAL LINEA ELECTRICA (m^2)
- LÍMITE DE PARCELA
- LÍMITE DE SUBPARCELA

POLIGONO — SUBPARCELA
001 – 014 – 00135 – 0
MUNICIPIO — PARCELA

PROMOTOR:	TITULO DEL PROYECTO:	CONSULTOR:	ESCALA:	FECHA:	DESIGNACIÓN:	Nº DE PLANO:
C.R. DE SANTA ANA	PROYECTO DE MODERNIZACIÓN DEL REGADÍO DE LA COMUNIDAD DE REGANTES SANTA ANA (HUESCA)	EL INGENIERO AGRONOMO Fdo: DANIEL CAMEO MORENO Clngral CONSULTORA DE INGENIERÍA	1 : 2.000 LINEAL: GRÁFICAS:	MAYO DE 2022 REFERENCIA: 20-013	RED DE RIEGO PLANTA GENERAL DE REDES	01 Nº DE HOJA: 13 de 93

LEYENDA

- SUPERFICIE DE SERVIDUMBRE TEMPORAL (m^2)
- SUPERFICIE DE OCUPACIÓN TEMPORAL (m2)
- SUPERFICIE DE OCUPACIÓN PERMANENTE (m^2)
- SUPERFICIE DE SERVIDUMBRE LINEA ELECTRICA (m^2)
- SUPERFICIE DE OCUPACIÓN TEMPORAL LINEA ELECTRICA (m^2)
- LÍMITE DE PARCELA
- LÍMITE DE SUBPARCELA

001 – 014 – 00135 – 0 (MUNICIPIO – POLIGONO – PARCELA – SUBPARCELA)

PROMOTOR:	TITULO DEL PROYECTO:	CONSULTOR: EL INGENIERO AGRONOMO	ESCALA:	FECHA:	DESIGNACIÓN:	Nº DE PLANO:
C.R. DE SANTA ANA	PROYECTO DE MODERNIZACIÓN DEL REGADÍO DE LA COMUNIDAD DE REGANTES SANTA ANA (HUESCA)	Fdo. DANIEL CAMEO MORENO Cingral CONSULTORA DE INGENIERÍA	1 : 2.000 LINEAS GRÁFICAS	MAYO DE 2022 REFERENCIA: 20-013	RED DE RIEGO PLANTA GENERAL DE REDES	01 Nº DE HOJA: 14 de 93

LEYENDA

- SUPERFICIE DE SERVIDUMBRE TEMPORAL (m^2)
- SUPERFICIE DE OCUPACIÓN TEMPORAL (m2)
- SUPERFICIE DE OCUPACIÓN PERMANENTE (m^2)
- SUPERFICIE DE SERVIDUMBRE LINEA ELECTRICA (m^2)
- SUPERFICIE DE OCUPACIÓN TEMPORAL LINEA ELECTRICA (m^2)
- LÍMITE DE PARCELA
- LÍMITE DE SUBPARCELA

001 – 014 – 00135 – 0
MUNICIPIO – POLIGONO – PARCELA – SUBPARCELA

PROMOTOR:	TITULO DEL PROYECTO:	CONSULTOR: EL INGENIERO AGRONOMO	ESCALA:	FECHA:	DESIGNACIÓN:	Nº DE PLANO:
C.R. DE SANTA ANA	PROYECTO DE MODERNIZACIÓN DEL REGADÍO DE LA COMUNIDAD DE REGANTES SANTA ANA (HUESCA)	Fdo: DANIEL CAMECI MORENO Clngral CONSULTORA DE INGENIERÍA	1 : 2.000 0 10 20 30 40 m LINEAS / GRÁFICAS	MAYO DE 2022 REFERENCIA: 20-013	RED DE RIEGO PLANTA GENERAL DE REDES	01 Nº DE HOJA: 15 de 93

327-002-00374- 0

327-002-00375- 0

327-002-00373- 0

327-002-00375- 0

327-002-00139- 0

327-002-00302- 0

327-002-00304- 0

327-002-00306- 0

327-002-00309- 0

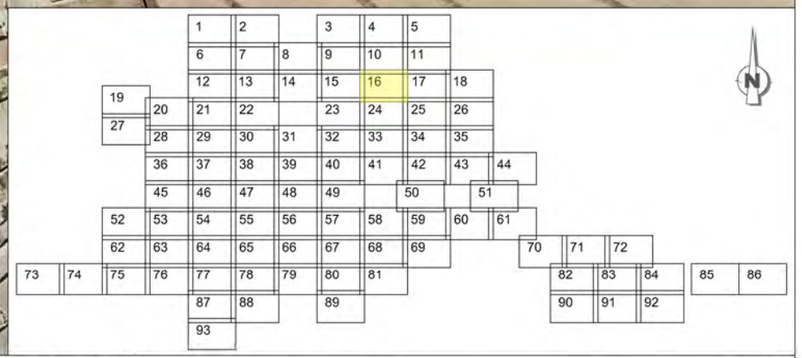

LEYENDA

- SUPERFICIE DE SERVIDUMBRE TEMPORAL (m^2)
- SUPERFICIE DE OCUPACIÓN TEMPORAL (m2)
- SUPERFICIE DE OCUPACIÓN PERMANENTE (m^2)
- SUPERFICIE DE SERVIDUMBRE LINEA ELECTRICA (m^2)
- SUPERFICIE DE OCUPACIÓN TEMPORAL LINEA ELECTRICA (m^2)
- LÍMITE DE PARCELA
- LÍMITE DE SUBPARCELA

001 – 014 – 00135 – 0
MUNICIPIO — POLIGONO — PARCELA — SUBPARCELA

PROMOTOR:	TITULO DEL PROYECTO:	CONSULTOR:	ESCALA:	FECHA:	DESIGNACIÓN:	Nº DE PLANO:
C.R. DE SANTA ANA	PROYECTO DE MODERNIZACIÓN DEL REGADÍO DE LA COMUNIDAD DE REGANTES SANTA ANA (HUESCA)	EL INGENIERO AGRONOMO Fdo: DANIEL CAMEO MORENO Clngral CONSULTORA de INGENIERÍA	1 : 2.000 0 10 20 30 40 m	MAYO DE 2022 REFERENCIA: 20-013	RED DE RIEGO PLANTA GENERAL DE REDES	01 Nº DE HOJA: 16 de 93
			LÍNEA A3 CRÁFICAS			

LEYENDA

- SUPERFICIE DE SERVIDUMBRE TEMPORAL (m^2)
- SUPERFICIE DE OCUPACIÓN TEMPORAL (m2)
- SUPERFICIE DE OCUPACIÓN PERMANENTE (m^2)
- SUPERFICIE DE SERVIDUMBRE LINEA ELECTRICA (m^2)
- SUPERFICIE DE OCUPACIÓN TEMPORAL LINEA ELECTRICA (m^2)
- LÍMITE DE PARCELA
- LÍMITE DE SUBPARCELA

001 – 014 – 00135 – 0
MUNICIPIO – POLIGONO – PARCELA – SUBPARCELA

PROMOTOR:	TITULO DEL PROYECTO:	CONSULTOR:	ESCALA:	FECHA:	DESIGNACIÓN:	Nº DE PLANO:
C.R. DE SANTA ANA	PROYECTO DE MODERNIZACIÓN DEL REGADÍO DE LA COMUNIDAD DE REGANTES SANTA ANA (HUESCA)	EL INGENIERO AGRONOMO Fdo. DANIEL CAMEO MORENO Cingral CONSULTORA DE INGENIERÍA	1 : 2.000 0 10 20 30 40 m LINEAL GRÁFICAS	MAYO DE 2022 REFERENCIA: 20-013	RED DE RIEGO PLANTA GENERAL DE REDES	01 Nº DE HOJA: 17 de 93

LEYENDA

- SUPERFICIE DE SERVIDUMBRE TEMPORAL (m^2)
- SUPERFICIE DE OCUPACIÓN TEMPORAL (m2)
- SUPERFICIE DE OCUPACIÓN PERMANENTE (m^2)
- SUPERFICIE DE SERVIDUMBRE LINEA ELECTRICA (m^2)
- SUPERFICIE DE OCUPACIÓN TEMPORAL LINEA ELECTRICA (m^2)
- LÍMITE DE PARCELA
- LÍMITE DE SUBPARCELA

001 – 014 – 00135 – 0 (MUNICIPIO – POLIGONO – PARCELA – SUBPARCELA)

PROMOTOR:	TITULO DEL PROYECTO:	CONSULTOR:	ESCALA:	FECHA:	DESIGNACIÓN:	Nº DE PLANO:
C.R. DE SANTA ANA	PROYECTO DE MODERNIZACIÓN DEL REGADÍO DE LA COMUNIDAD DE REGANTES SANTA ANA (HUESCA)	EL INGENIERO AGRONOMO Fdo. DANIEL CAMEO MORENO Cingral CONSULTORA DE INGENIERÍA	1 : 2.000 LINEAS GRÁFICAS	MAYO DE 2022 REFERENCIA: 20-013	RED DE RIEGO PLANTA GENERAL DE REDES	01 Nº DE HOJA: 18 de 93

LEYENDA

- SUPERFICIE DE SERVIDUMBRE TEMPORAL (m^2)
- SUPERFICIE DE OCUPACIÓN TEMPORAL (m2)
- SUPERFICIE DE OCUPACIÓN PERMANENTE (m^2)
- SUPERFICIE DE SERVIDUMBRE LINEA ELECTRICA (m^2)
- SUPERFICIE DE OCUPACIÓN TEMPORAL LINEA ELECTRICA (m^2)
- LÍMITE DE PARCELA
- LÍMITE DE SUBPARCELA

001 – 014 – 00135 – 0
MUNICIPIO – POLIGONO – PARCELA – SUBPARCELA

PROMOTOR:	TITULO DEL PROYECTO:	CONSULTOR: EL INGENIERO AGRONOMO	ESCALA:	FECHA:	DESIGNACIÓN:	Nº DE PLANO:
C.R. DE SANTA ANA	PROYECTO DE MODERNIZACIÓN DEL REGADÍO DE LA COMUNIDAD DE REGANTES SANTA ANA (HUESCA)	Fdo: DANIEL CAMECI MORENO Clngral CONSULTORA DE INGENIERÍA	1 : 2.000 0 10 20 30 40 m LINEAS GRÁFICAS	MAYO DE 2022 REFERENCIA: 20-013	RED DE RIEGO PLANTA GENERAL DE REDES	01 Nº DE HOJA: 19 de 93



LEYENDA

- SUPERFICIE DE SERVIDUMBRE TEMPORAL (m^2)
- SUPERFICIE DE OCUPACIÓN TEMPORAL (m2)
- SUPERFICIE DE OCUPACIÓN PERMANENTE (m^2)
- SUPERFICIE DE SERVIDUMBRE LINEA ELECTRICA (m^2)
- SUPERFICIE DE OCUPACIÓN TEMPORAL LINEA ELECTRICA (m^2)
- LÍMITE DE PARCELA
- LÍMITE DE SUBPARCELA

001 – 014 – 00135 – 0
MUNICIPIO – POLIGONO – PARCELA – SUBPARCELA

PROMOTOR:	TITULO DEL PROYECTO:	CONSULTOR:	ESCALA:	FECHA:	DESIGNACIÓN:	Nº DE PLANO:
C.R. DE SANTA ANA	PROYECTO DE MODERNIZACIÓN DEL REGADÍO DE LA COMUNIDAD DE REGANTES SANTA ANA (HUESCA)	EL INGENIERO AGRONOMO Fdo: DANIEL CAMEO MORENO Clngral CONSULTORA DE INGENIERÍA	1 : 2.000 0 10 20 30 40 m LÍNEA A3 CRÁFICAS	MAYO DE 2022 REFERENCIA: 20-013	RED DE RIEGO PLANTA GENERAL DE REDES	01 Nº DE HOJA: 20 de 93

LEYENDA

- SUPERFICIE DE SERVIDUMBRE TEMPORAL (m^2)
- SUPERFICIE DE OCUPACIÓN TEMPORAL (m2)
- SUPERFICIE DE OCUPACIÓN PERMANENTE (m^2)
- SUPERFICIE DE SERVIDUMBRE LINEA ELECTRICA (m^2)
- SUPERFICIE DE OCUPACIÓN TEMPORAL LINEA ELECTRICA (m^2)
- LÍMITE DE PARCELA
- LÍMITE DE SUBPARCELA

001 – 014 – 00135 – 0
MUNICIPIO – POLIGONO – PARCELA – SUBPARCELA

PROMOTOR:	TITULO DEL PROYECTO:	CONSULTOR: EL INGENIERO AGRONOMO	ESCALA:	FECHA:	DESIGNACIÓN:	Nº DE PLANO:
C.R. DE SANTA ANA	PROYECTO DE MODERNIZACIÓN DEL REGADÍO DE LA COMUNIDAD DE REGANTES SANTA ANA (HUESCA)	Fdo: DANIEL CAMECI MORENO Clngral CONSULTORA DE INGENIERÍA	1 : 2.000 0 10 20 30 40 m LINEAS GRÁFICAS	MAYO DE 2022 REFERENCIA: 20-013	RED DE RIEGO PLANTA GENERAL DE REDES	01 Nº DE HOJA: 21 de 93

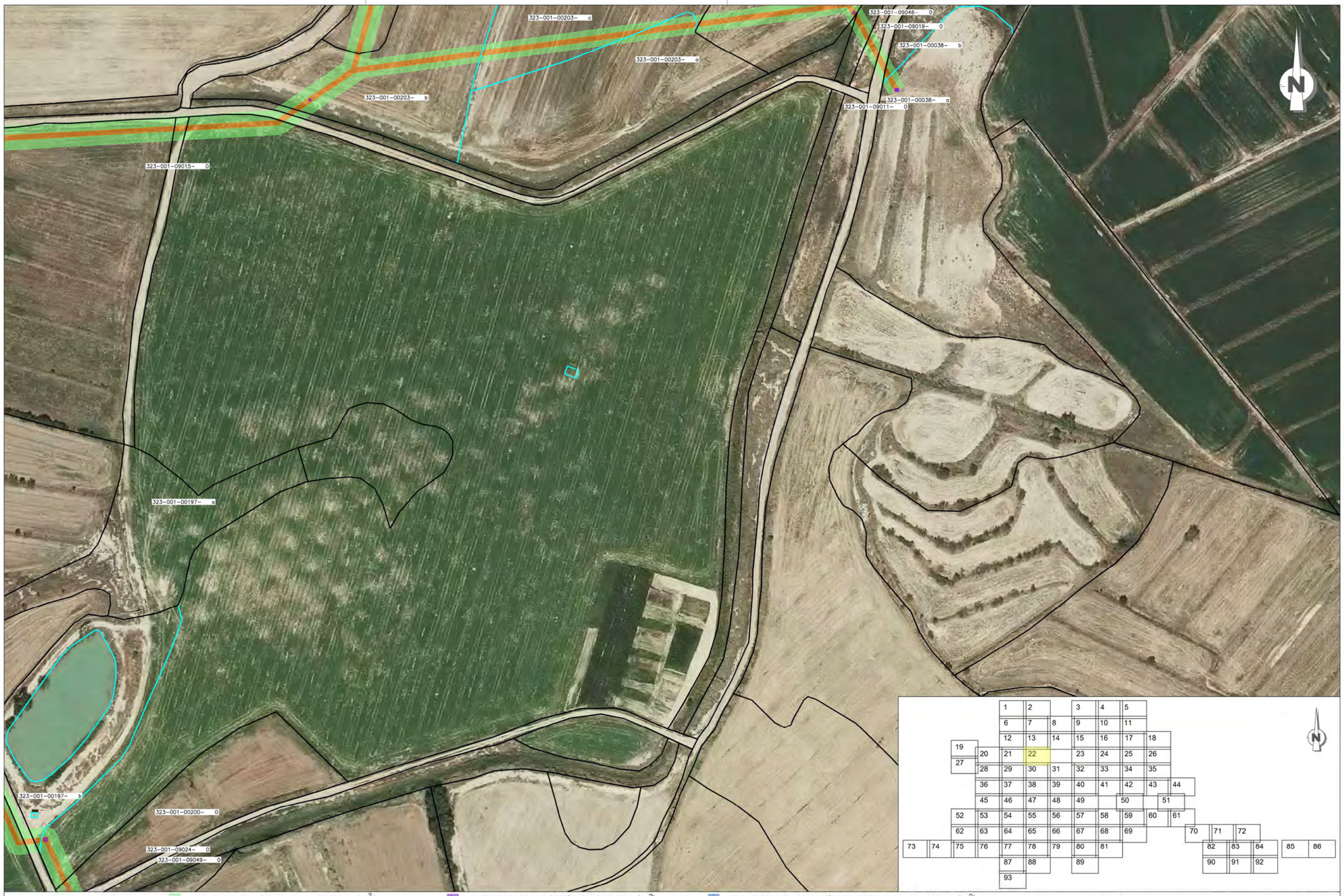

LEYENDA

- SUPERFICIE DE SERVIDUMBRE TEMPORAL (m^2)
- SUPERFICIE DE OCUPACIÓN TEMPORAL (m2)
- SUPERFICIE DE OCUPACIÓN PERMANENTE (m^2)
- SUPERFICIE DE SERVIDUMBRE LINEA ELECTRICA (m^2)
- SUPERFICIE DE OCUPACIÓN TEMPORAL LINEA ELECTRICA (m^2)
- LÍMITE DE PARCELA
- LÍMITE DE SUBPARCELA

001 – 014 – 00135 – 0 (MUNICIPIO – POLIGONO – PARCELA – SUBPARCELA)

PROMOTOR:	TITULO DEL PROYECTO:	CONSULTOR: EL INGENIERO AGRONOMO	ESCALA:	FECHA:	DESIGNACIÓN:	Nº DE PLANO:
C.R. DE SANTA ANA	PROYECTO DE MODERNIZACIÓN DEL REGADÍO DE LA COMUNIDAD DE REGANTES SANTA ANA (HUESCA)	Fdo. DANIEL CAMEO MORENO Cingral CONSULTORA DE INGENIERÍA	1 : 2.000 LINEAS GRÁFICAS	MAYO DE 2022 REFERENCIA: 20-013	RED DE RIEGO PLANTA GENERAL DE REDES	01 Nº DE HOJA: 22 de 93

LEYENDA

- SUPERFICIE DE SERVIDUMBRE TEMPORAL (m^2)
- SUPERFICIE DE OCUPACIÓN TEMPORAL (m2)
- SUPERFICIE DE OCUPACIÓN PERMANENTE (m^2)
- SUPERFICIE DE SERVIDUMBRE LINEA ELECTRICA (m^2)
- SUPERFICIE DE OCUPACIÓN TEMPORAL LINEA ELECTRICA (m^2)
- LÍMITE DE PARCELA
- LÍMITE DE SUBPARCELA

001 – 014 – 00135 – 0 (MUNICIPIO – POLIGONO – PARCELA – SUBPARCELA)

PROMOTOR:	TITULO DEL PROYECTO:	CONSULTOR:	ESCALA:	FECHA:	DESIGNACIÓN:	Nº DE PLANO:
C.R. DE SANTA ANA	PROYECTO DE MODERNIZACIÓN DEL REGADÍO DE LA COMUNIDAD DE REGANTES SANTA ANA (HUESCA)	EL INGENIERO AGRONOMO Fdo. DANIEL CAMEO MORENO Cingral CONSULTORA DE INGENIERÍA	1 : 2.000 LINEAS GRÁFICAS	MAYO DE 2022 REFERENCIA: 20-013	RED DE RIEGO PLANTA GENERAL DE REDES	01 Nº DE HOJA: 23 de 93

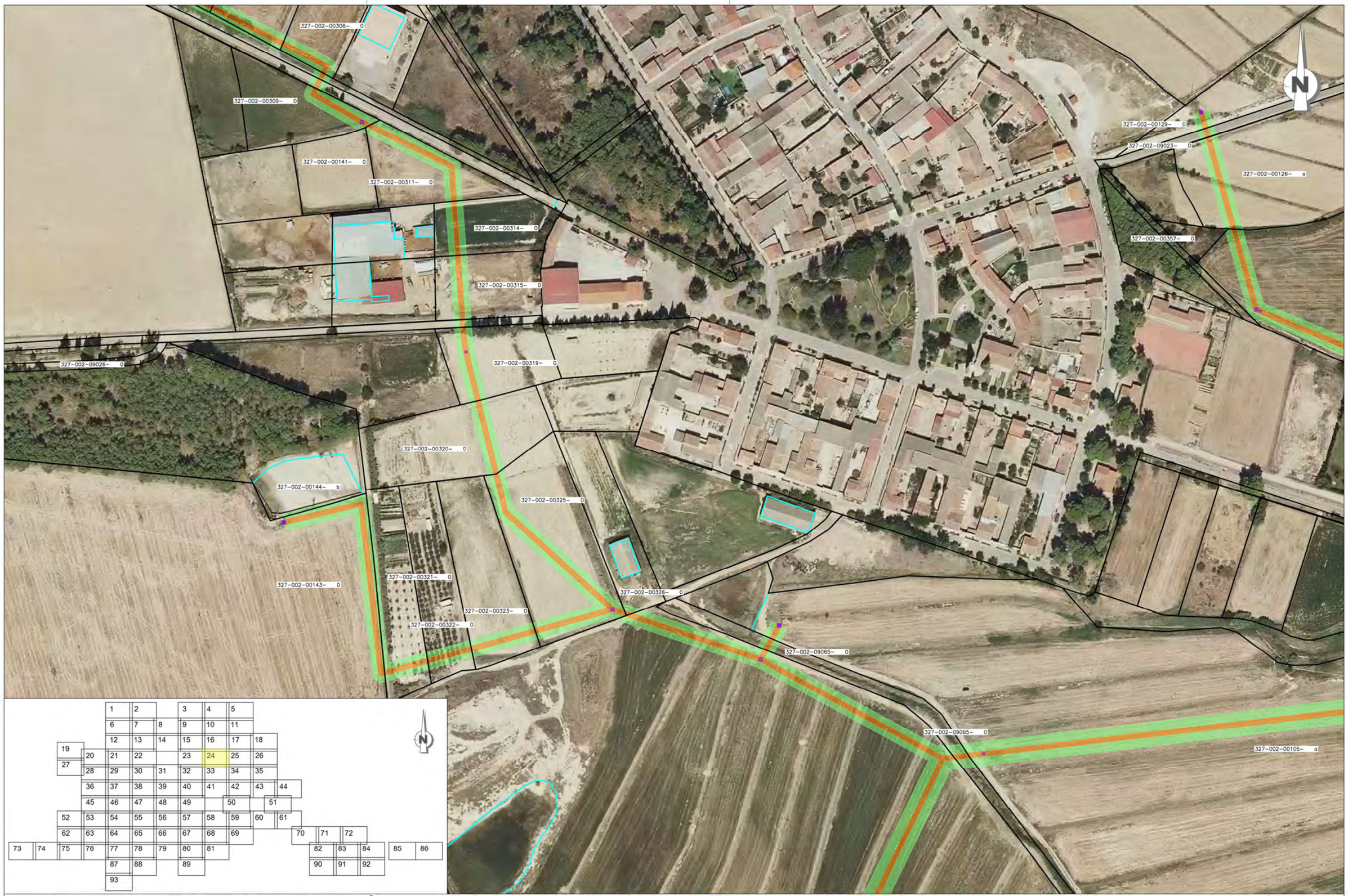

LEYENDA

- SUPERFICIE DE SERVIDUMBRE TEMPORAL (m^2)
- SUPERFICIE DE OCUPACIÓN TEMPORAL (m2)
- SUPERFICIE DE OCUPACIÓN PERMANENTE (m^2)
- SUPERFICIE DE SERVIDUMBRE LINEA ELECTRICA (m^2)
- SUPERFICIE DE OCUPACIÓN TEMPORAL LINEA ELECTRICA (m^2)
- LÍMITE DE PARCELA
- LÍMITE DE SUBPARCELA

001 – 014 – 00135 – 0
MUNICIPIO – POLIGONO – PARCELA – SUBPARCELA

PROMOTOR: C.R. DE SANTA ANA	TITULO DEL PROYECTO: PROYECTO DE MODERNIZACIÓN DEL REGADÍO DE LA COMUNIDAD DE REGANTES SANTA ANA (HUESCA)	CONSULTOR: EL INGENIERO AGRONOMO Fdo: DANIEL CAMECI MORENO Clngral CONSULTORA DE INGENIERÍA	ESCALA: 1 : 2.000 0 10 20 30 40 m LINE AS GRÁFICAS	FECHA: MAYO DE 2022 REFERENCIA: 20-013	DESIGNACIÓN: RED DE RIEGO PLANTA GENERAL DE REDES	Nº DE PLANO: 01 Nº DE HOJA: 24 de 93

LEYENDA

- SUPERFICIE DE SERVIDUMBRE TEMPORAL (m^2)
- SUPERFICIE DE OCUPACIÓN TEMPORAL (m2)
- SUPERFICIE DE OCUPACIÓN PERMANENTE (m^2)
- SUPERFICIE DE SERVIDUMBRE LINEA ELECTRICA (m^2)
- SUPERFICIE DE OCUPACIÓN TEMPORAL LINEA ELECTRICA (m^2)
- LÍMITE DE PARCELA
- LÍMITE DE SUBPARCELA

001 – 014 – 00135 – 0 (MUNICIPIO – POLIGONO – PARCELA – SUBPARCELA)

PROMOTOR:	TITULO DEL PROYECTO:	CONSULTOR: EL INGENIERO AGRONOMO	ESCALA:	FECHA:	DESIGNACIÓN:	Nº DE PLANO:
C.R. DE SANTA ANA	PROYECTO DE MODERNIZACIÓN DEL REGADÍO DE LA COMUNIDAD DE REGANTES SANTA ANA (HUESCA)	Fdo: DANIEL CAMEO MORENO Cingral CONSULTORA DE INGENIERÍA	1 : 2.000 LINEAS GRÁFICAS	MAYO DE 2022 REFERENCIA: 20-013	RED DE RIEGO PLANTA GENERAL DE REDES	01 Nº DE HOJA: 25 de 93

LEYENDA

- SUPERFICIE DE SERVIDUMBRE TEMPORAL (m^2)
- SUPERFICIE DE OCUPACIÓN TEMPORAL (m2)
- SUPERFICIE DE OCUPACIÓN PERMANENTE (m^2)
- SUPERFICIE DE SERVIDUMBRE LINEA ELECTRICA (m^2)
- SUPERFICIE DE OCUPACIÓN TEMPORAL LINEA ELECTRICA (m^2)
- LÍMITE DE PARCELA
- LÍMITE DE SUBPARCELA

001 – 014 – 00135 – 0
MUNICIPIO – POLIGONO – PARCELA – SUBPARCELA

PROMOTOR:	TITULO DEL PROYECTO:	CONSULTOR: EL INGENIERO AGRONOMO	ESCALA:	FECHA:	DESIGNACIÓN:	Nº DE PLANO:
C.R. DE SANTA ANA	PROYECTO DE MODERNIZACIÓN DEL REGADÍO DE LA COMUNIDAD DE REGANTES SANTA ANA (HUESCA)	Fdo: DANIEL CAMECI MORENO Clngral CONSULTORA DE INGENIERÍA	1 : 2.000 0 10 20 30 40 m LINE AS	MAYO DE 2022 REFERENCIA: 20-013 GRÁFICAS	RED DE RIEGO PLANTA GENERAL DE REDES	01 Nº DE HOJA: 26 de 93

LEYENDA

- SUPERFICIE DE SERVIDUMBRE TEMPORAL (m^2)
- SUPERFICIE DE OCUPACIÓN TEMPORAL (m2)
- SUPERFICIE DE OCUPACIÓN PERMANENTE (m^2)
- SUPERFICIE DE SERVIDUMBRE LINEA ELECTRICA (m^2)
- SUPERFICIE DE OCUPACIÓN TEMPORAL LINEA ELECTRICA (m^2)
- LÍMITE DE PARCELA
- LÍMITE DE SUBPARCELA

001 – 014 – 00135 – 0
MUNICIPIO – POLIGONO – PARCELA – SUBPARCELA

PROMOTOR:	TITULO DEL PROYECTO:	CONSULTOR: EL INGENIERO AGRONOMO	ESCALA:	FECHA:	DESIGNACIÓN:	Nº DE PLANO:
C.R. DE SANTA ANA	PROYECTO DE MODERNIZACIÓN DEL REGADÍO DE LA COMUNIDAD DE REGANTES SANTA ANA (HUESCA)	Fdo: DANIEL CAMECO MORENO Clngral CONSULTORA DE INGENIERÍA	1 : 2.000 0 10 20 30 40 m LINEAS GRÁFICAS	MAYO DE 2022 REFERENCIA: 20-013	RED DE RIEGO PLANTA GENERAL DE REDES	01 Nº DE HOJA: 27 de 93

LEYENDA

- SUPERFICIE DE SERVIDUMBRE TEMPORAL (m^2)
- SUPERFICIE DE OCUPACIÓN TEMPORAL (m^2)
- SUPERFICIE DE OCUPACIÓN PERMANENTE (m^2)
- SUPERFICIE DE SERVIDUMBRE LINEA ELECTRICA (m^2)
- SUPERFICIE DE OCUPACIÓN TEMPORAL LINEA ELECTRICA (m^2)
- LÍMITE DE PARCELA
- LÍMITE DE SUBPARCELA

001 – 014 – 00135 – 0
MUNICIPIO – POLIGONO – PARCELA – SUBPARCELA

PROMOTOR:	TITULO DEL PROYECTO:	CONSULTOR:	ESCALA:	FECHA:	DESIGNACIÓN:	Nº DE PLANO:
C.R. DE SANTA ANA	PROYECTO DE MODERNIZACIÓN DEL REGADÍO DE LA COMUNIDAD DE REGANTES SANTA ANA (HUESCA)	EL INGENIERO AGRONOMO Fdo: DANIEL CAMEO MORENO Clngral CONSULTORA DE INGENIERÍA	1 : 2.000 0 10 20 30 40 m LÍNEA AS CRÁFICAS	MAYO DE 2022 REFERENCIA: 20-013	RED DE RIEGO PLANTA GENERAL DE REDES	01 Nº DE HOJA: 28 de 93

LEYENDA

- SUPERFICIE DE SERVIDUMBRE TEMPORAL (m^2)
- SUPERFICIE DE OCUPACIÓN TEMPORAL (m2)
- SUPERFICIE DE OCUPACIÓN PERMANENTE (m^2)
- SUPERFICIE DE SERVIDUMBRE LINEA ELECTRICA (m^2)
- SUPERFICIE DE OCUPACIÓN TEMPORAL LINEA ELECTRICA (m^2)
- LÍMITE DE PARCELA
- LÍMITE DE SUBPARCELA

001 – 014 – 00135 – 0 (MUNICIPIO – POLIGONO – PARCELA – SUBPARCELA)

PROMOTOR:	TITULO DEL PROYECTO:	CONSULTOR:	ESCALA:	FECHA:	DESIGNACIÓN:	Nº DE PLANO:
C.R. DE SANTA ANA	PROYECTO DE MODERNIZACIÓN DEL REGADÍO DE LA COMUNIDAD DE REGANTES SANTA ANA (HUESCA)	EL INGENIERO AGRONOMO Fdo. DANIEL CAMEO MORENO Cingral CONSULTORA DE INGENIERÍA	1 : 2.000 LINEAS GRÁFICAS	MAYO DE 2022 REFERENCIA: 20-013	RED DE RIEGO PLANTA GENERAL DE REDES	01 Nº DE HOJA: 29 de 93

LEYENDA

- SUPERFICIE DE SERVIDUMBRE TEMPORAL (m^2)
- SUPERFICIE DE OCUPACIÓN TEMPORAL (m2)
- SUPERFICIE DE OCUPACIÓN PERMANENTE (m^2)
- SUPERFICIE DE SERVIDUMBRE LINEA ELECTRICA (m^2)
- SUPERFICIE DE OCUPACIÓN TEMPORAL LINEA ELECTRICA (m^2)
- LÍMITE DE PARCELA
- LÍMITE DE SUBPARCELA

001 – 014 – 00135 – 0 (MUNICIPIO, POLIGONO, PARCELA, SUBPARCELA)

PROMOTOR:	TITULO DEL PROYECTO:	CONSULTOR:	ESCALA:	FECHA:	DESIGNACIÓN:	Nº DE PLANO:
C.R. DE SANTA ANA	PROYECTO DE MODERNIZACIÓN DEL REGADÍO DE LA COMUNIDAD DE REGANTES SANTA ANA (HUESCA)	EL INGENIERO AGRONOMO Fdo. DANIEL CAMEO MORENO Cingral CONSULTORA DE INGENIERÍA	1 : 2.000 LINEAS GRÁFICAS	MAYO DE 2022 REFERENCIA: 20-013	RED DE RIEGO PLANTA GENERAL DE REDES	01 Nº DE HOJA: 30 de 93

LEYENDA

- SUPERFICIE DE SERVIDUMBRE TEMPORAL (m^2)
- SUPERFICIE DE OCUPACIÓN TEMPORAL (m2)
- SUPERFICIE DE OCUPACIÓN PERMANENTE (m^2)
- SUPERFICIE DE SERVIDUMBRE LINEA ELECTRICA (m^2)
- SUPERFICIE DE OCUPACIÓN TEMPORAL LINEA ELECTRICA (m^2)
- LÍMITE DE PARCELA
- LÍMITE DE SUBPARCELA

001 – 014 – 00135 – 0
MUNICIPIO – POLIGONO – PARCELA – SUBPARCELA

PROMOTOR:	TITULO DEL PROYECTO:	CONSULTOR:	ESCALA:	FECHA:	DESIGNACIÓN:	Nº DE PLANO:
C.R. DE SANTA ANA	PROYECTO DE MODERNIZACIÓN DEL REGADÍO DE LA COMUNIDAD DE REGANTES SANTA ANA (HUESCA)	EL INGENIERO AGRONOMO Fdo: DANIEL CAMEO MORENO Clngral CONSULTORA DE INGENIERÍA	1 : 2.000 0 10 20 30 40 m LINEAS / GRÁFICAS	MAYO DE 2022 REFERENCIA: 20-013	RED DE RIEGO PLANTA GENERAL DE REDES	01 Nº DE HOJA: 31 de 93

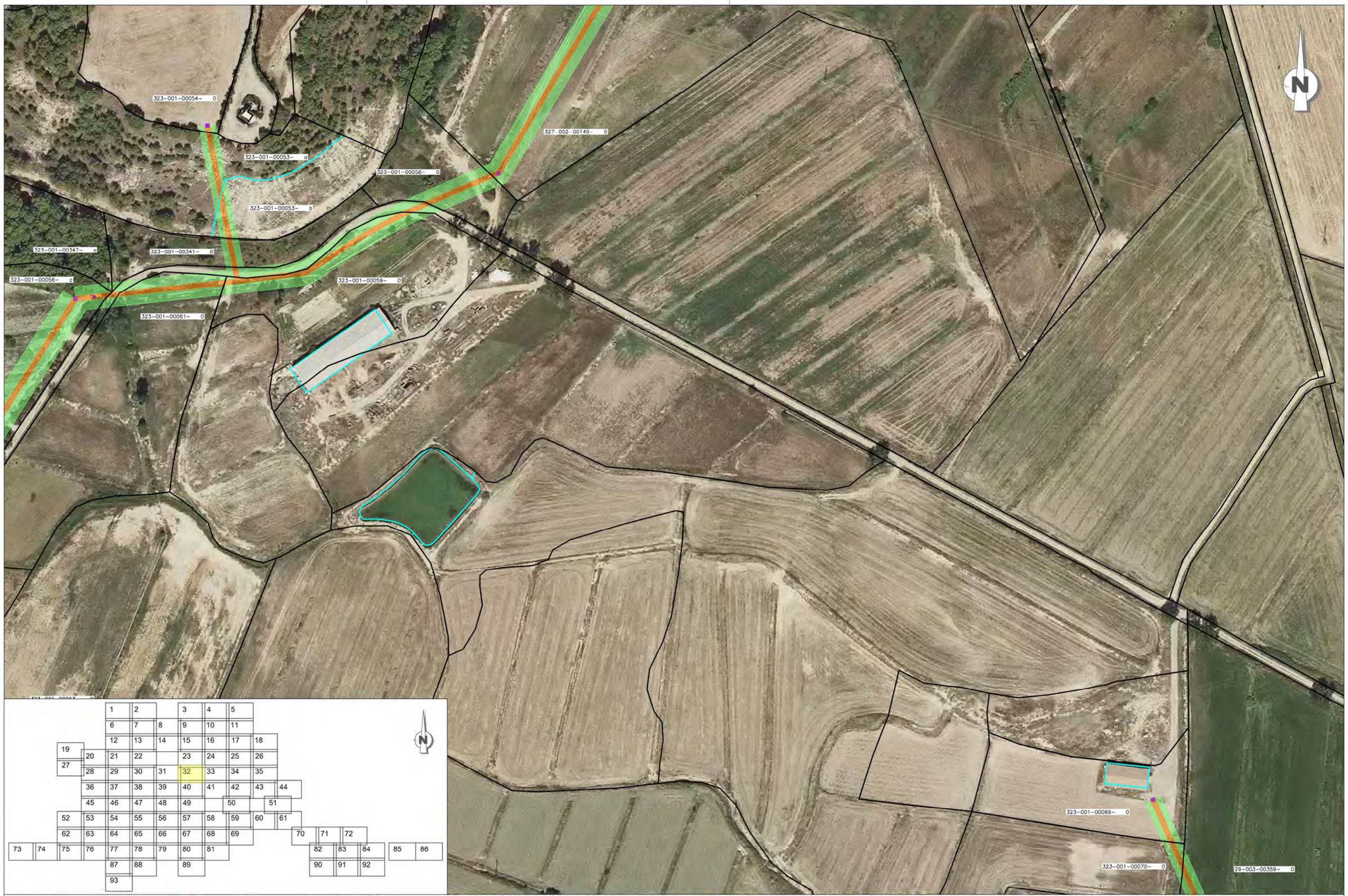

LEYENDA

- SUPERFICIE DE SERVIDUMBRE TEMPORAL (m^2)
- SUPERFICIE DE OCUPACIÓN TEMPORAL (m2)
- SUPERFICIE DE OCUPACIÓN PERMANENTE (m^2)
- SUPERFICIE DE SERVIDUMBRE LINEA ELECTRICA (m^2)
- SUPERFICIE DE OCUPACIÓN TEMPORAL LINEA ELECTRICA (m^2)
- LÍMITE DE PARCELA
- LÍMITE DE SUBPARCELA

001 – 014 – 00135 – 0 (MUNICIPIO – POLIGONO – PARCELA – SUBPARCELA)

PROMOTOR:	TITULO DEL PROYECTO:	CONSULTOR: EL INGENIERO AGRONOMO	ESCALA:	FECHA:	DESIGNACIÓN:	Nº DE PLANO:
C.R. DE SANTA ANA	PROYECTO DE MODERNIZACIÓN DEL REGADÍO DE LA COMUNIDAD DE REGANTES SANTA ANA (HUESCA)	Fdo. DANIEL CAMEO MORENO — Cingral, CONSULTORA DE INGENIERÍA	1 : 2.000 (0 10 20 30 40 m) — LINEAS GRÁFICAS	MAYO DE 2022 — REFERENCIA: 20-013	RED DE RIEGO PLANTA GENERAL DE REDES	01 — Nº DE HOJA: 32 de 93

LEYENDA

- SUPERFICIE DE SERVIDUMBRE TEMPORAL (m^2)
- SUPERFICIE DE OCUPACIÓN TEMPORAL (m2)
- SUPERFICIE DE OCUPACIÓN PERMANENTE (m^2)
- SUPERFICIE DE SERVIDUMBRE LINEA ELECTRICA (m^2)
- SUPERFICIE DE OCUPACIÓN TEMPORAL LINEA ELECTRICA (m^2)
- LÍMITE DE PARCELA
- LÍMITE DE SUBPARCELA

001 – 014 – 00135 – 0 (MUNICIPIO – POLIGONO – PARCELA – SUBPARCELA)

PROMOTOR:	TITULO DEL PROYECTO:	CONSULTOR:	ESCALA:	FECHA:	DESIGNACIÓN:	Nº DE PLANO:
C.R. DE SANTA ANA	PROYECTO DE MODERNIZACIÓN DEL REGADÍO DE LA COMUNIDAD DE REGANTES SANTA ANA (HUESCA)	EL INGENIERO AGRONOMO Fdo: DANIEL CAMEO MORENO Cingral CONSULTORA DE INGENIERÍA	1 : 2.000 LINEAS GRÁFICAS	MAYO DE 2022 REFERENCIA: 20-013	RED DE RIEGO PLANTA GENERAL DE REDES	01 Nº DE HOJA: 33 de 93

LEYENDA

- SUPERFICIE DE SERVIDUMBRE TEMPORAL (m^2)
- SUPERFICIE DE OCUPACIÓN TEMPORAL (m2)
- SUPERFICIE DE OCUPACIÓN PERMANENTE (m^2)
- SUPERFICIE DE SERVIDUMBRE LINEA ELECTRICA (m^2)
- SUPERFICIE DE OCUPACIÓN TEMPORAL LINEA ELECTRICA (m^2)
- LÍMITE DE PARCELA
- LÍMITE DE SUBPARCELA

POLIGONO — SUBPARCELA
001 – 014 – 00135 – 0
MUNICIPIO — PARCELA

PROMOTOR:	TITULO DEL PROYECTO:	CONSULTOR:	ESCALA:	FECHA:	DESIGNACIÓN:	Nº DE PLANO:
C.R. DE SANTA ANA	PROYECTO DE MODERNIZACIÓN DEL REGADÍO DE LA COMUNIDAD DE REGANTES SANTA ANA (HUESCA)	EL INGENIERO AGRONOMO Fdo: DANIEL CAMECI MORENO Clngral CONSULTORA DE INGENIERÍA	1 : 2.000 0 10 20 30 40 m LINEAL / GRÁFICAS	MAYO DE 2022 REFERENCIA: 20-013	RED DE RIEGO PLANTA GENERAL DE REDES	01 Nº DE HOJA: 34 de 93

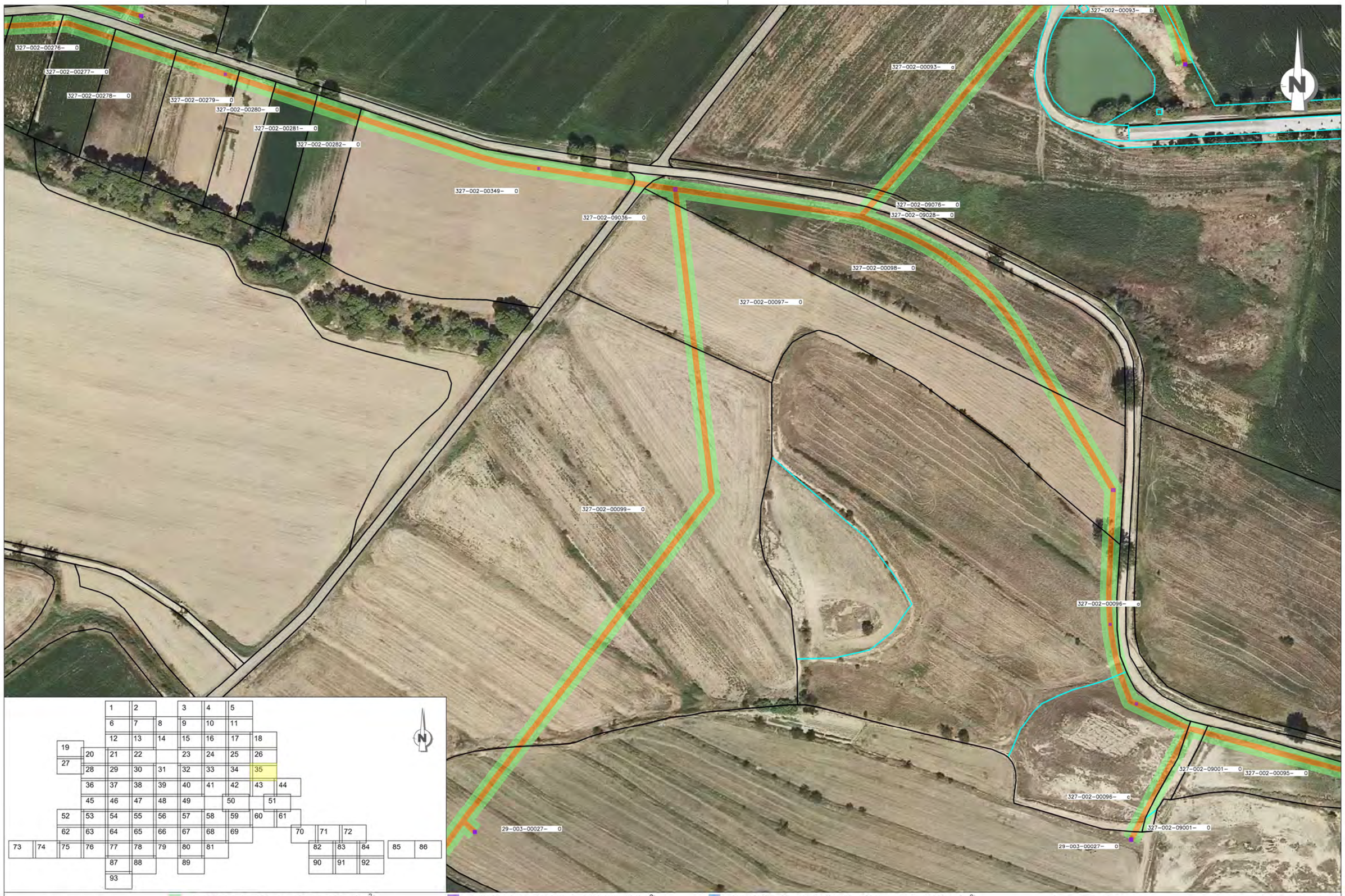

LEYENDA

- SUPERFICIE DE SERVIDUMBRE TEMPORAL (m^2)
- SUPERFICIE DE OCUPACIÓN TEMPORAL (m2)
- SUPERFICIE DE OCUPACIÓN PERMANENTE (m^2)
- SUPERFICIE DE SERVIDUMBRE LINEA ELECTRICA (m^2)
- SUPERFICIE DE OCUPACIÓN TEMPORAL LINEA ELECTRICA (m^2)
- LÍMITE DE PARCELA
- LÍMITE DE SUBPARCELA

001 – 014 – 00135 – 0
MUNICIPIO – POLIGONO – PARCELA – SUBPARCELA

PROMOTOR:	TITULO DEL PROYECTO:	CONSULTOR: EL INGENIERO AGRONOMO	ESCALA:	FECHA:	DESIGNACIÓN:	Nº DE PLANO:
C.R. DE SANTA ANA	PROYECTO DE MODERNIZACIÓN DEL REGADÍO DE LA COMUNIDAD DE REGANTES SANTA ANA (HUESCA)	Fdo. DANIEL CAMEO MORENO Clngral CONSULTORA DE INGENIERÍA	1 : 2.000 0 10 20 30 40 m LINEAL / GRÁFICAS	MAYO DE 2022 REFERENCIA: 20-013	RED DE RIEGO PLANTA GENERAL DE REDES	01 Nº DE HOJA: 35 de 93

LEYENDA

- SUPERFICIE DE SERVIDUMBRE TEMPORAL (m^2)
- SUPERFICIE DE OCUPACIÓN TEMPORAL (m2)
- SUPERFICIE DE OCUPACIÓN PERMANENTE (m^2)
- SUPERFICIE DE SERVIDUMBRE LINEA ELECTRICA (m^2)
- SUPERFICIE DE OCUPACIÓN TEMPORAL LINEA ELECTRICA (m^2)
- LÍMITE DE PARCELA
- LÍMITE DE SUBPARCELA

001 – 014 – 00135 – 0
MUNICIPIO – POLIGONO – PARCELA – SUBPARCELA

PROMOTOR:	TITULO DEL PROYECTO:	CONSULTOR: EL INGENIERO AGRONOMO	ESCALA:	FECHA:	DESIGNACIÓN:	Nº DE PLANO:
C.R. DE SANTA ANA	PROYECTO DE MODERNIZACIÓN DEL REGADÍO DE LA COMUNIDAD DE REGANTES SANTA ANA (HUESCA)	Fdo: DANIEL CAMECO MORENO Clngral CONSULTORA DE INGENIERÍA	1 : 2.000 0 10 20 30 40 m LINEAS GRÁFICAS	MAYO DE 2022 REFERENCIA: 20-013	RED DE RIEGO PLANTA GENERAL DE REDES	01 Nº DE HOJA: 36 de 93

LEYENDA

- SUPERFICIE DE SERVIDUMBRE TEMPORAL (m^2)
- SUPERFICIE DE OCUPACIÓN TEMPORAL (m2)
- SUPERFICIE DE OCUPACIÓN PERMANENTE (m^2)
- SUPERFICIE DE SERVIDUMBRE LINEA ELECTRICA (m^2)
- SUPERFICIE DE OCUPACIÓN TEMPORAL LINEA ELECTRICA (m^2)
- LÍMITE DE PARCELA
- LÍMITE DE SUBPARCELA

001 – 014 – 00135 – 0 (MUNICIPIO – POLIGONO – PARCELA – SUBPARCELA)

PROMOTOR:	TITULO DEL PROYECTO:	CONSULTOR:	ESCALA:	FECHA:	DESIGNACIÓN:	Nº DE PLANO:
C.R. DE SANTA ANA	PROYECTO DE MODERNIZACIÓN DEL REGADÍO DE LA COMUNIDAD DE REGANTES SANTA ANA (HUESCA)	EL INGENIERO AGRONOMO Fdo. DANIEL CAMEO MORENO Cingral CONSULTORA DE INGENIERÍA	1 : 2.000 0 10 20 30 40 m LINEAS GRÁFICAS	MAYO DE 2022 REFERENCIA: 20-013	RED DE RIEGO PLANTA GENERAL DE REDES	01 Nº DE HOJA: 37 de 93

LEYENDA

- SUPERFICIE DE SERVIDUMBRE TEMPORAL (m^2)
- SUPERFICIE DE OCUPACIÓN TEMPORAL (m^2)
- SUPERFICIE DE OCUPACIÓN PERMANENTE (m^2)
- SUPERFICIE DE SERVIDUMBRE LINEA ELECTRICA (m^2)
- SUPERFICIE DE OCUPACIÓN TEMPORAL LINEA ELECTRICA (m^2)
- LÍMITE DE PARCELA
- LÍMITE DE SUBPARCELA

001 – 014 – 00135 – 0
MUNICIPIO – POLIGONO – PARCELA – SUBPARCELA

PROMOTOR:	TITULO DEL PROYECTO:	CONSULTOR:	ESCALA:	FECHA:	DESIGNACIÓN:	Nº DE PLANO:
C.R. DE SANTA ANA	PROYECTO DE MODERNIZACIÓN DEL REGADÍO DE LA COMUNIDAD DE REGANTES SANTA ANA (HUESCA)	EL INGENIERO AGRONOMO Fdo: DANIEL CAMECO MORENO Clngral CONSULTORA DE INGENIERÍA	1 : 2.000 0 10 20 30 40 m LINEAS GRÁFICAS	MAYO DE 2022 REFERENCIA: 20-013	RED DE RIEGO PLANTA GENERAL DE REDES	01 Nº DE HOJA: 38 de 93

LEYENDA

- SUPERFICIE DE SERVIDUMBRE TEMPORAL (m^2)
- SUPERFICIE DE OCUPACIÓN TEMPORAL (m2)
- SUPERFICIE DE OCUPACIÓN PERMANENTE (m^2)
- SUPERFICIE DE SERVIDUMBRE LINEA ELECTRICA (m^2)
- SUPERFICIE DE OCUPACIÓN TEMPORAL LINEA ELECTRICA (m^2)
- LÍMITE DE PARCELA
- LÍMITE DE SUBPARCELA

001 – 014 – 00135 – 0
MUNICIPIO – POLIGONO – PARCELA – SUBPARCELA

PROMOTOR:	TITULO DEL PROYECTO:	CONSULTOR:	ESCALA:	FECHA:	DESIGNACIÓN:	Nº DE PLANO:
C.R. DE SANTA ANA	PROYECTO DE MODERNIZACIÓN DEL REGADÍO DE LA COMUNIDAD DE REGANTES SANTA ANA (HUESCA)	EL INGENIERO AGRONOMO Fdo: DANIEL CAMEO MORENO Clngral consultoría de ingeniería	1 : 2.000 0 10 20 30 40 m LÍNEA A3 CRÁFICAS	MAYO DE 2022 REFERENCIA: 20-013	RED DE RIEGO PLANTA GENERAL DE REDES	01 Nº DE HOJA: 39 de 93

LEYENDA

- SUPERFICIE DE SERVIDUMBRE TEMPORAL (m^2)
- SUPERFICIE DE OCUPACIÓN TEMPORAL (m2)
- SUPERFICIE DE OCUPACIÓN PERMANENTE (m^2)
- SUPERFICIE DE SERVIDUMBRE LINEA ELECTRICA (m^2)
- SUPERFICIE DE OCUPACIÓN TEMPORAL LINEA ELECTRICA (m^2)
- LÍMITE DE PARCELA
- LÍMITE DE SUBPARCELA

001 – 014 – 00135 – 0
MUNICIPIO – POLIGONO – PARCELA – SUBPARCELA

PROMOTOR:	TITULO DEL PROYECTO:	CONSULTOR:	ESCALA:	FECHA:	DESIGNACIÓN:	Nº DE PLANO:
C.R. DE SANTA ANA	PROYECTO DE MODERNIZACIÓN DEL REGADÍO DE LA COMUNIDAD DE REGANTES SANTA ANA (HUESCA)	EL INGENIERO AGRONOMO Fdo: DANIEL CAMEO MORENO Clngral CONSULTORA DE INGENIERÍA	1 : 2.000 LINEAL / GRÁFICAS	MAYO DE 2022 REFERENCIA: 20-013	RED DE RIEGO PLANTA GENERAL DE REDES	01 Nº DE HOJA: 40 de 93

LEYENDA

- SUPERFICIE DE SERVIDUMBRE TEMPORAL (m^2)
- SUPERFICIE DE OCUPACIÓN TEMPORAL (m2)
- SUPERFICIE DE OCUPACIÓN PERMANENTE (m^2)
- SUPERFICIE DE SERVIDUMBRE LINEA ELECTRICA (m^2)
- SUPERFICIE DE OCUPACIÓN TEMPORAL LINEA ELECTRICA (m^2)
- LÍMITE DE PARCELA
- LÍMITE DE SUBPARCELA

001 – 014 – 00135 – 0 (MUNICIPIO – POLIGONO – PARCELA – SUBPARCELA)

PROMOTOR:	TITULO DEL PROYECTO:	CONSULTOR:	ESCALA:	FECHA:	DESIGNACIÓN:	Nº DE PLANO:
C.R. DE SANTA ANA	PROYECTO DE MODERNIZACIÓN DEL REGADÍO DE LA COMUNIDAD DE REGANTES SANTA ANA (HUESCA)	EL INGENIERO AGRONOMO Fdo. DANIEL CAMEO MORENO Cingral CONSULTORA DE INGENIERÍA	1 : 2.000 0 10 20 30 40 m LINEAS GRÁFICAS	MAYO DE 2022 REFERENCIA: 20-013	RED DE RIEGO PLANTA GENERAL DE REDES	01 Nº DE HOJA: 41 de 93

LEYENDA

- SUPERFICIE DE SERVIDUMBRE TEMPORAL (m^2)
- SUPERFICIE DE OCUPACIÓN TEMPORAL (m2)
- SUPERFICIE DE OCUPACIÓN PERMANENTE (m^2)
- SUPERFICIE DE SERVIDUMBRE LINEA ELECTRICA (m^2)
- SUPERFICIE DE OCUPACIÓN TEMPORAL LINEA ELECTRICA (m^2)
- LÍMITE DE PARCELA
- LÍMITE DE SUBPARCELA

001 – 014 – 00135 – 0
MUNICIPIO – POLIGONO – PARCELA – SUBPARCELA

PROMOTOR:	TITULO DEL PROYECTO:	CONSULTOR:	ESCALA:	FECHA:	DESIGNACIÓN:	Nº DE PLANO:
C.R. DE SANTA ANA	PROYECTO DE MODERNIZACIÓN DEL REGADÍO DE LA COMUNIDAD DE REGANTES SANTA ANA (HUESCA)	EL INGENIERO AGRONOMO Fdo: DANIEL CAMECI MORENO Clngral CONSULTORA DE INGENIERÍA	1 : 2.000 0 50 100 150 200 m LINEAS GRÁFICAS	MAYO DE 2022 REFERENCIA: 20-013	RED DE RIEGO PLANTA GENERAL DE REDES	01 Nº DE HOJA: 42 de 93

LEYENDA

- SUPERFICIE DE SERVIDUMBRE TEMPORAL (m^2)
- SUPERFICIE DE OCUPACIÓN TEMPORAL (m2)
- SUPERFICIE DE OCUPACIÓN PERMANENTE (m^2)
- SUPERFICIE DE SERVIDUMBRE LINEA ELECTRICA (m^2)
- SUPERFICIE DE OCUPACIÓN TEMPORAL LINEA ELECTRICA (m^2)
- LÍMITE DE PARCELA
- LÍMITE DE SUBPARCELA

001 – 014 – 00135 – 0 (MUNICIPIO, POLIGONO, PARCELA, SUBPARCELA)

PROMOTOR:	TITULO DEL PROYECTO:	CONSULTOR:	ESCALA:	FECHA:	DESIGNACIÓN:	Nº DE PLANO:
C.R. DE SANTA ANA	PROYECTO DE MODERNIZACIÓN DEL REGADÍO DE LA COMUNIDAD DE REGANTES SANTA ANA (HUESCA)	EL INGENIERO AGRONOMO Fdo. DANIEL CAMEO MORENO Cingral CONSULTORA DE INGENIERÍA	1 : 2.000 LINEAS GRÁFICAS	MAYO DE 2022 REFERENCIA: 20-013	RED DE RIEGO PLANTA GENERAL DE REDES	01 Nº DE HOJA: 43 de 93

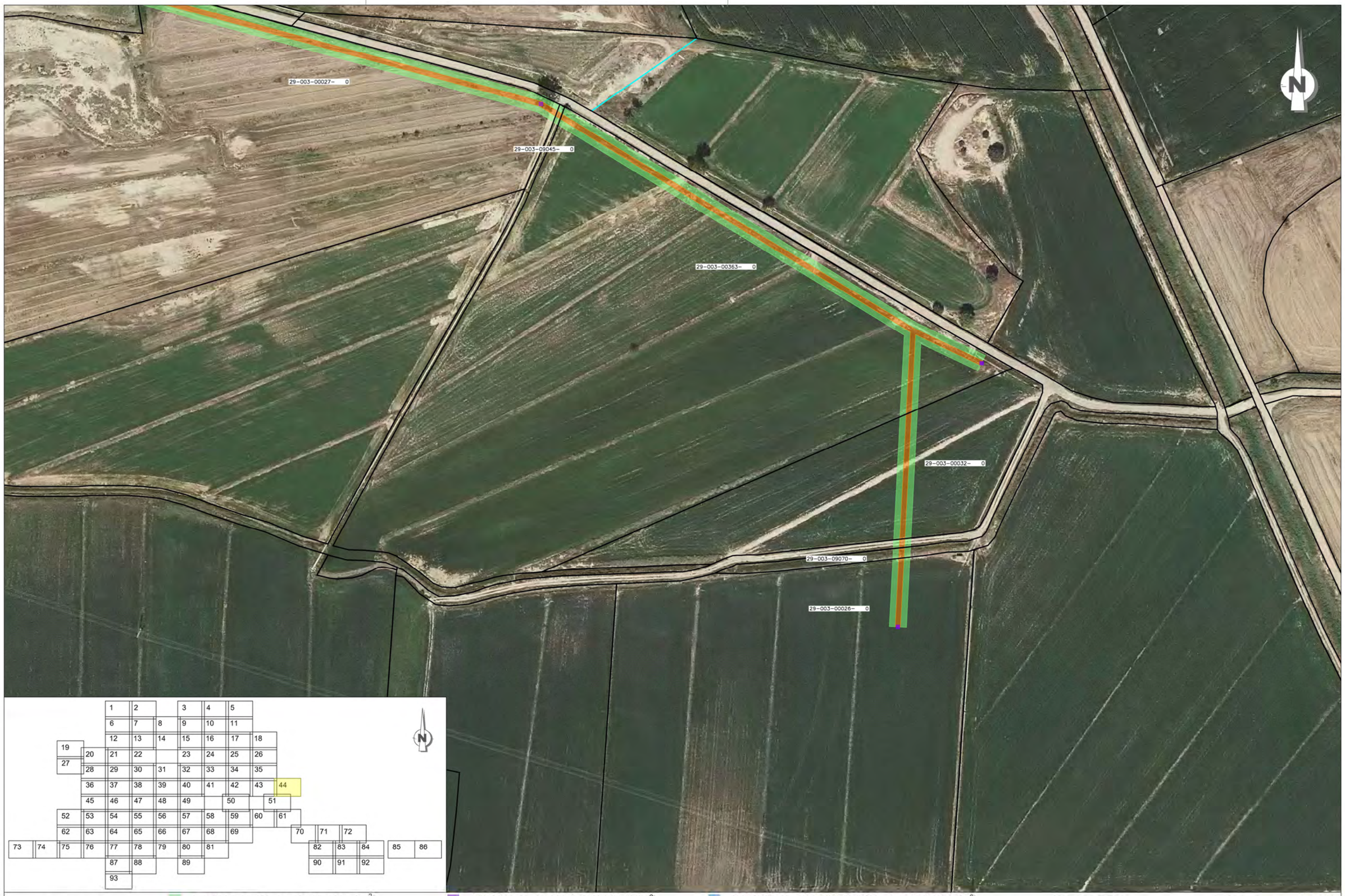

LEYENDA

- SUPERFICIE DE SERVIDUMBRE TEMPORAL (m^2)
- SUPERFICIE DE OCUPACIÓN TEMPORAL (m2)
- SUPERFICIE DE OCUPACIÓN PERMANENTE (m^2)
- SUPERFICIE DE SERVIDUMBRE LINEA ELECTRICA (m^2)
- SUPERFICIE DE OCUPACIÓN TEMPORAL LINEA ELECTRICA (m^2)
- LÍMITE DE PARCELA
- LÍMITE DE SUBPARCELA

001 – 014 – 00135 – 0
MUNICIPIO – POLIGONO – PARCELA – SUBPARCELA

PROMOTOR:	TITULO DEL PROYECTO:	CONSULTOR:	ESCALA:	FECHA:	DESIGNACIÓN:	Nº DE PLANO:
C.R. DE SANTA ANA	PROYECTO DE MODERNIZACIÓN DEL REGADÍO DE LA COMUNIDAD DE REGANTES SANTA ANA (HUESCA)	EL INGENIERO AGRONOMO Fdo: DANIEL CAMEO MORENO Clngral CONSULTORA DE INGENIERÍA	1 : 2.000 0 10 20 30 40 m LINEAL GRÁFICAS	MAYO DE 2022 REFERENCIA: 20-013	RED DE RIEGO PLANTA GENERAL DE REDES	01 Nº DE HOJA: 44 de 93

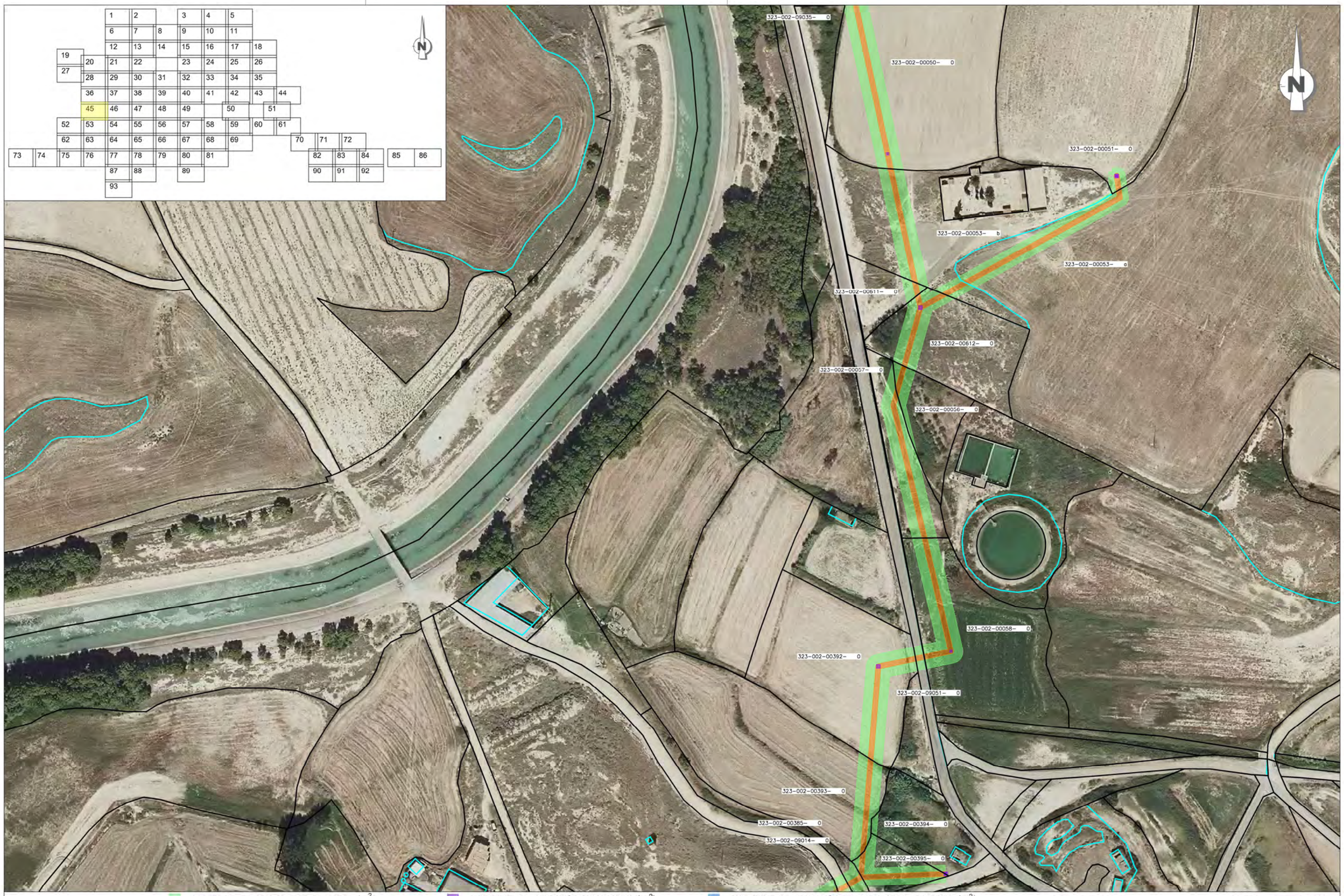

LEYENDA

- SUPERFICIE DE SERVIDUMBRE TEMPORAL (m^2)
- SUPERFICIE DE OCUPACIÓN TEMPORAL (m2)
- SUPERFICIE DE OCUPACIÓN PERMANENTE (m^2)
- SUPERFICIE DE SERVIDUMBRE LINEA ELECTRICA (m^2)
- SUPERFICIE DE OCUPACIÓN TEMPORAL LINEA ELECTRICA (m^2)
- LÍMITE DE PARCELA
- LÍMITE DE SUBPARCELA

001 – 014 – 00135 – 0 (MUNICIPIO – POLIGONO – PARCELA – SUBPARCELA)

PROMOTOR:	TITULO DEL PROYECTO:	CONSULTOR:	ESCALA:	FECHA:	DESIGNACIÓN:	Nº DE PLANO:
C.R. DE SANTA ANA	PROYECTO DE MODERNIZACIÓN DEL REGADÍO DE LA COMUNIDAD DE REGANTES SANTA ANA (HUESCA)	EL INGENIERO AGRONOMO Fdo: DANIEL CAMEO MORENO Cingral CONSULTORA DE INGENIERÍA	1 : 2.000 LINEAS GRÁFICAS	MAYO DE 2022 REFERENCIA: 20-013	RED DE RIEGO PLANTA GENERAL DE REDES	01 Nº DE HOJA: 45 de 93

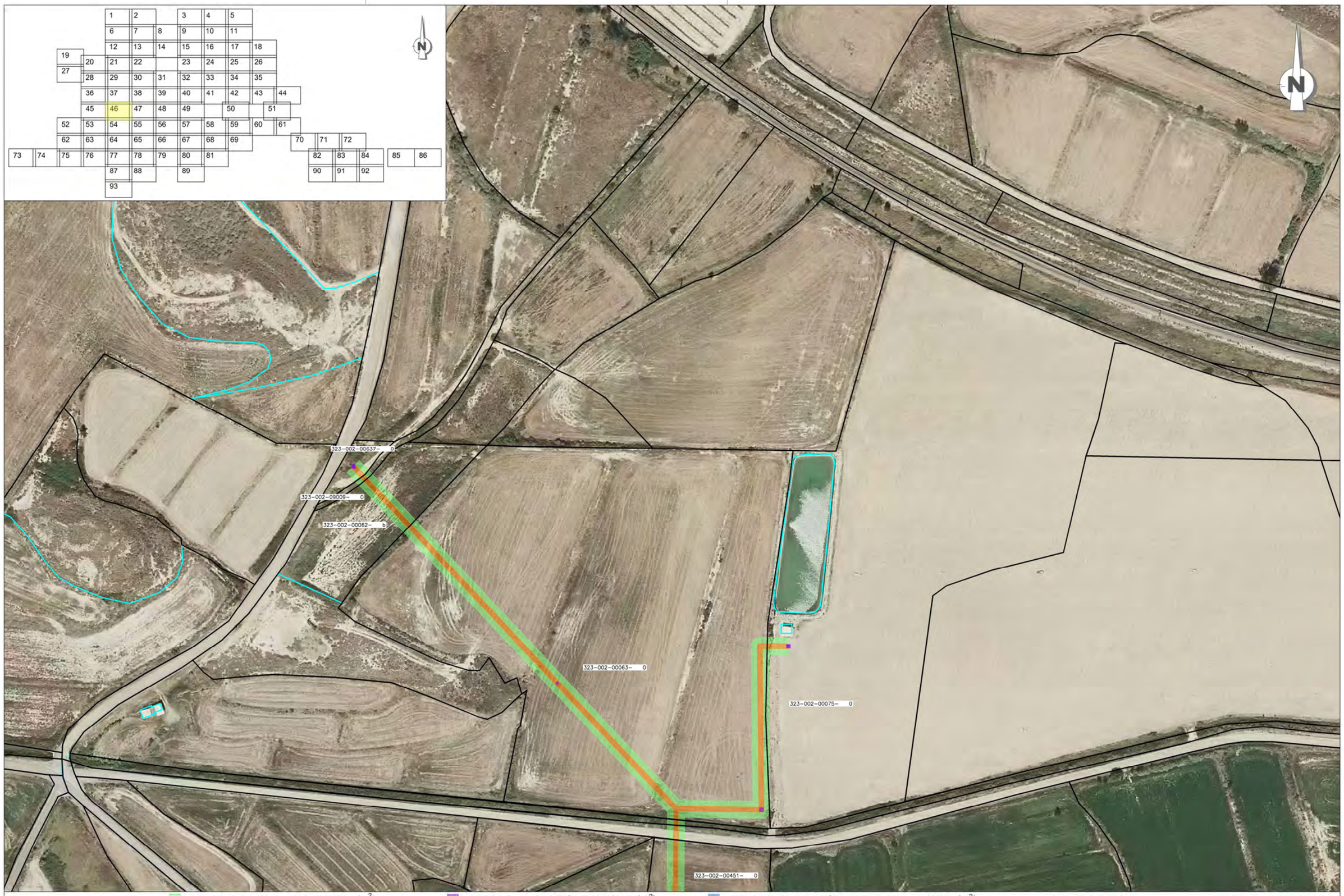

LEYENDA

- SUPERFICIE DE SERVIDUMBRE TEMPORAL (m^2)
- SUPERFICIE DE OCUPACIÓN TEMPORAL (m2)
- SUPERFICIE DE OCUPACIÓN PERMANENTE (m^2)
- SUPERFICIE DE SERVIDUMBRE LINEA ELECTRICA (m^2)
- SUPERFICIE DE OCUPACIÓN TEMPORAL LINEA ELECTRICA (m^2)
- LÍMITE DE PARCELA
- LÍMITE DE SUBPARCELA

001 – 014 – 00135 – 0
MUNICIPIO – POLIGONO – PARCELA – SUBPARCELA

PROMOTOR:	TITULO DEL PROYECTO:	CONSULTOR: EL INGENIERO AGRONOMO	ESCALA:	FECHA:	DESIGNACIÓN:	Nº DE PLANO:
C.R. DE SANTA ANA	PROYECTO DE MODERNIZACIÓN DEL REGADÍO DE LA COMUNIDAD DE REGANTES SANTA ANA (HUESCA)	Fdo: DANIEL CAMECI MORENO Clngral CONSULTORA DE INGENIERÍA	1 : 2.000 LINEAS / GRÁFICAS	MAYO DE 2022 REFERENCIA: 20-013	RED DE RIEGO PLANTA GENERAL DE REDES	01 Nº DE HOJA: 46 de 93

LEYENDA

- SUPERFICIE DE SERVIDUMBRE TEMPORAL (m^2)
- SUPERFICIE DE OCUPACIÓN TEMPORAL (m2)
- SUPERFICIE DE OCUPACIÓN PERMANENTE (m^2)
- SUPERFICIE DE SERVIDUMBRE LINEA ELECTRICA (m^2)
- SUPERFICIE DE OCUPACIÓN TEMPORAL LINEA ELECTRICA (m^2)
- LÍMITE DE PARCELA
- LÍMITE DE SUBPARCELA

001 – 014 – 00135 – 0
MUNICIPIO – POLIGONO – PARCELA – SUBPARCELA

PROMOTOR:	TITULO DEL PROYECTO:	CONSULTOR: EL INGENIERO AGRONOMO	ESCALA:	FECHA:	DESIGNACIÓN:	Nº DE PLANO:
C.R. DE SANTA ANA	PROYECTO DE MODERNIZACIÓN DEL REGADÍO DE LA COMUNIDAD DE REGANTES SANTA ANA (HUESCA)	Fdo: DANIEL CAMEO MORENO — Cingral Consultores de Ingeniería	1 : 2.000 (0 10 20 30 40 m)	MAYO DE 2022	RED DE RIEGO PLANTA GENERAL DE REDES	01
			LÍNEAS / GRÁFICAS	REFERENCIA: 20-013		Nº DE HOJA: 47 de 93

LEYENDA

- SUPERFICIE DE SERVIDUMBRE TEMPORAL (m^2)
- SUPERFICIE DE OCUPACIÓN TEMPORAL (m2)
- SUPERFICIE DE OCUPACIÓN PERMANENTE (m^2)
- SUPERFICIE DE SERVIDUMBRE LINEA ELECTRICA (m^2)
- SUPERFICIE DE OCUPACIÓN TEMPORAL LINEA ELECTRICA (m^2)
- LÍMITE DE PARCELA
- LÍMITE DE SUBPARCELA

001 – 014 – 00135 – 0
MUNICIPIO – POLIGONO – PARCELA – SUBPARCELA

PROMOTOR:	TITULO DEL PROYECTO:	CONSULTOR:	ESCALA:	FECHA:	DESIGNACIÓN:	Nº DE PLANO:
C.R. DE SANTA ANA	PROYECTO DE MODERNIZACIÓN DEL REGADÍO DE LA COMUNIDAD DE REGANTES SANTA ANA (HUESCA)	EL INGENIERO AGRONOMO Fdo. DANIEL CAMEO MORENO Cingral CONSULTORA DE INGENIERÍA	1 : 2.000 0 10 20 30 40 m LINEAL: GRÁFICAS:	MAYO DE 2022 REFERENCIA: 20-013	RED DE RIEGO PLANTA GENERAL DE REDES	01 Nº DE HOJA: 48 de 93

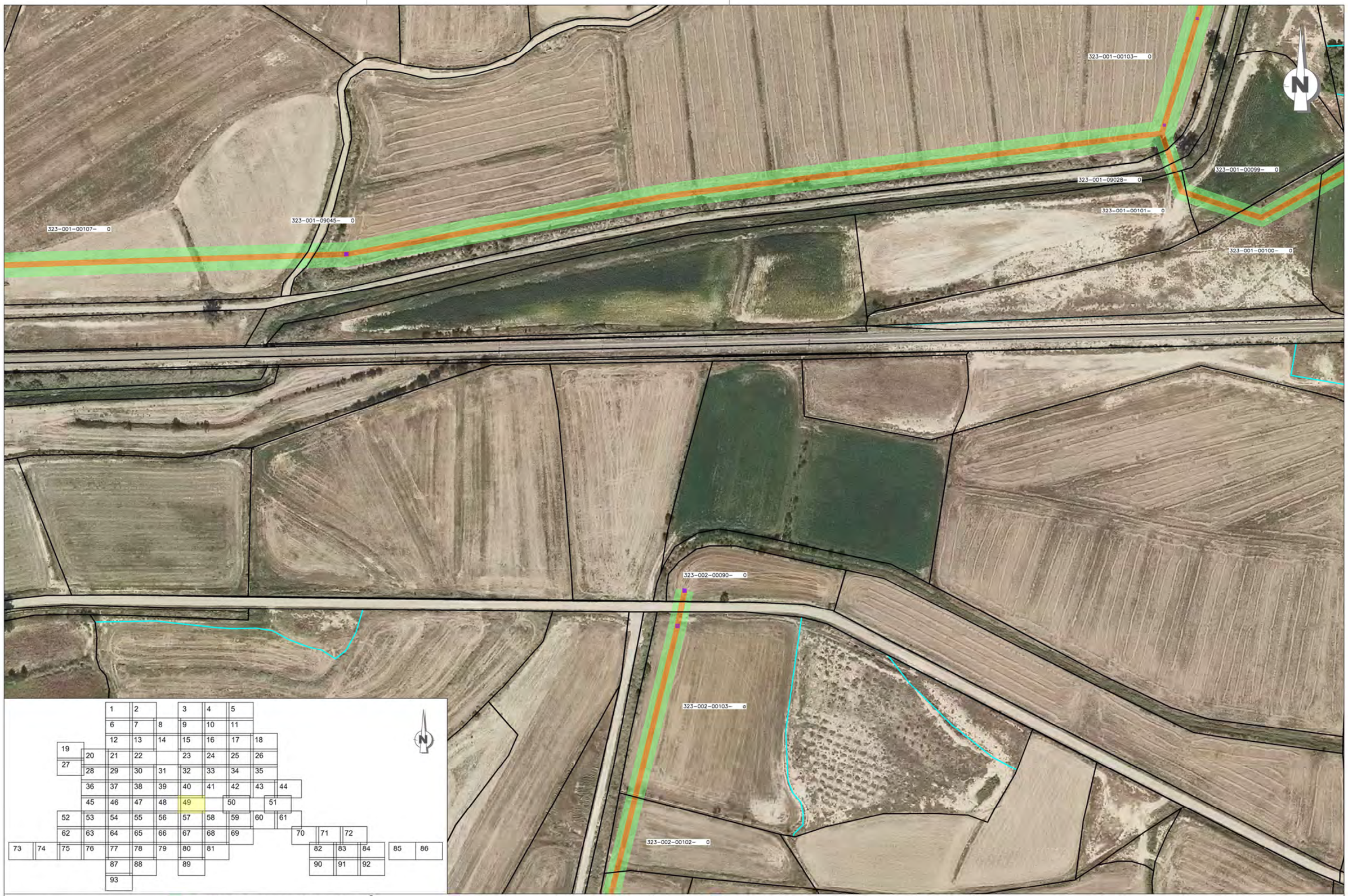

LEYENDA

- SUPERFICIE DE SERVIDUMBRE TEMPORAL (m^2)
- SUPERFICIE DE OCUPACIÓN TEMPORAL (m2)
- SUPERFICIE DE OCUPACIÓN PERMANENTE (m^2)
- SUPERFICIE DE SERVIDUMBRE LINEA ELECTRICA (m^2)
- SUPERFICIE DE OCUPACIÓN TEMPORAL LINEA ELECTRICA (m^2)
- LÍMITE DE PARCELA
- LÍMITE DE SUBPARCELA

001 – 014 – 00135 – 0
MUNICIPIO – POLIGONO – PARCELA – SUBPARCELA

PROMOTOR:	TITULO DEL PROYECTO:	CONSULTOR: EL INGENIERO AGRONOMO	ESCALA:	FECHA:	DESIGNACIÓN:	Nº DE PLANO:
C.R. DE SANTA ANA	PROYECTO DE MODERNIZACIÓN DEL REGADÍO DE LA COMUNIDAD DE REGANTES SANTA ANA (HUESCA)	Fdo: DANIEL CAMECI MORENO Clngral CONSULTORA DE INGENIERÍA	1 : 2.000 0 10 20 30 40 m LÍNEAS / GRÁFICAS	MAYO DE 2022 REFERENCIA: 20-013	RED DE RIEGO PLANTA GENERAL DE REDES	01 Nº DE HOJA: 59 de 93

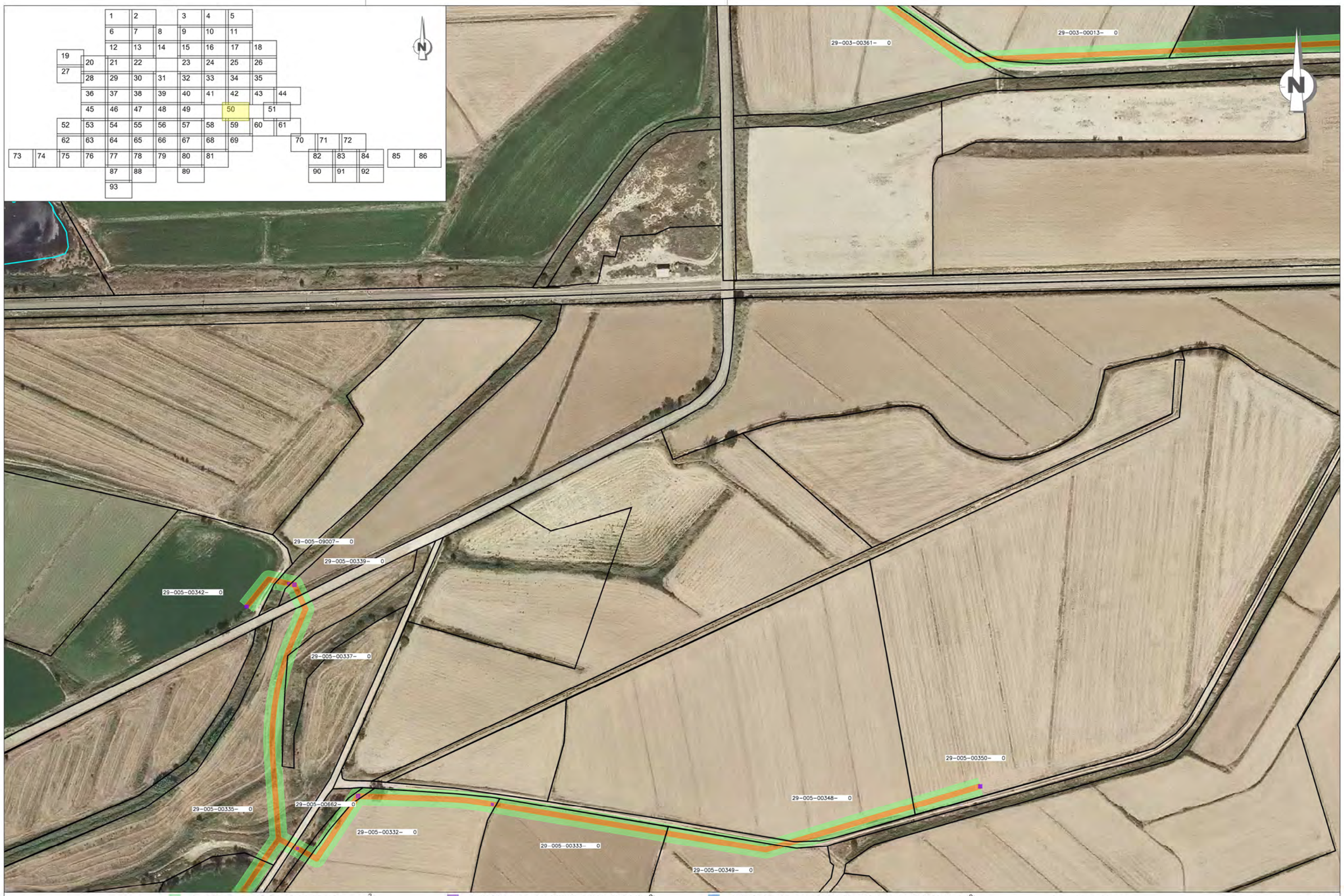

LEYENDA

- SUPERFICIE DE SERVIDUMBRE TEMPORAL (m^2)
- SUPERFICIE DE OCUPACIÓN TEMPORAL ($m2$)
- SUPERFICIE DE OCUPACIÓN PERMANENTE (m^2)
- SUPERFICIE DE SERVIDUMBRE LINEA ELECTRICA (m^2)
- SUPERFICIE DE OCUPACIÓN TEMPORAL LINEA ELECTRICA (m^2)
- LÍMITE DE PARCELA
- LÍMITE DE SUBPARCELA

001 – 014 – 00135 – 0
MUNICIPIO – POLIGONO – PARCELA – SUBPARCELA

PROMOTOR:	TITULO DEL PROYECTO:	CONSULTOR:	ESCALA:	FECHA:	DESIGNACIÓN:	Nº DE PLANO:
C.R. DE SANTA ANA	PROYECTO DE MODERNIZACIÓN DEL REGADÍO DE LA COMUNIDAD DE REGANTES SANTA ANA (HUESCA)	EL INGENIERO AGRONOMO Fdo: DANIEL CAMECI MORENO Clngral CONSULTORA DE INGENIERÍA	1 : 2.000 0 10 20 30 40 m LINEAS GRÁFICAS	MAYO DE 2022 REFERENCIA: 20-013	RED DE RIEGO PLANTA GENERAL DE REDES	01 Nº DE HOJA: 50 de 93

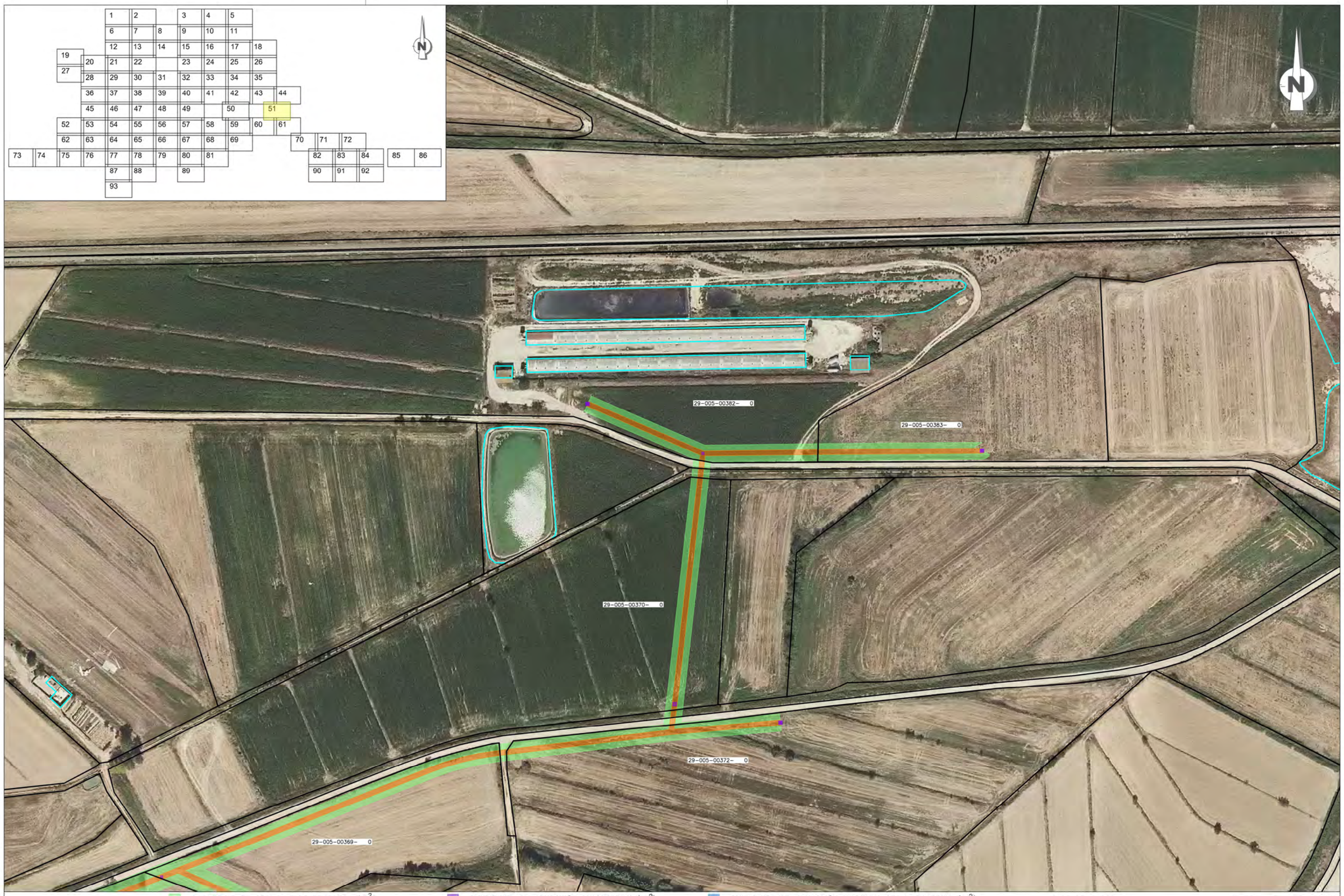

LEYENDA

- SUPERFICIE DE SERVIDUMBRE TEMPORAL (m^2)
- SUPERFICIE DE OCUPACIÓN TEMPORAL (m2)
- SUPERFICIE DE OCUPACIÓN PERMANENTE (m^2)
- SUPERFICIE DE SERVIDUMBRE LINEA ELECTRICA (m^2)
- SUPERFICIE DE OCUPACIÓN TEMPORAL LINEA ELECTRICA (m^2)
- LÍMITE DE PARCELA
- LÍMITE DE SUBPARCELA

001 – 014 – 00135 – 0
MUNICIPIO – POLIGONO – PARCELA – SUBPARCELA

PROMOTOR:	TITULO DEL PROYECTO:	CONSULTOR:	ESCALA:	FECHA:	DESIGNACIÓN:	Nº DE PLANO:
C.R. DE SANTA ANA	PROYECTO DE MODERNIZACIÓN DEL REGADÍO DE LA COMUNIDAD DE REGANTES SANTA ANA (HUESCA)	EL INGENIERO AGRONOMO Fdo. DANIEL CAMEO MORENO Cingral CONSULTORA DE INGENIERÍA	1 : 2.000 0 10 20 30 40 m LINEAL GRÁFICAS	MAYO DE 2022 REFERENCIA: 20-013	RED DE RIEGO PLANTA GENERAL DE REDES	01 Nº DE HOJA: 51 de 93

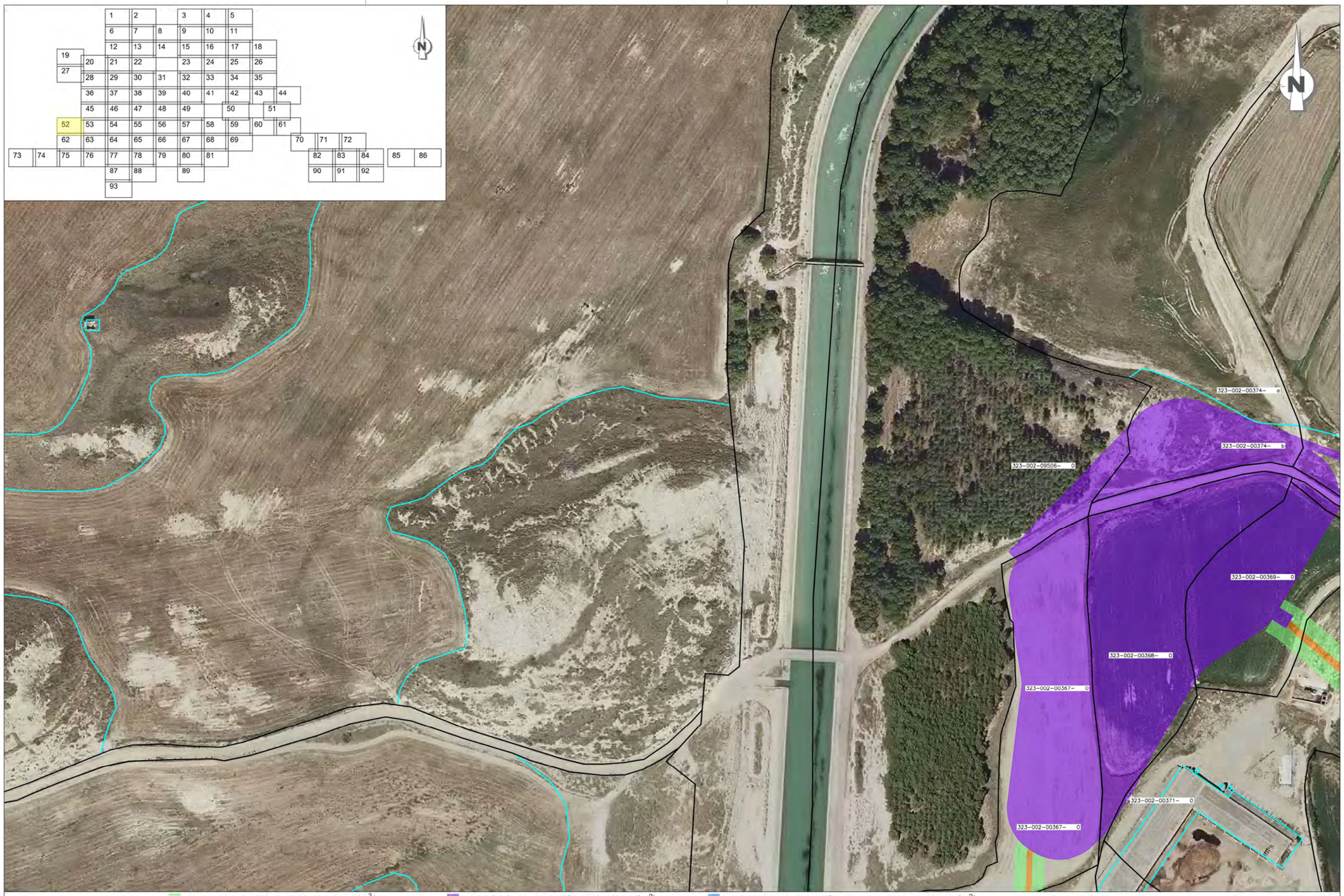

LEYENDA

- SUPERFICIE DE SERVIDUMBRE TEMPORAL (m^2)
- SUPERFICIE DE OCUPACIÓN TEMPORAL (m2)
- SUPERFICIE DE OCUPACIÓN PERMANENTE (m^2)
- SUPERFICIE DE SERVIDUMBRE LINEA ELECTRICA (m^2)
- SUPERFICIE DE OCUPACIÓN TEMPORAL LINEA ELECTRICA (m^2)
- LÍMITE DE PARCELA
- LÍMITE DE SUBPARCELA

001 – 014 – 00135 – 0 (MUNICIPIO – POLIGONO – PARCELA – SUBPARCELA)

PROMOTOR:	TITULO DEL PROYECTO:	CONSULTOR:	ESCALA:	FECHA:	DESIGNACIÓN:	Nº DE PLANO:
C.R. DE SANTA ANA	PROYECTO DE MODERNIZACIÓN DEL REGADÍO DE LA COMUNIDAD DE REGANTES SANTA ANA (HUESCA)	EL INGENIERO AGRONOMO Fdo: DANIEL CAMEO MORENO Cingral CONSULTORA DE INGENIERÍA	1 : 2.000 LINEAS GRÁFICAS	MAYO DE 2022 REFERENCIA: 20-013	RED DE RIEGO PLANTA GENERAL DE REDES	01 Nº DE HOJA: 52 de 93

LEYENDA

- SUPERFICIE DE SERVIDUMBRE TEMPORAL (m^2)
- SUPERFICIE DE OCUPACIÓN TEMPORAL (m2)
- SUPERFICIE DE OCUPACIÓN PERMANENTE (m^2)
- SUPERFICIE DE SERVIDUMBRE LINEA ELECTRICA (m^2)
- SUPERFICIE DE OCUPACIÓN TEMPORAL LINEA ELECTRICA (m^2)
- LÍMITE DE PARCELA
- LÍMITE DE SUBPARCELA

001 – 014 – 00135 – 0 (MUNICIPIO – POLIGONO – PARCELA – SUBPARCELA)

PROMOTOR:	TITULO DEL PROYECTO:	CONSULTOR: EL INGENIERO AGRONOMO	ESCALA:	FECHA:	DESIGNACIÓN:	Nº DE PLANO:
C.R. DE SANTA ANA	PROYECTO DE MODERNIZACIÓN DEL REGADÍO DE LA COMUNIDAD DE REGANTES SANTA ANA (HUESCA)	Fdo. DANIEL CAMEO MORENO Cingral CONSULTORA DE INGENIERÍA	1 : 2.000 LINEAS GRÁFICAS	MAYO DE 2022 REFERENCIA: 20-013	RED DE RIEGO PLANTA GENERAL DE REDES	01 Nº DE HOJA: 53 de 93

LEYENDA

- SUPERFICIE DE SERVIDUMBRE TEMPORAL (m^2)
- SUPERFICIE DE OCUPACIÓN TEMPORAL (m2)
- SUPERFICIE DE OCUPACIÓN PERMANENTE (m^2)
- SUPERFICIE DE SERVIDUMBRE LINEA ELECTRICA (m^2)
- SUPERFICIE DE OCUPACIÓN TEMPORAL LINEA ELECTRICA (m^2)
- LÍMITE DE PARCELA
- LÍMITE DE SUBPARCELA

001 – 014 – 00135 – 0
MUNICIPIO – POLIGONO – PARCELA – SUBPARCELA

PROMOTOR:	TITULO DEL PROYECTO:	CONSULTOR: EL INGENIERO AGRONOMO	ESCALA:	FECHA:	DESIGNACIÓN:	Nº DE PLANO:
C.R. DE SANTA ANA	PROYECTO DE MODERNIZACIÓN DEL REGADÍO DE LA COMUNIDAD DE REGANTES SANTA ANA (HUESCA)	Fdo. DANIEL CAMEO MORENO Cingral CONSULTORA DE INGENIERÍA	1 : 2.000 LÍNEAS GRÁFICAS	MAYO DE 2022 REFERENCIA: 20-013	RED DE RIEGO PLANTA GENERAL DE REDES	01 Nº DE HOJA: 54 de 93

LEYENDA

- SUPERFICIE DE SERVIDUMBRE TEMPORAL (m^2)
- SUPERFICIE DE OCUPACIÓN TEMPORAL (m2)
- SUPERFICIE DE OCUPACIÓN PERMANENTE (m^2)
- SUPERFICIE DE SERVIDUMBRE LINEA ELECTRICA (m^2)
- SUPERFICIE DE OCUPACIÓN TEMPORAL LINEA ELECTRICA (m^2)
- LÍMITE DE PARCELA
- LÍMITE DE SUBPARCELA

001 – 014 – 00135 – 0
MUNICIPIO – POLIGONO – PARCELA – SUBPARCELA

PROMOTOR:	TITULO DEL PROYECTO:	CONSULTOR: EL INGENIERO AGRONOMO	ESCALA:	FECHA:	DESIGNACIÓN:	Nº DE PLANO:
C.R. DE SANTA ANA	PROYECTO DE MODERNIZACIÓN DEL REGADÍO DE LA COMUNIDAD DE REGANTES SANTA ANA (HUESCA)	Fdo. DANIEL CAMECO MORENO Clngral CONSULTORA DE INGENIERÍA	1 : 2.000 0 10 20 30 40 m LINEAS GRÁFICAS	MAYO DE 2022 REFERENCIA: 20-013	RED DE RIEGO PLANTA GENERAL DE REDES	01 Nº DE HOJA: 55 de 93

LEYENDA

- SUPERFICIE DE SERVIDUMBRE TEMPORAL (m^2)
- SUPERFICIE DE OCUPACIÓN TEMPORAL (m2)
- SUPERFICIE DE OCUPACIÓN PERMANENTE (m^2)
- SUPERFICIE DE SERVIDUMBRE LINEA ELECTRICA (m^2)
- SUPERFICIE DE OCUPACIÓN TEMPORAL LINEA ELECTRICA (m^2)
- LÍMITE DE PARCELA
- LÍMITE DE SUBPARCELA

001 – 014 – 00135 – 0 (MUNICIPIO – POLIGONO – PARCELA – SUBPARCELA)

PROMOTOR:	TITULO DEL PROYECTO:	CONSULTOR:	ESCALA:	FECHA:	DESIGNACIÓN:	Nº DE PLANO:
C.R. DE SANTA ANA	PROYECTO DE MODERNIZACIÓN DEL REGADÍO DE LA COMUNIDAD DE REGANTES SANTA ANA (HUESCA)	EL INGENIERO AGRONOMO Fdo: DANIEL CAMEO MORENO Cingral CONSULTORA DE INGENIERÍA	1 : 2.000 LINEAS GRÁFICAS	MAYO DE 2022 REFERENCIA: 20-013	RED DE RIEGO PLANTA GENERAL DE REDES	01 Nº DE HOJA: 56 de 93

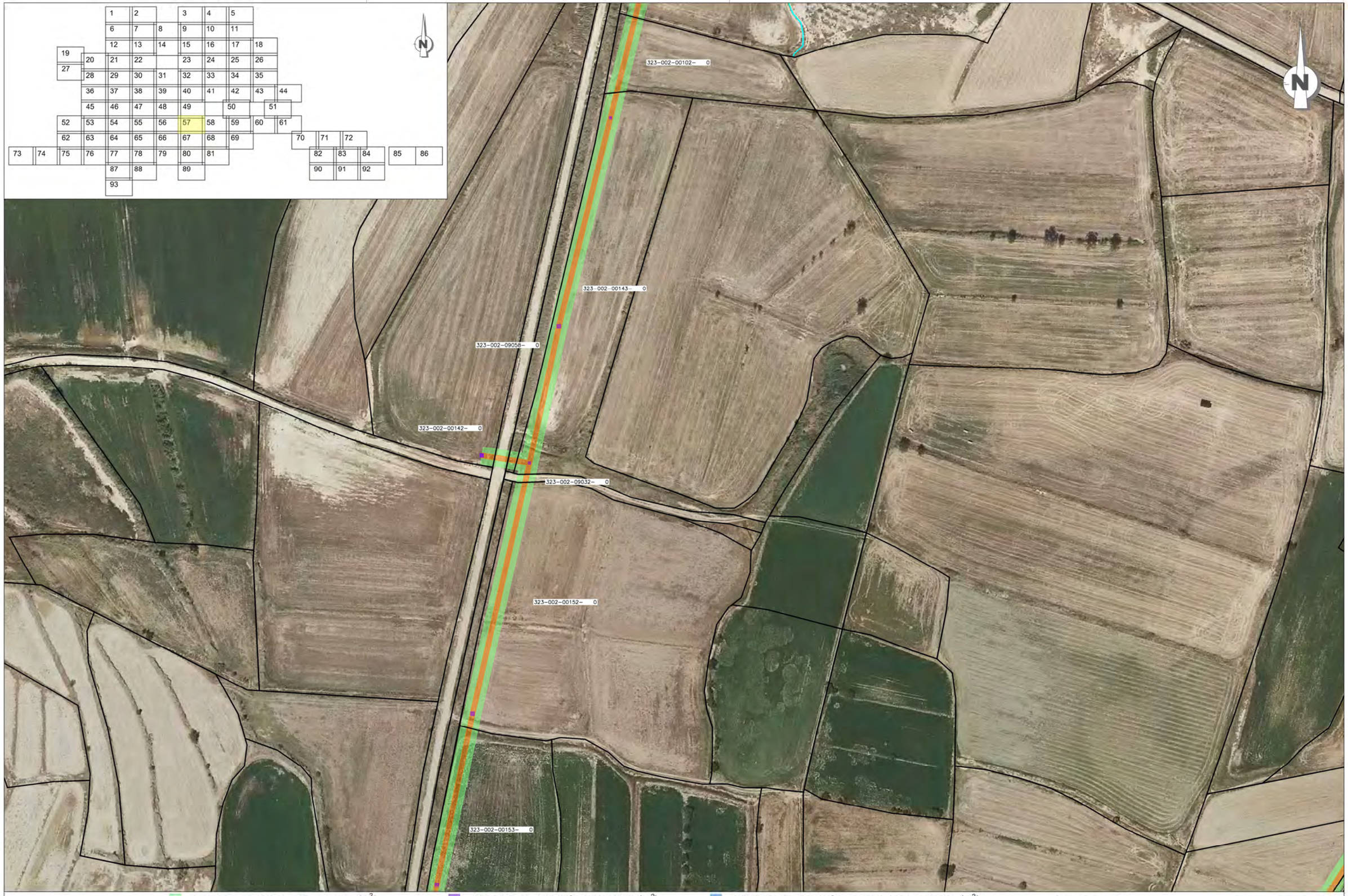

LEYENDA

- SUPERFICIE DE SERVIDUMBRE TEMPORAL (m^2)
- SUPERFICIE DE OCUPACIÓN TEMPORAL (m2)
- SUPERFICIE DE OCUPACIÓN PERMANENTE (m^2)
- SUPERFICIE DE SERVIDUMBRE LINEA ELECTRICA (m^2)
- SUPERFICIE DE OCUPACIÓN TEMPORAL LINEA ELECTRICA (m^2)
- LÍMITE DE PARCELA
- LÍMITE DE SUBPARCELA

001 – 014 – 00135 – 0
MUNICIPIO – POLIGONO – PARCELA – SUBPARCELA

PROMOTOR:	TITULO DEL PROYECTO:	CONSULTOR: EL INGENIERO AGRONOMO	ESCALA:	FECHA:	DESIGNACIÓN:	Nº DE PLANO:
C.R. DE SANTA ANA	PROYECTO DE MODERNIZACIÓN DEL REGADÍO DE LA COMUNIDAD DE REGANTES SANTA ANA (HUESCA)	Fdo: DANIEL CAMEO MORENO — Cingral Consultoría de Ingeniería	1 : 2.000 (0 10 20 30 40 m)	MAYO DE 2022	RED DE RIEGO PLANTA GENERAL DE REDES	01
			LÍNEAS / GRÁFICAS	REFERENCIA: 20-013		Nº DE HOJA: 57 de 93

LEYENDA

- SUPERFICIE DE SERVIDUMBRE TEMPORAL (m^2)
- SUPERFICIE DE OCUPACIÓN TEMPORAL (m2)
- SUPERFICIE DE OCUPACIÓN PERMANENTE (m^2)
- SUPERFICIE DE SERVIDUMBRE LINEA ELECTRICA (m^2)
- SUPERFICIE DE OCUPACIÓN TEMPORAL LINEA ELECTRICA (m^2)
- LÍMITE DE PARCELA
- LÍMITE DE SUBPARCELA

001 – 014 – 00135 – 0
MUNICIPIO – POLIGONO – PARCELA – SUBPARCELA

PROMOTOR:	TITULO DEL PROYECTO:	CONSULTOR:	ESCALA:	FECHA:	DESIGNACIÓN:	Nº DE PLANO:
C.R. DE SANTA ANA	PROYECTO DE MODERNIZACIÓN DEL REGADÍO DE LA COMUNIDAD DE REGANTES SANTA ANA (HUESCA)	EL INGENIERO AGRONOMO Fdo: DANIEL CAMEO MORENO Clngral CONSULTORA DE INGENIERÍA	1 : 2.000 0 10 20 30 40 m LINEAS GRÁFICAS	MAYO DE 2022 REFERENCIA: 20-013	RED DE RIEGO PLANTA GENERAL DE REDES	01 Nº DE HOJA: 58 de 93

LEYENDA

- SUPERFICIE DE SERVIDUMBRE TEMPORAL (m^2)
- SUPERFICIE DE OCUPACIÓN TEMPORAL (m2)
- SUPERFICIE DE OCUPACIÓN PERMANENTE (m^2)
- SUPERFICIE DE SERVIDUMBRE LINEA ELECTRICA (m^2)
- SUPERFICIE DE OCUPACIÓN TEMPORAL LINEA ELECTRICA (m^2)
- LÍMITE DE PARCELA
- LÍMITE DE SUBPARCELA

001 – 014 – 00135 – 0 (MUNICIPIO, POLIGONO, PARCELA, SUBPARCELA)

PROMOTOR:	TITULO DEL PROYECTO:	CONSULTOR:	ESCALA:	FECHA:	DESIGNACIÓN:	Nº DE PLANO:
C.R. DE SANTA ANA	PROYECTO DE MODERNIZACIÓN DEL REGADÍO DE LA COMUNIDAD DE REGANTES SANTA ANA (HUESCA)	EL INGENIERO AGRONOMO Fdo: DANIEL CAMEO MORENO Cingral CONSULTORA DE INGENIERÍA	1 : 2.000 0 10 20 30 40 m LINEAS GRÁFICAS	MAYO DE 2022 REFERENCIA: 20-013	RED DE RIEGO PLANTA GENERAL DE REDES	01 Nº DE HOJA: 59 de 93

LEYENDA

- SUPERFICIE DE SERVIDUMBRE TEMPORAL (m^2)
- SUPERFICIE DE OCUPACIÓN TEMPORAL (m2)
- SUPERFICIE DE OCUPACIÓN PERMANENTE (m^2)
- SUPERFICIE DE SERVIDUMBRE LINEA ELECTRICA (m^2)
- SUPERFICIE DE OCUPACIÓN TEMPORAL LINEA ELECTRICA (m^2)
- LÍMITE DE PARCELA
- LÍMITE DE SUBPARCELA

001 – 014 – 00135 – 0
MUNICIPIO – POLIGONO – PARCELA – SUBPARCELA

PROMOTOR:	TITULO DEL PROYECTO:	CONSULTOR: EL INGENIERO AGRONOMO	ESCALA:	FECHA:	DESIGNACIÓN:	Nº DE PLANO:
C.R. DE SANTA ANA	PROYECTO DE MODERNIZACIÓN DEL REGADÍO DE LA COMUNIDAD DE REGANTES SANTA ANA (HUESCA)	Fdo: DANIEL CAMEO MORENO — Cingral Consultores de Ingeniería	1 : 2.000 (0 10 20 30 40 m)	MAYO DE 2022	RED DE RIEGO PLANTA GENERAL DE REDES	01
			LÍNEAS / GRÁFICAS	REFERENCIA: 20-013		Nº DE HOJA: 60 de 93

LEYENDA

- SUPERFICIE DE SERVIDUMBRE TEMPORAL (m^2)
- SUPERFICIE DE OCUPACIÓN TEMPORAL (m2)
- SUPERFICIE DE OCUPACIÓN PERMANENTE (m^2)
- SUPERFICIE DE SERVIDUMBRE LINEA ELECTRICA (m^2)
- SUPERFICIE DE OCUPACIÓN TEMPORAL LINEA ELECTRICA (m^2)
- LÍMITE DE PARCELA
- LÍMITE DE SUBPARCELA

001 – 014 – 00135 – 0
MUNICIPIO – POLIGONO – PARCELA – SUBPARCELA

PROMOTOR:	TITULO DEL PROYECTO:	CONSULTOR:	ESCALA:	FECHA:	DESIGNACIÓN:	Nº DE PLANO:
C.R. DE SANTA ANA	PROYECTO DE MODERNIZACIÓN DEL REGADÍO DE LA COMUNIDAD DE REGANTES SANTA ANA (HUESCA)	EL INGENIERO AGRONOMO Fdo: DANIEL CAMECI MORENO Clngral CONSULTORA DE INGENIERÍA	1 : 2.000 0 10 20 30 40 m LINEAL GRÁFICAS	MAYO DE 2022 REFERENCIA: 20-013	RED DE RIEGO PLANTA GENERAL DE REDES	01 Nº DE HOJA: 61 de 93

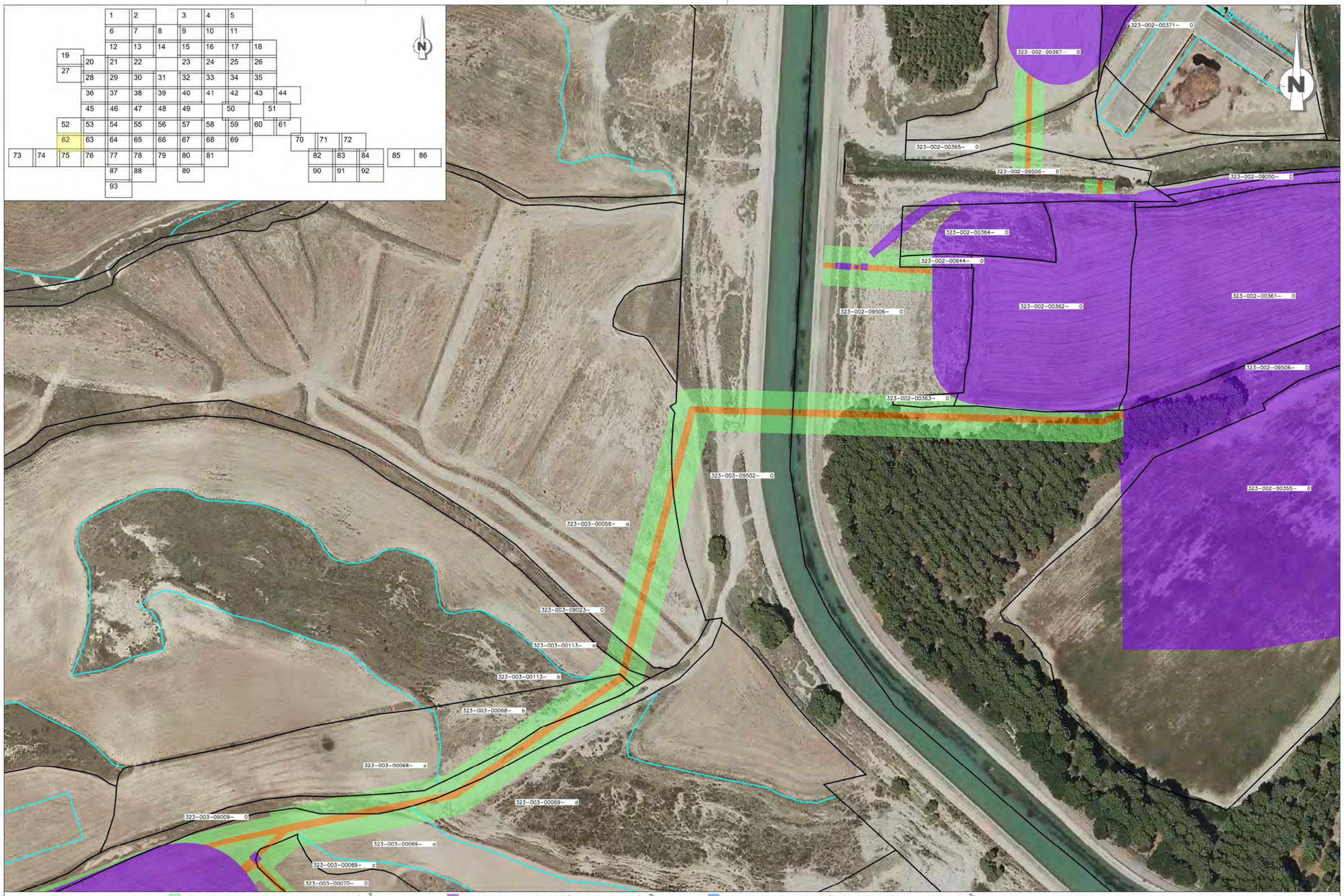

LEYENDA

- SUPERFICIE DE SERVIDUMBRE TEMPORAL (m^2)
- SUPERFICIE DE OCUPACIÓN TEMPORAL (m2)
- SUPERFICIE DE OCUPACIÓN PERMANENTE (m^2)
- SUPERFICIE DE SERVIDUMBRE LINEA ELECTRICA (m^2)
- SUPERFICIE DE OCUPACIÓN TEMPORAL LINEA ELECTRICA (m^2)
- LÍMITE DE PARCELA
- LÍMITE DE SUBPARCELA

001 – 014 – 00135 – 0
MUNICIPIO — POLIGONO — PARCELA — SUBPARCELA

PROMOTOR:	TITULO DEL PROYECTO:	CONSULTOR:	ESCALA:	FECHA:	DESIGNACIÓN:	Nº DE PLANO:
C.R. DE SANTA ANA	PROYECTO DE MODERNIZACIÓN DEL REGADÍO DE LA COMUNIDAD DE REGANTES SANTA ANA (HUESCA)	EL INGENIERO AGRONOMO Fdo: DANIEL CAMEO MORENO Clngral CONSULTORA de INGENIERÍA	1 : 2.000 0 10 20 30 40 m LÍNEA AS CRÁFICAS	MAYO DE 2022 REFERENCIA: 20-013	RED DE RIEGO PLANTA GENERAL DE REDES	01 Nº DE HOJA: 62 de 93

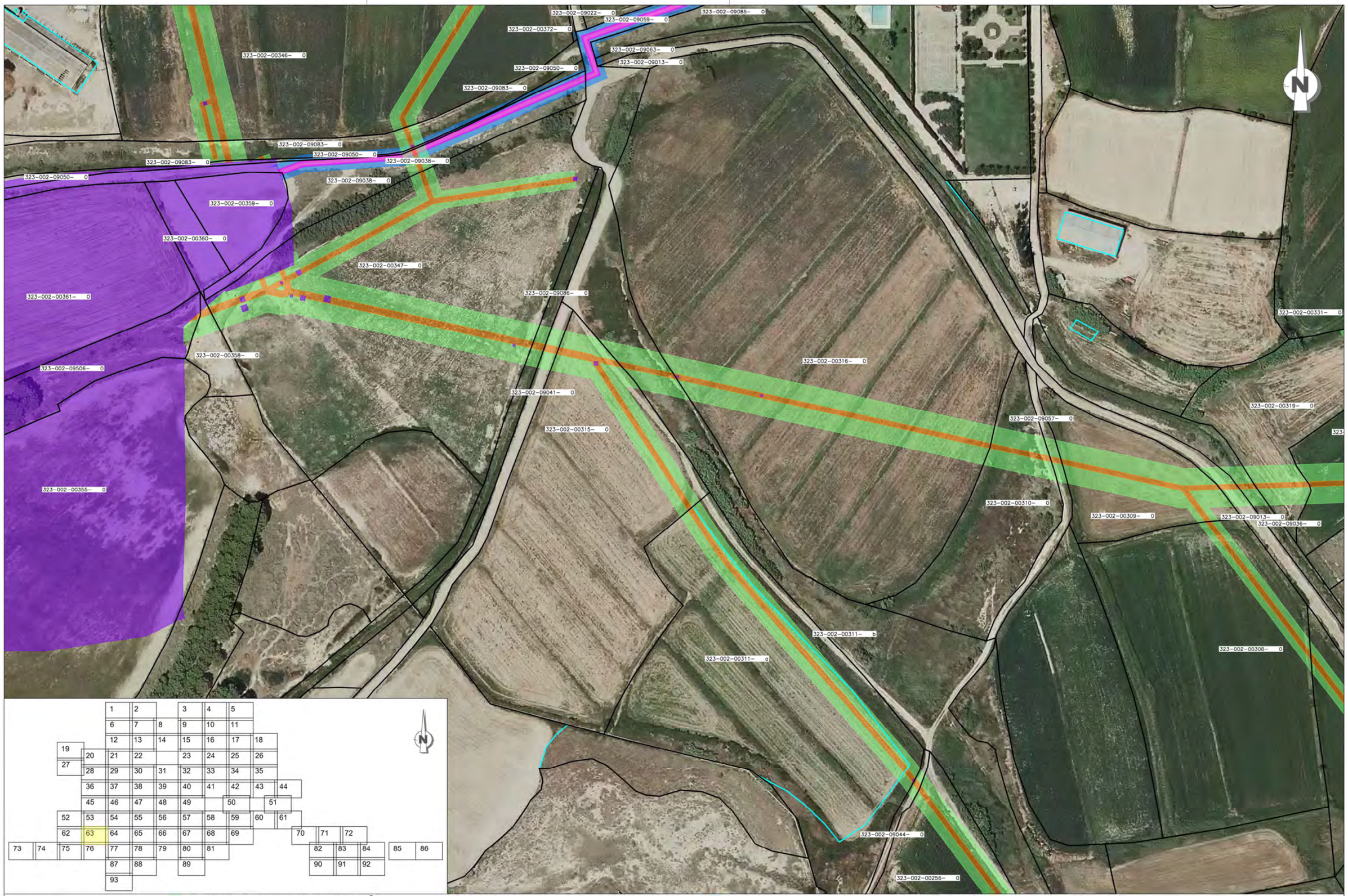

LEYENDA

- SUPERFICIE DE SERVIDUMBRE TEMPORAL (m^2)
- SUPERFICIE DE OCUPACIÓN TEMPORAL (m2)
- SUPERFICIE DE OCUPACIÓN PERMANENTE (m^2)
- SUPERFICIE DE SERVIDUMBRE LINEA ELECTRICA (m^2)
- SUPERFICIE DE OCUPACIÓN TEMPORAL LINEA ELECTRICA (m^2)
- LÍMITE DE PARCELA
- LÍMITE DE SUBPARCELA

001 – 014 – 00135 – 0
MUNICIPIO – POLIGONO – PARCELA – SUBPARCELA

PROMOTOR:	TITULO DEL PROYECTO:	CONSULTOR: EL INGENIERO AGRONOMO	ESCALA:	FECHA:	DESIGNACIÓN:	Nº DE PLANO:
C.R. DE SANTA ANA	PROYECTO DE MODERNIZACIÓN DEL REGADÍO DE LA COMUNIDAD DE REGANTES SANTA ANA (HUESCA)	Fdo: DANIEL CAMEO MORENO Clngral CONSULTORA DE INGENIERÍA	1 : 2.000 0 10 20 30 40 m LINÉAS / GRÁFICAS	MAYO DE 2022 REFERENCIA: 20-013	RED DE RIEGO PLANTA GENERAL DE REDES	01 Nº DE HOJA: 63 de 93

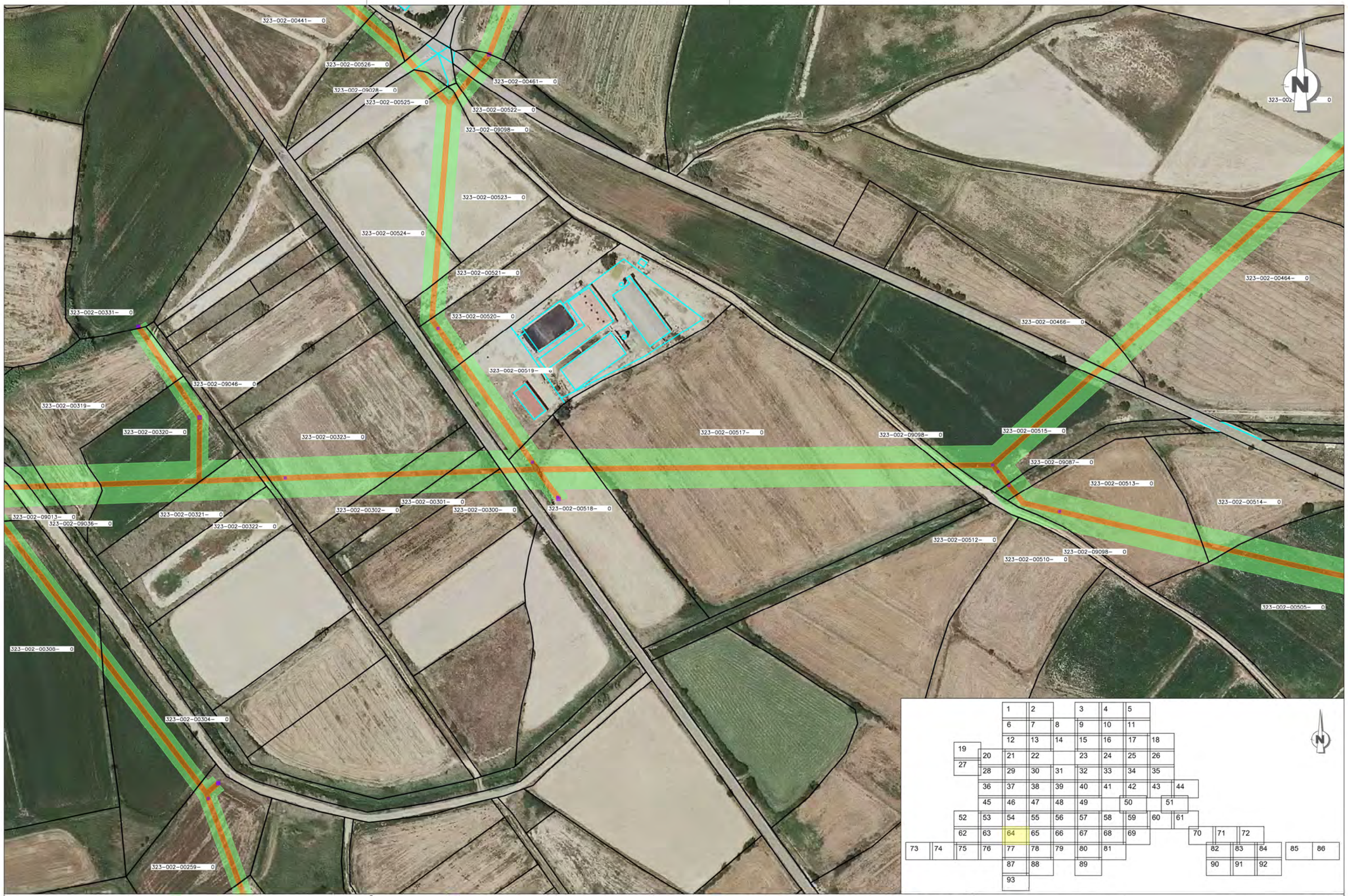

LEYENDA

- SUPERFICIE DE SERVIDUMBRE TEMPORAL (m^2)
- SUPERFICIE DE OCUPACIÓN TEMPORAL (m2)
- SUPERFICIE DE OCUPACIÓN PERMANENTE (m^2)
- SUPERFICIE DE SERVIDUMBRE LINEA ELECTRICA (m^2)
- SUPERFICIE DE OCUPACIÓN TEMPORAL LINEA ELECTRICA (m^2)
- LÍMITE DE PARCELA
- LÍMITE DE SUBPARCELA

001 – 014 – 00135 – 0
MUNICIPIO – POLIGONO – PARCELA – SUBPARCELA

PROMOTOR:	TITULO DEL PROYECTO:	CONSULTOR:	ESCALA:	FECHA:	DESIGNACIÓN:	Nº DE PLANO:
C.R. DE SANTA ANA	PROYECTO DE MODERNIZACIÓN DEL REGADÍO DE LA COMUNIDAD DE REGANTES SANTA ANA (HUESCA)	EL INGENIERO AGRONOMO Fdo: DANIEL CAMEO MORENO Clngral CONSULTORA DE INGENIERÍA	1 : 2.000 0 10 20 30 40 m LINEAS GRÁFICAS	MAYO DE 2022 REFERENCIA: 20-013	RED DE RIEGO PLANTA GENERAL DE REDES	01 Nº DE HOJA: 64 de 93

LEYENDA

- SUPERFICIE DE SERVIDUMBRE TEMPORAL (m^2)
- SUPERFICIE DE OCUPACIÓN TEMPORAL (m2)
- SUPERFICIE DE OCUPACIÓN PERMANENTE (m^2)
- SUPERFICIE DE SERVIDUMBRE LINEA ELECTRICA (m^2)
- SUPERFICIE DE OCUPACIÓN TEMPORAL LINEA ELECTRICA (m^2)
- LÍMITE DE PARCELA
- LÍMITE DE SUBPARCELA

001 – 014 – 00135 – 0
MUNICIPIO – POLIGONO – PARCELA – SUBPARCELA

PROMOTOR:	TITULO DEL PROYECTO:	CONSULTOR: EL INGENIERO AGRONOMO	ESCALA:	FECHA:	DESIGNACIÓN:	Nº DE PLANO:
C.R. DE SANTA ANA	PROYECTO DE MODERNIZACIÓN DEL REGADÍO DE LA COMUNIDAD DE REGANTES SANTA ANA (HUESCA)	Fdo. DANIEL CAMEO MORENO Clngral CONSULTORA DE INGENIERÍA	1 : 2.000 0 10 20 30 40 m LINEAS / GRÁFICAS	MAYO DE 2022 REFERENCIA: 20-013	RED DE RIEGO PLANTA GENERAL DE REDES	01 Nº DE HOJA: 65 de 93

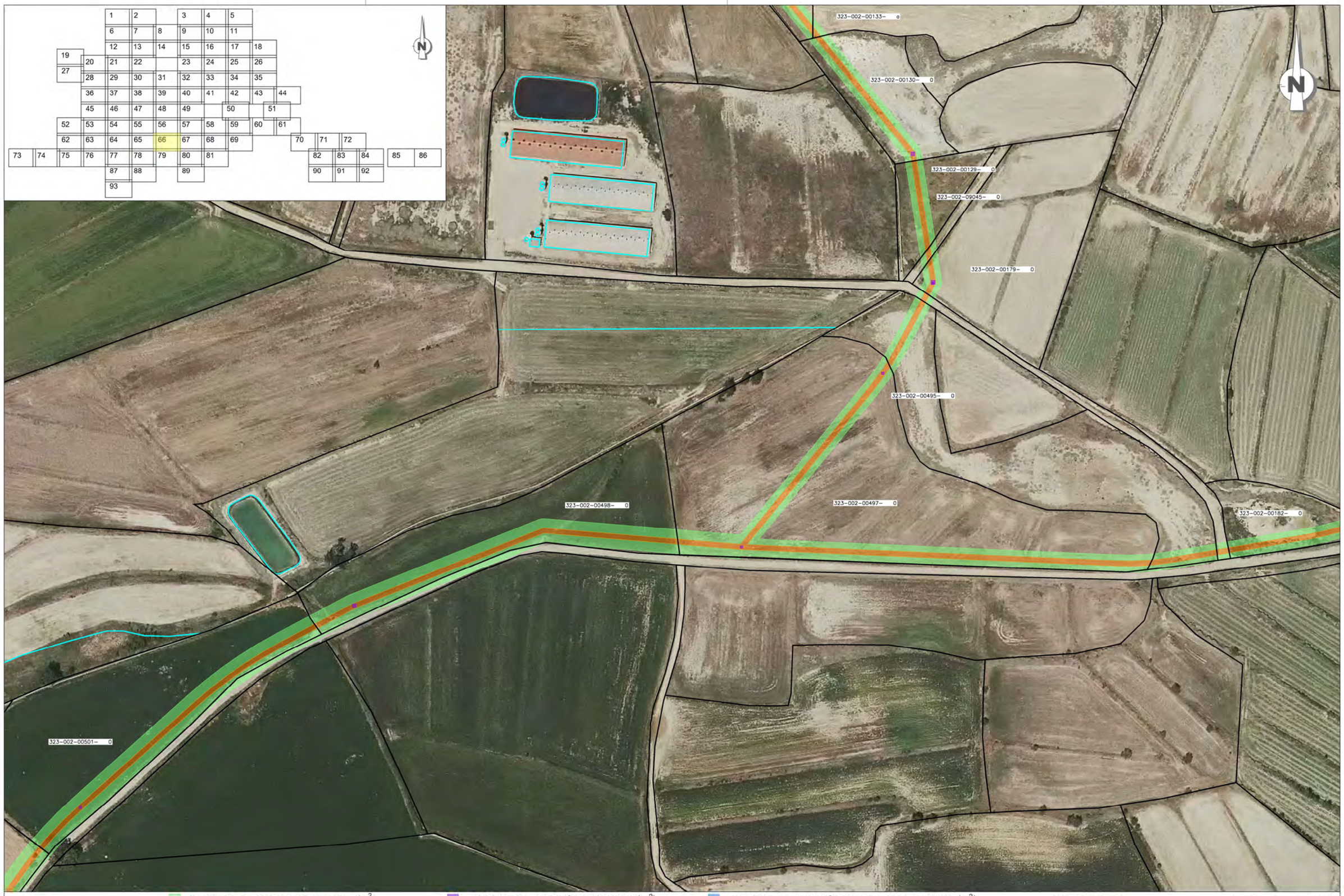

LEYENDA

- SUPERFICIE DE SERVIDUMBRE TEMPORAL (m^2)
- SUPERFICIE DE OCUPACIÓN TEMPORAL (m2)
- SUPERFICIE DE OCUPACIÓN PERMANENTE (m^2)
- SUPERFICIE DE SERVIDUMBRE LINEA ELECTRICA (m^2)
- SUPERFICIE DE OCUPACIÓN TEMPORAL LINEA ELECTRICA (m^2)
- LÍMITE DE PARCELA
- LÍMITE DE SUBPARCELA

001 – 014 – 00135 – 0
MUNICIPIO – POLIGONO – PARCELA – SUBPARCELA

PROMOTOR:	TITULO DEL PROYECTO:	CONSULTOR: EL INGENIERO AGRONOMO	ESCALA:	FECHA:	DESIGNACIÓN:	Nº DE PLANO:
C.R. DE SANTA ANA	PROYECTO DE MODERNIZACIÓN DEL REGADÍO DE LA COMUNIDAD DE REGANTES SANTA ANA (HUESCA)	Fdo: DANIEL CAMECI MORENO Clngral CONSULTORA DE INGENIERÍA	1 : 2.000 0 10 20 30 40 m LINEAS / GRÁFICAS	MAYO DE 2022 REFERENCIA: 20-013	RED DE RIEGO PLANTA GENERAL DE REDES	01 Nº DE HOJA: 66 de 93

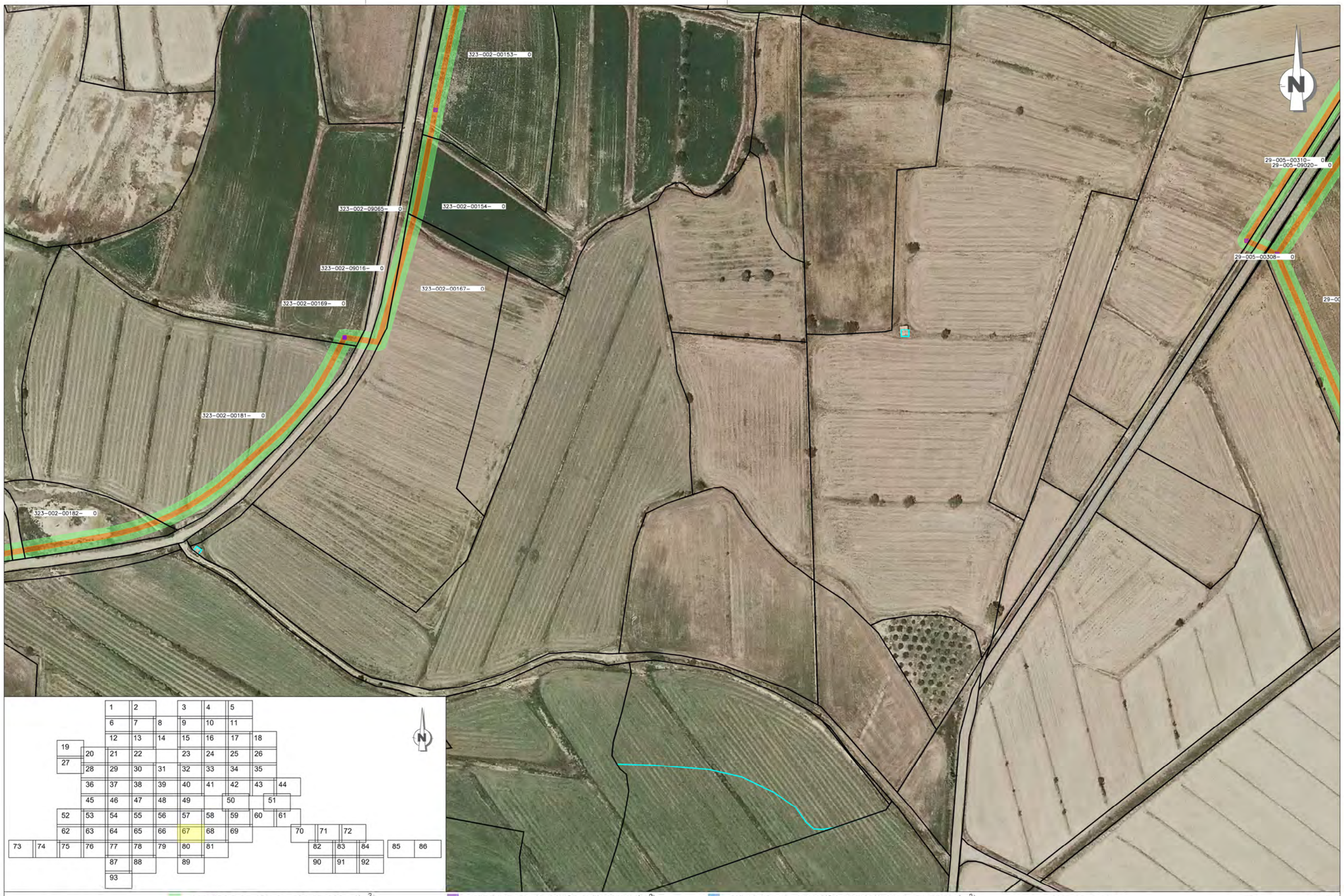

LEYENDA

- SUPERFICIE DE SERVIDUMBRE TEMPORAL (m^2)
- SUPERFICIE DE OCUPACIÓN TEMPORAL (m2)
- SUPERFICIE DE OCUPACIÓN PERMANENTE (m^2)
- SUPERFICIE DE SERVIDUMBRE LINEA ELECTRICA (m^2)
- SUPERFICIE DE OCUPACIÓN TEMPORAL LINEA ELECTRICA (m^2)
- LÍMITE DE PARCELA
- LÍMITE DE SUBPARCELA

001 – 014 – 00135 – 0 (MUNICIPIO – POLIGONO – PARCELA – SUBPARCELA)

PROMOTOR:	TITULO DEL PROYECTO:	CONSULTOR:	ESCALA:	FECHA:	DESIGNACIÓN:	Nº DE PLANO:
C.R. DE SANTA ANA	PROYECTO DE MODERNIZACIÓN DEL REGADÍO DE LA COMUNIDAD DE REGANTES SANTA ANA (HUESCA)	EL INGENIERO AGRONOMO Fdo. DANIEL CAMEO MORENO Cingral CONSULTORA DE INGENIERÍA	1 : 2.000 LINEAS GRÁFICAS	MAYO DE 2022 REFERENCIA: 20-013	RED DE RIEGO PLANTA GENERAL DE REDES	01 Nº DE HOJA: 67 de 93

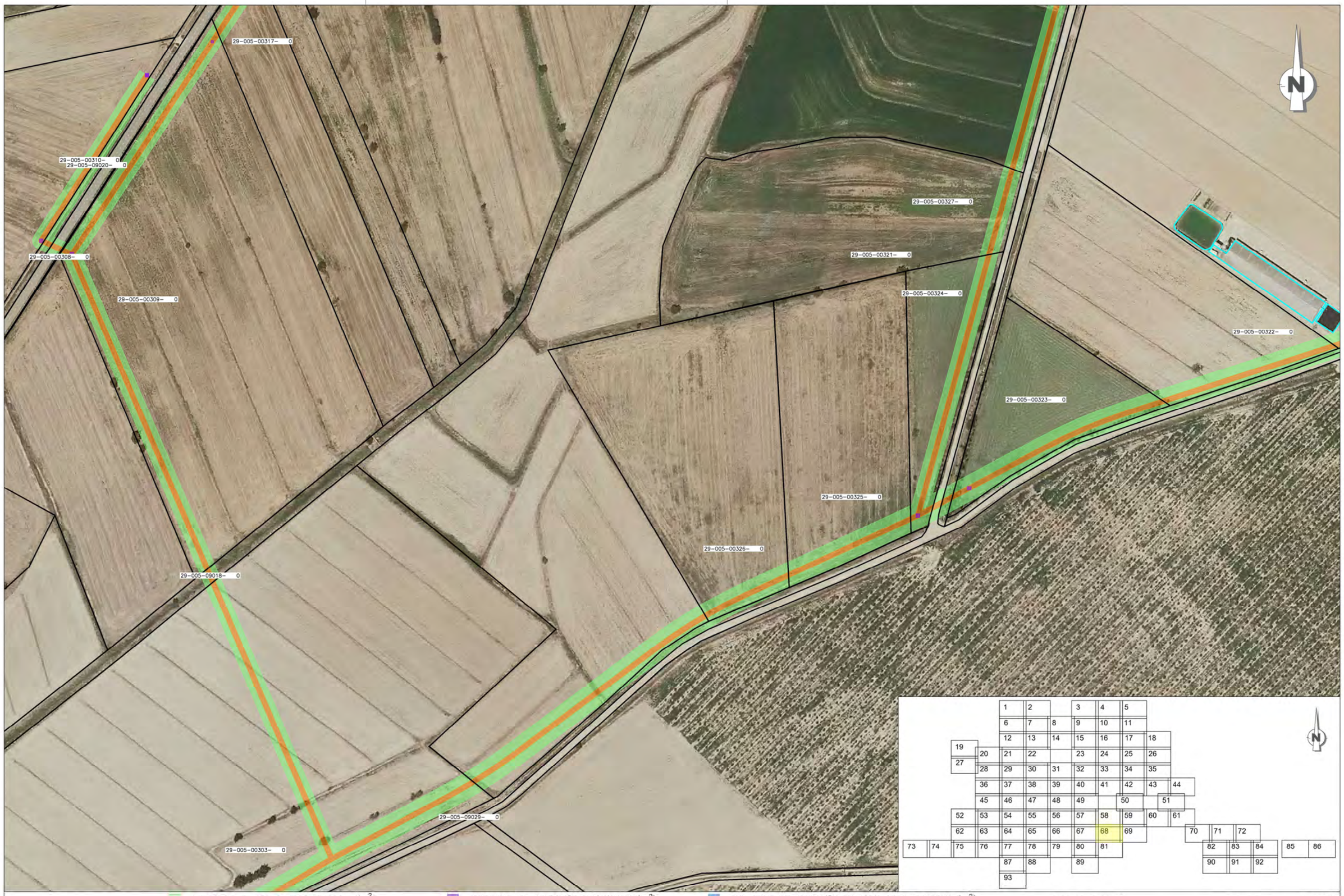

LEYENDA

- SUPERFICIE DE SERVIDUMBRE TEMPORAL (m^2)
- SUPERFICIE DE OCUPACIÓN TEMPORAL (m2)
- SUPERFICIE DE OCUPACIÓN PERMANENTE (m^2)
- SUPERFICIE DE SERVIDUMBRE LINEA ELECTRICA (m^2)
- SUPERFICIE DE OCUPACIÓN TEMPORAL LINEA ELECTRICA (m^2)
- LÍMITE DE PARCELA
- LÍMITE DE SUBPARCELA

001 – 014 – 00135 – 0 (MUNICIPIO – POLIGONO – PARCELA – SUBPARCELA)

PROMOTOR:	TITULO DEL PROYECTO:	CONSULTOR: EL INGENIERO AGRONOMO	ESCALA:	FECHA:	DESIGNACIÓN:	Nº DE PLANO:
C.R. DE SANTA ANA	PROYECTO DE MODERNIZACIÓN DEL REGADÍO DE LA COMUNIDAD DE REGANTES SANTA ANA (HUESCA)	Fdo. DANIEL CAMEO MORENO Cingral CONSULTORA DE INGENIERÍA	1 : 2.000 LINEAS GRÁFICAS	MAYO DE 2022 REFERENCIA: 20-013	RED DE RIEGO PLANTA GENERAL DE REDES	01 Nº DE HOJA: 68 de 93

LEYENDA

- SUPERFICIE DE SERVIDUMBRE TEMPORAL (m^2)
- SUPERFICIE DE OCUPACIÓN TEMPORAL (m2)
- SUPERFICIE DE OCUPACIÓN PERMANENTE (m^2)
- SUPERFICIE DE SERVIDUMBRE LINEA ELECTRICA (m^2)
- SUPERFICIE DE OCUPACIÓN TEMPORAL LINEA ELECTRICA (m^2)
- LÍMITE DE PARCELA
- LÍMITE DE SUBPARCELA

001 – 014 – 00135 – 0
MUNICIPIO – POLIGONO – PARCELA – SUBPARCELA

PROMOTOR:	TITULO DEL PROYECTO:	CONSULTOR:	ESCALA:	FECHA:	DESIGNACIÓN:	Nº DE PLANO:
C.R. DE SANTA ANA	PROYECTO DE MODERNIZACIÓN DEL REGADÍO DE LA COMUNIDAD DE REGANTES SANTA ANA (HUESCA)	EL INGENIERO AGRONOMO Fdo: DANIEL CAMECI MORENO Clngral CONSULTORA DE INGENIERÍA	1 : 2.000 0 10 20 30 40 m LÍNEAS GRÁFICAS	MAYO DE 2022 REFERENCIA: 20-013	RED DE RIEGO PLANTA GENERAL DE REDES	01 Nº DE HOJA: 69 de 93

LEYENDA

- SUPERFICIE DE SERVIDUMBRE TEMPORAL (m^2)
- SUPERFICIE DE OCUPACIÓN TEMPORAL (m2)
- SUPERFICIE DE OCUPACIÓN PERMANENTE (m^2)
- SUPERFICIE DE SERVIDUMBRE LINEA ELECTRICA (m^2)
- SUPERFICIE DE OCUPACIÓN TEMPORAL LINEA ELECTRICA (m^2)
- LÍMITE DE PARCELA
- LÍMITE DE SUBPARCELA

001 – 014 – 00135 – 0
MUNICIPIO – POLIGONO – PARCELA – SUBPARCELA

PROMOTOR:	TITULO DEL PROYECTO:	CONSULTOR: EL INGENIERO AGRONOMO	ESCALA:	FECHA:	DESIGNACIÓN:	Nº DE PLANO:
C.R. DE SANTA ANA	PROYECTO DE MODERNIZACIÓN DEL REGADÍO DE LA COMUNIDAD DE REGANTES SANTA ANA (HUESCA)	Fdo: DANIEL CAMEO MORENO Clngral CONSULTORA DE INGENIERÍA	1 : 2.000 0 10 20 30 40 m LINEAS / GRÁFICAS	MAYO DE 2022 REFERENCIA: 20-013	RED DE RIEGO PLANTA GENERAL DE REDES	01 Nº DE HOJA: 70 de 93

LEYENDA

- SUPERFICIE DE SERVIDUMBRE TEMPORAL (m^2)
- SUPERFICIE DE OCUPACIÓN TEMPORAL (m2)
- SUPERFICIE DE OCUPACIÓN PERMANENTE (m^2)
- SUPERFICIE DE SERVIDUMBRE LINEA ELECTRICA (m^2)
- SUPERFICIE DE OCUPACIÓN TEMPORAL LINEA ELECTRICA (m^2)
- LÍMITE DE PARCELA
- LÍMITE DE SUBPARCELA

001 – 014 – 00135 – 0
MUNICIPIO – POLIGONO – PARCELA – SUBPARCELA

PROMOTOR:	TITULO DEL PROYECTO:	CONSULTOR:	ESCALA:	FECHA:	DESIGNACIÓN:	Nº DE PLANO:
C.R. DE SANTA ANA	PROYECTO DE MODERNIZACIÓN DEL REGADÍO DE LA COMUNIDAD DE REGANTES SANTA ANA (HUESCA)	EL INGENIERO AGRONOMO Fdo: DANIEL CAMEO MORENO Clngral CONSULTORA DE INGENIERÍA	1 : 2.000 LÍNEA A3	MAYO DE 2022 REFERENCIA: 20-013	RED DE RIEGO PLANTA GENERAL DE REDES	01 Nº DE HOJA: 71 de 93

LEYENDA

- SUPERFICIE DE SERVIDUMBRE TEMPORAL (m^2)
- SUPERFICIE DE OCUPACIÓN TEMPORAL (m2)
- SUPERFICIE DE OCUPACIÓN PERMANENTE (m^2)
- SUPERFICIE DE SERVIDUMBRE LINEA ELECTRICA (m^2)
- SUPERFICIE DE OCUPACIÓN TEMPORAL LINEA ELECTRICA (m^2)
- LÍMITE DE PARCELA
- LÍMITE DE SUBPARCELA

001 – 014 – 00135 – 0 (MUNICIPIO – POLIGONO – PARCELA – SUBPARCELA)

PROMOTOR:	TITULO DEL PROYECTO:	CONSULTOR:	ESCALA:	FECHA:	DESIGNACIÓN:	Nº DE PLANO:
C.R. DE SANTA ANA	PROYECTO DE MODERNIZACIÓN DEL REGADÍO DE LA COMUNIDAD DE REGANTES SANTA ANA (HUESCA)	EL INGENIERO AGRONOMO Fdo. DANIEL CAMEO MORENO Cingral CONSULTORA DE INGENIERÍA	1 : 2.000 LINEAS GRÁFICAS	MAYO DE 2022 REFERENCIA: 20-013	RED DE RIEGO PLANTA GENERAL DE REDES	01 Nº DE HOJA: 72 de 93

LEYENDA

- SUPERFICIE DE SERVIDUMBRE TEMPORAL (m^2)
- SUPERFICIE DE OCUPACIÓN TEMPORAL (m2)
- SUPERFICIE DE OCUPACIÓN PERMANENTE (m^2)
- SUPERFICIE DE SERVIDUMBRE LINEA ELECTRICA (m^2)
- SUPERFICIE DE OCUPACIÓN TEMPORAL LINEA ELECTRICA (m^2)
- LÍMITE DE PARCELA
- LÍMITE DE SUBPARCELA

001 – 014 – 00135 – 0
MUNICIPIO – POLIGONO – PARCELA – SUBPARCELA

PROMOTOR:	TITULO DEL PROYECTO:	CONSULTOR:	ESCALA:	FECHA:	DESIGNACIÓN:	Nº DE PLANO:
C.R. DE SANTA ANA	PROYECTO DE MODERNIZACIÓN DEL REGADÍO DE LA COMUNIDAD DE REGANTES SANTA ANA (HUESCA)	EL INGENIERO AGRONOMO Fdo: DANIEL CAMECI MORENO Clngral CONSULTORA DE INGENIERÍA	1 : 2.000 0 10 20 30 40 m LINEAS GRÁFICAS	MAYO DE 2022 REFERENCIA: 20-013	RED DE RIEGO PLANTA GENERAL DE REDES	01 Nº DE HOJA: 73 de 93

LEYENDA

- SUPERFICIE DE SERVIDUMBRE TEMPORAL (m^2)
- SUPERFICIE DE OCUPACIÓN TEMPORAL (m2)
- SUPERFICIE DE OCUPACIÓN PERMANENTE (m^2)
- SUPERFICIE DE SERVIDUMBRE LINEA ELECTRICA (m^2)
- SUPERFICIE DE OCUPACIÓN TEMPORAL LINEA ELECTRICA (m^2)
- LÍMITE DE PARCELA
- LÍMITE DE SUBPARCELA

001 – 014 – 00135 – 0
MUNICIPIO – POLIGONO – PARCELA – SUBPARCELA

PROMOTOR:	TITULO DEL PROYECTO:	CONSULTOR:	ESCALA:	FECHA:	DESIGNACIÓN:	Nº DE PLANO:
C.R. DE SANTA ANA	PROYECTO DE MODERNIZACIÓN DEL REGADÍO DE LA COMUNIDAD DE REGANTES SANTA ANA (HUESCA)	EL INGENIERO AGRONOMO Fdo: DANIEL CAMEO MORENO Clngral consultoría de ingeniería	1 : 2.000 0 10 20 30 40 m LÍNEA A3 CRÁFICAS	MAYO DE 2022 REFERENCIA: 20-013	RED DE RIEGO PLANTA GENERAL DE REDES	01 Nº DE HOJA: 74 de 93

LEYENDA

- SUPERFICIE DE SERVIDUMBRE TEMPORAL (m^2)
- SUPERFICIE DE OCUPACIÓN TEMPORAL (m2)
- SUPERFICIE DE OCUPACIÓN PERMANENTE (m^2)
- SUPERFICIE DE SERVIDUMBRE LINEA ELECTRICA (m^2)
- SUPERFICIE DE OCUPACIÓN TEMPORAL LINEA ELECTRICA (m^2)
- LÍMITE DE PARCELA
- LÍMITE DE SUBPARCELA

001 – 014 – 00135 – 0
MUNICIPIO – POLIGONO – PARCELA – SUBPARCELA

PROMOTOR:	TITULO DEL PROYECTO:	CONSULTOR: EL INGENIERO AGRONOMO	ESCALA:	FECHA:	DESIGNACIÓN:	Nº DE PLANO:
C.R. DE SANTA ANA	PROYECTO DE MODERNIZACIÓN DEL REGADÍO DE LA COMUNIDAD DE REGANTES SANTA ANA (HUESCA)	Fdo: DANIEL CAMECI MORENO Clngral CONSULTORA DE INGENIERÍA	1 : 2.000 0 10 20 30 40 m LÍNEA AS GRÁFICAS	MAYO DE 2022 REFERENCIA: 20-013	RED DE RIEGO PLANTA GENERAL DE REDES	01 Nº DE HOJA: 75 de 93

LEYENDA

- SUPERFICIE DE SERVIDUMBRE TEMPORAL (m^2)
- SUPERFICIE DE OCUPACIÓN TEMPORAL (m2)
- SUPERFICIE DE OCUPACIÓN PERMANENTE (m^2)
- SUPERFICIE DE SERVIDUMBRE LINEA ELECTRICA (m^2)
- SUPERFICIE DE OCUPACIÓN TEMPORAL LINEA ELECTRICA (m^2)
- LÍMITE DE PARCELA
- LÍMITE DE SUBPARCELA

001 – 014 – 00135 – 0
MUNICIPIO – POLIGONO – PARCELA – SUBPARCELA

PROMOTOR:	TITULO DEL PROYECTO:	CONSULTOR: EL INGENIERO AGRONOMO	ESCALA:	FECHA:	DESIGNACIÓN:	Nº DE PLANO:
C.R. DE SANTA ANA	PROYECTO DE MODERNIZACIÓN DEL REGADÍO DE LA COMUNIDAD DE REGANTES SANTA ANA (HUESCA)	Fdo: DANIEL CAMECI MORENO Clngral CONSULTORA DE INGENIERÍA	1 : 2.000 0 10 20 30 40 m LINEAS GRÁFICAS	MAYO DE 2022 REFERENCIA: 20-013	RED DE RIEGO PLANTA GENERAL DE REDES	01 Nº DE HOJA: 76 de 93

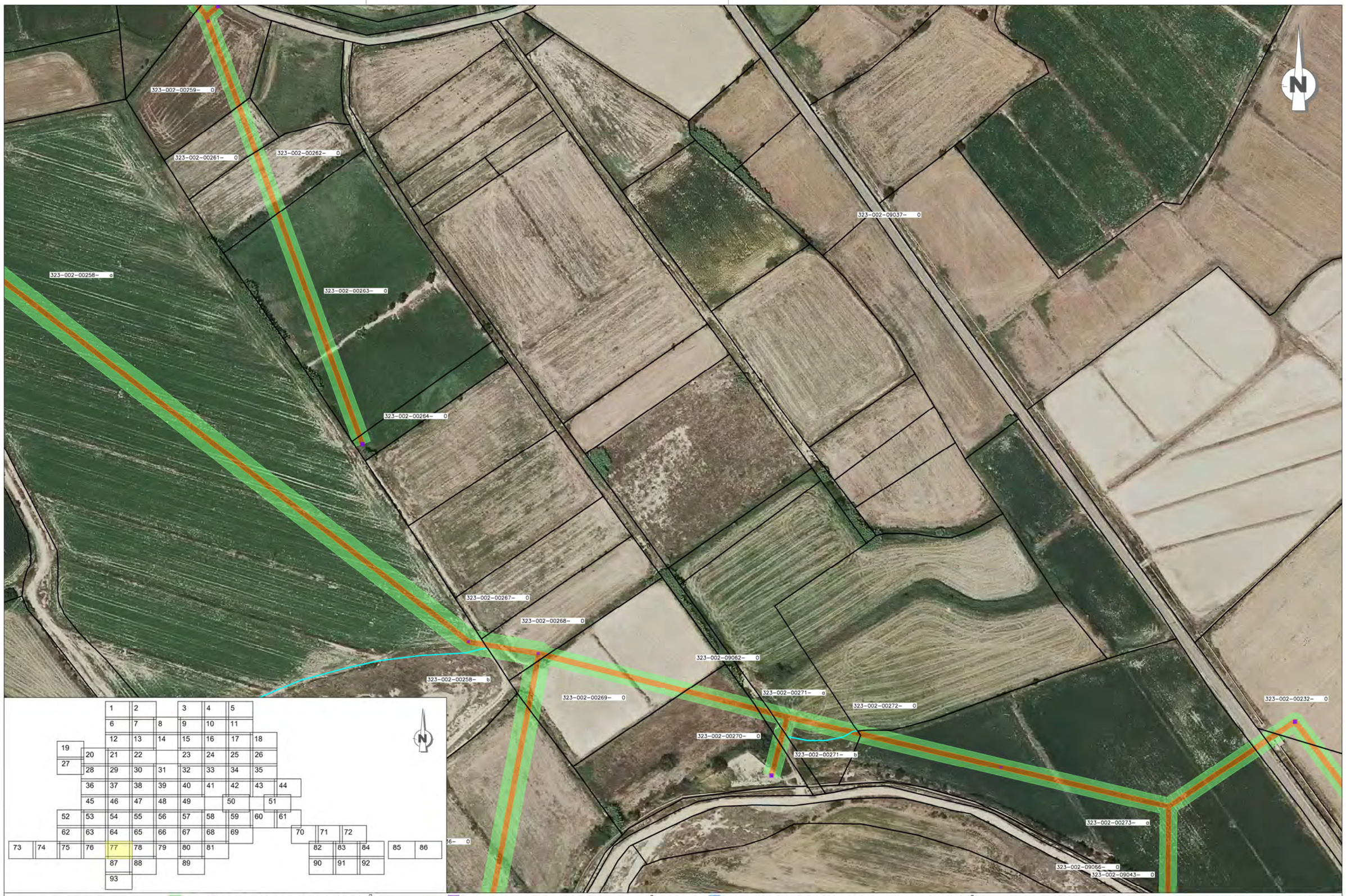

LEYENDA

- SUPERFICIE DE SERVIDUMBRE TEMPORAL (m^2)
- SUPERFICIE DE OCUPACIÓN TEMPORAL (m2)
- SUPERFICIE DE OCUPACIÓN PERMANENTE (m^2)
- SUPERFICIE DE SERVIDUMBRE LINEA ELECTRICA (m^2)
- SUPERFICIE DE OCUPACIÓN TEMPORAL LINEA ELECTRICA (m^2)
- LÍMITE DE PARCELA
- LÍMITE DE SUBPARCELA

001 – 014 – 00135 – 0 (MUNICIPIO, POLIGONO, PARCELA, SUBPARCELA)

PROMOTOR:	TITULO DEL PROYECTO:	CONSULTOR:	ESCALA:	FECHA:	DESIGNACIÓN:	Nº DE PLANO:
C.R. DE SANTA ANA	PROYECTO DE MODERNIZACIÓN DEL REGADÍO DE LA COMUNIDAD DE REGANTES SANTA ANA (HUESCA)	EL INGENIERO AGRONOMO Fdo. DANIEL CAMEO MORENO Cingral CONSULTORA DE INGENIERÍA	1 : 2.000 LINEAS GRÁFICAS	MAYO DE 2022 REFERENCIA: 20-013	RED DE RIEGO PLANTA GENERAL DE REDES	01 Nº DE HOJA: 77 de 93

LEYENDA

- SUPERFICIE DE SERVIDUMBRE TEMPORAL (m^2)
- SUPERFICIE DE OCUPACIÓN TEMPORAL (m2)
- SUPERFICIE DE OCUPACIÓN PERMANENTE (m^2)
- SUPERFICIE DE SERVIDUMBRE LINEA ELECTRICA (m^2)
- SUPERFICIE DE OCUPACIÓN TEMPORAL LINEA ELECTRICA (m^2)
- LÍMITE DE PARCELA
- LÍMITE DE SUBPARCELA

001 – 014 – 00135 – 0 (MUNICIPIO – POLIGONO – PARCELA – SUBPARCELA)

PROMOTOR:	TITULO DEL PROYECTO:	CONSULTOR:	ESCALA:	FECHA:	DESIGNACIÓN:	Nº DE PLANO:
C.R. DE SANTA ANA	PROYECTO DE MODERNIZACIÓN DEL REGADÍO DE LA COMUNIDAD DE REGANTES SANTA ANA (HUESCA)	EL INGENIERO AGRONOMO Fdo: DANIEL CAMEO MORENO Cingral CONSULTORA DE INGENIERÍA	1 : 2.000 LÍNEAS GRÁFICAS	MAYO DE 2022 REFERENCIA: 20-013	RED DE RIEGO PLANTA GENERAL DE REDES	01 Nº DE HOJA: 78 de 93

LEYENDA

- SUPERFICIE DE SERVIDUMBRE TEMPORAL (m^2)
- SUPERFICIE DE OCUPACIÓN TEMPORAL (m2)
- SUPERFICIE DE OCUPACIÓN PERMANENTE (m^2)
- SUPERFICIE DE SERVIDUMBRE LINEA ELECTRICA (m^2)
- SUPERFICIE DE OCUPACIÓN TEMPORAL LINEA ELECTRICA (m^2)
- LÍMITE DE PARCELA
- LÍMITE DE SUBPARCELA

001 – 014 – 00135 – 0
MUNICIPIO – POLIGONO – PARCELA – SUBPARCELA

PROMOTOR:	TITULO DEL PROYECTO:	CONSULTOR:	ESCALA:	FECHA:	DESIGNACIÓN:	Nº DE PLANO:
C.R. DE SANTA ANA	PROYECTO DE MODERNIZACIÓN DEL REGADÍO DE LA COMUNIDAD DE REGANTES SANTA ANA (HUESCA)	EL INGENIERO AGRONOMO Fdo: DANIEL CAMEO MORENO Clngral CONSULTORA DE INGENIERÍA	1 : 2.000 0 10 20 30 40 m LINEAS GRÁFICAS	MAYO DE 2022 REFERENCIA: 20-013	RED DE RIEGO PLANTA GENERAL DE REDES	01 Nº DE HOJA: 79 de 93

LEYENDA

- SUPERFICIE DE SERVIDUMBRE TEMPORAL (m^2)
- SUPERFICIE DE OCUPACIÓN TEMPORAL (m2)
- SUPERFICIE DE OCUPACIÓN PERMANENTE (m^2)
- SUPERFICIE DE SERVIDUMBRE LINEA ELECTRICA (m^2)
- SUPERFICIE DE OCUPACIÓN TEMPORAL LINEA ELECTRICA (m^2)
- LÍMITE DE PARCELA
- LÍMITE DE SUBPARCELA

001 – 014 – 00135 – 0 (MUNICIPIO, POLIGONO, PARCELA, SUBPARCELA)

PROMOTOR:	TITULO DEL PROYECTO:	CONSULTOR:	ESCALA:	FECHA:	DESIGNACIÓN:	Nº DE PLANO:
C.R. DE SANTA ANA	PROYECTO DE MODERNIZACIÓN DEL REGADÍO DE LA COMUNIDAD DE REGANTES SANTA ANA (HUESCA)	EL INGENIERO AGRONOMO Fdo. DANIEL CAMEO MORENO Cingral CONSULTORA DE INGENIERÍA	1 : 2.000 LINEAS GRÁFICAS	MAYO DE 2022 REFERENCIA: 20-013	RED DE RIEGO PLANTA GENERAL DE REDES	01 Nº DE HOJA: 80 de 93

LEYENDA

- SUPERFICIE DE SERVIDUMBRE TEMPORAL (m^2)
- SUPERFICIE DE OCUPACIÓN TEMPORAL (m2)
- SUPERFICIE DE OCUPACIÓN PERMANENTE (m^2)
- SUPERFICIE DE SERVIDUMBRE LINEA ELECTRICA (m^2)
- SUPERFICIE DE OCUPACIÓN TEMPORAL LINEA ELECTRICA (m^2)
- LÍMITE DE PARCELA
- LÍMITE DE SUBPARCELA

001 – 014 – 00135 – 0
MUNICIPIO – POLIGONO – PARCELA – SUBPARCELA

PROMOTOR:	TITULO DEL PROYECTO:	CONSULTOR:	ESCALA:	FECHA:	DESIGNACIÓN:	Nº DE PLANO:
C.R. DE SANTA ANA	PROYECTO DE MODERNIZACIÓN DEL REGADÍO DE LA COMUNIDAD DE REGANTES SANTA ANA (HUESCA)	EL INGENIERO AGRONOMO Fdo: DANIEL CAMEO MORENO Clngral CONSULTORA DE INGENIERÍA	1 : 2.000 0 10 20 30 40 m LINEAS / GRÁFICAS	MAYO DE 2022 REFERENCIA: 20-013	RED DE RIEGO PLANTA GENERAL DE REDES	01 Nº DE HOJA: 81 de 93

LEYENDA

- SUPERFICIE DE SERVIDUMBRE TEMPORAL (m^2)
- SUPERFICIE DE OCUPACIÓN TEMPORAL (m2)
- SUPERFICIE DE OCUPACIÓN PERMANENTE (m^2)
- SUPERFICIE DE SERVIDUMBRE LINEA ELECTRICA (m^2)
- SUPERFICIE DE OCUPACIÓN TEMPORAL LINEA ELECTRICA (m^2)
- LÍMITE DE PARCELA
- LÍMITE DE SUBPARCELA

001 – 014 – 00135 – 0
MUNICIPIO – POLIGONO – PARCELA – SUBPARCELA

PROMOTOR:	TITULO DEL PROYECTO:	CONSULTOR: EL INGENIERO AGRONOMO	ESCALA:	FECHA:	DESIGNACIÓN:	Nº DE PLANO:
C.R. DE SANTA ANA	PROYECTO DE MODERNIZACIÓN DEL REGADÍO DE LA COMUNIDAD DE REGANTES SANTA ANA (HUESCA)	Fdo. DANIEL CAMEO MORENO Clngral CONSULTORA DE INGENIERÍA	1 : 2.000 0 10 20 30 40 m LINEAS / GRÁFICAS	MAYO DE 2022 REFERENCIA: 20-013	RED DE RIEGO PLANTA GENERAL DE REDES	01 Nº DE HOJA: 82 de 93

LEYENDA

- SUPERFICIE DE SERVIDUMBRE TEMPORAL (m^2)
- SUPERFICIE DE OCUPACIÓN TEMPORAL (m2)
- SUPERFICIE DE OCUPACIÓN PERMANENTE (m^2)
- SUPERFICIE DE SERVIDUMBRE LINEA ELECTRICA (m^2)
- SUPERFICIE DE OCUPACIÓN TEMPORAL LINEA ELECTRICA (m^2)
- LÍMITE DE PARCELA
- LÍMITE DE SUBPARCELA

001 – 014 – 00135 – 0 (MUNICIPIO, POLIGONO, PARCELA, SUBPARCELA)

PROMOTOR:	TITULO DEL PROYECTO:	CONSULTOR: EL INGENIERO AGRONOMO	ESCALA:	FECHA:	DESIGNACIÓN:	Nº DE PLANO:
C.R. DE SANTA ANA	PROYECTO DE MODERNIZACIÓN DEL REGADÍO DE LA COMUNIDAD DE REGANTES SANTA ANA (HUESCA)	Fdo. DANIEL CAMEO MORENO Cingral CONSULTORA DE INGENIERÍA	1 : 2.000 LINEAS GRÁFICAS	MAYO DE 2022 REFERENCIA: 20-013	RED DE RIEGO PLANTA GENERAL DE REDES	01 Nº DE HOJA: 83 de 93

LEYENDA

- SUPERFICIE DE SERVIDUMBRE TEMPORAL (m^2)
- SUPERFICIE DE OCUPACIÓN TEMPORAL (m2)
- SUPERFICIE DE OCUPACIÓN PERMANENTE (m^2)
- SUPERFICIE DE SERVIDUMBRE LINEA ELECTRICA (m^2)
- SUPERFICIE DE OCUPACIÓN TEMPORAL LINEA ELECTRICA (m^2)
- LÍMITE DE PARCELA
- LÍMITE DE SUBPARCELA

001 – 014 – 00135 – 0 (MUNICIPIO – POLIGONO – PARCELA – SUBPARCELA)

PROMOTOR:	TITULO DEL PROYECTO:	CONSULTOR:	ESCALA:	FECHA:	DESIGNACIÓN:	Nº DE PLANO:
C.R. DE SANTA ANA	PROYECTO DE MODERNIZACIÓN DEL REGADÍO DE LA COMUNIDAD DE REGANTES SANTA ANA (HUESCA)	EL INGENIERO AGRONOMO Fdo: DANIEL CAMEO MORENO Cingral CONSULTORA DE INGENIERÍA	1 : 2.000 LINEAS GRÁFICAS	MAYO DE 2022 REFERENCIA: 20-013	RED DE RIEGO PLANTA GENERAL DE REDES	01 Nº DE HOJA: 84 de 93

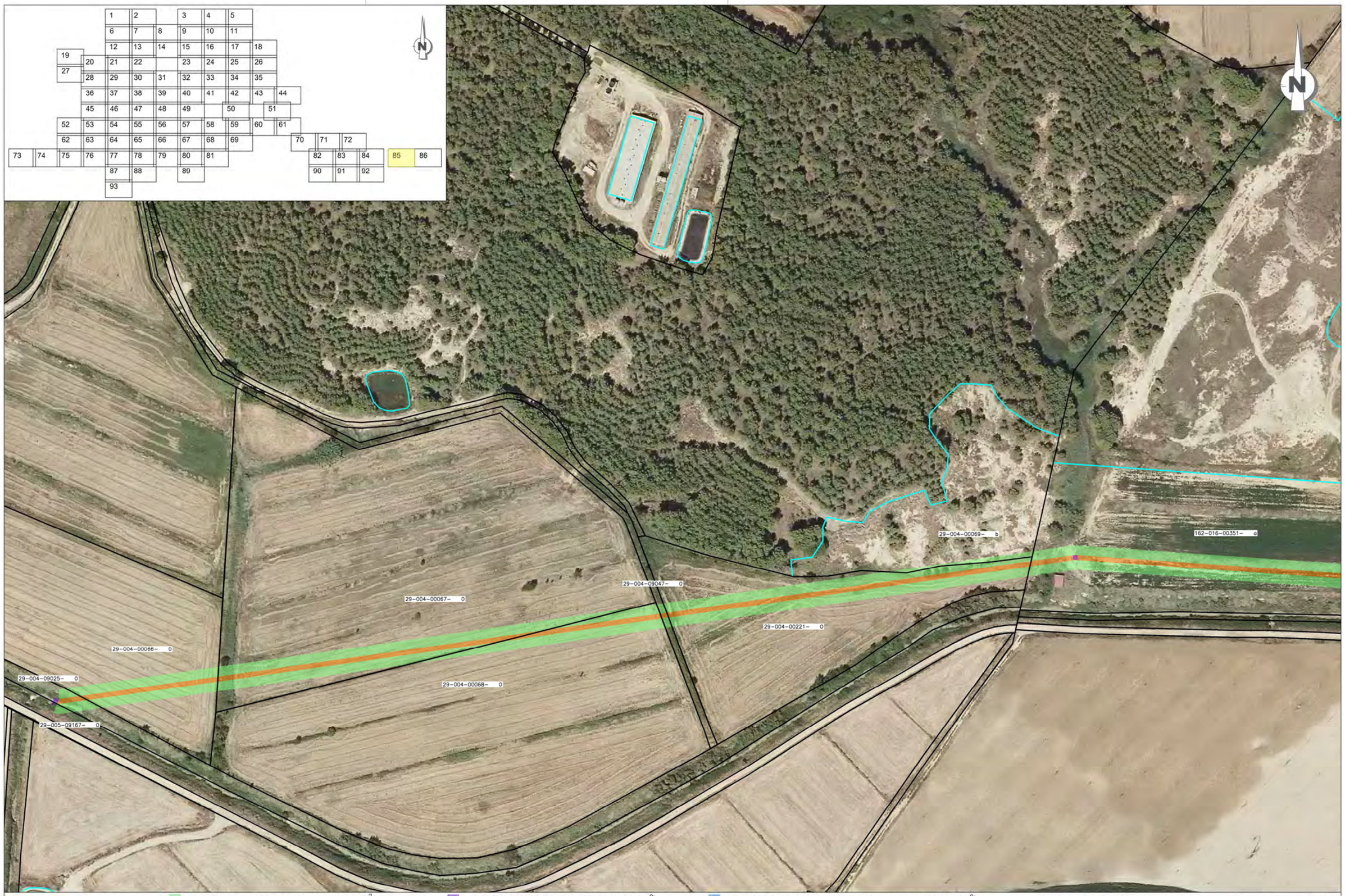

LEYENDA

- SUPERFICIE DE SERVIDUMBRE TEMPORAL (m^2)
- SUPERFICIE DE OCUPACIÓN TEMPORAL (m2)
- SUPERFICIE DE OCUPACIÓN PERMANENTE (m^2)
- SUPERFICIE DE SERVIDUMBRE LINEA ELECTRICA (m^2)
- SUPERFICIE DE OCUPACIÓN TEMPORAL LINEA ELECTRICA (m^2)
- LÍMITE DE PARCELA
- LÍMITE DE SUBPARCELA

001 – 014 – 00135 – 0
MUNICIPIO – POLIGONO – PARCELA – SUBPARCELA

PROMOTOR:	TITULO DEL PROYECTO:	CONSULTOR: EL INGENIERO AGRONOMO	ESCALA:	FECHA:	DESIGNACIÓN:	Nº DE PLANO:
C.R. DE SANTA ANA	PROYECTO DE MODERNIZACIÓN DEL REGADÍO DE LA COMUNIDAD DE REGANTES SANTA ANA (HUESCA)	Fdo: DANIEL CAMECI MORENO Clngral CONSULTORA DE INGENIERÍA	1 : 2.000 0 10 20 30 40 m LINEAS GRÁFICAS	MAYO DE 2022 REFERENCIA: 20-013	RED DE RIEGO PLANTA GENERAL DE REDES	01 Nº DE HOJA: 85 de 93

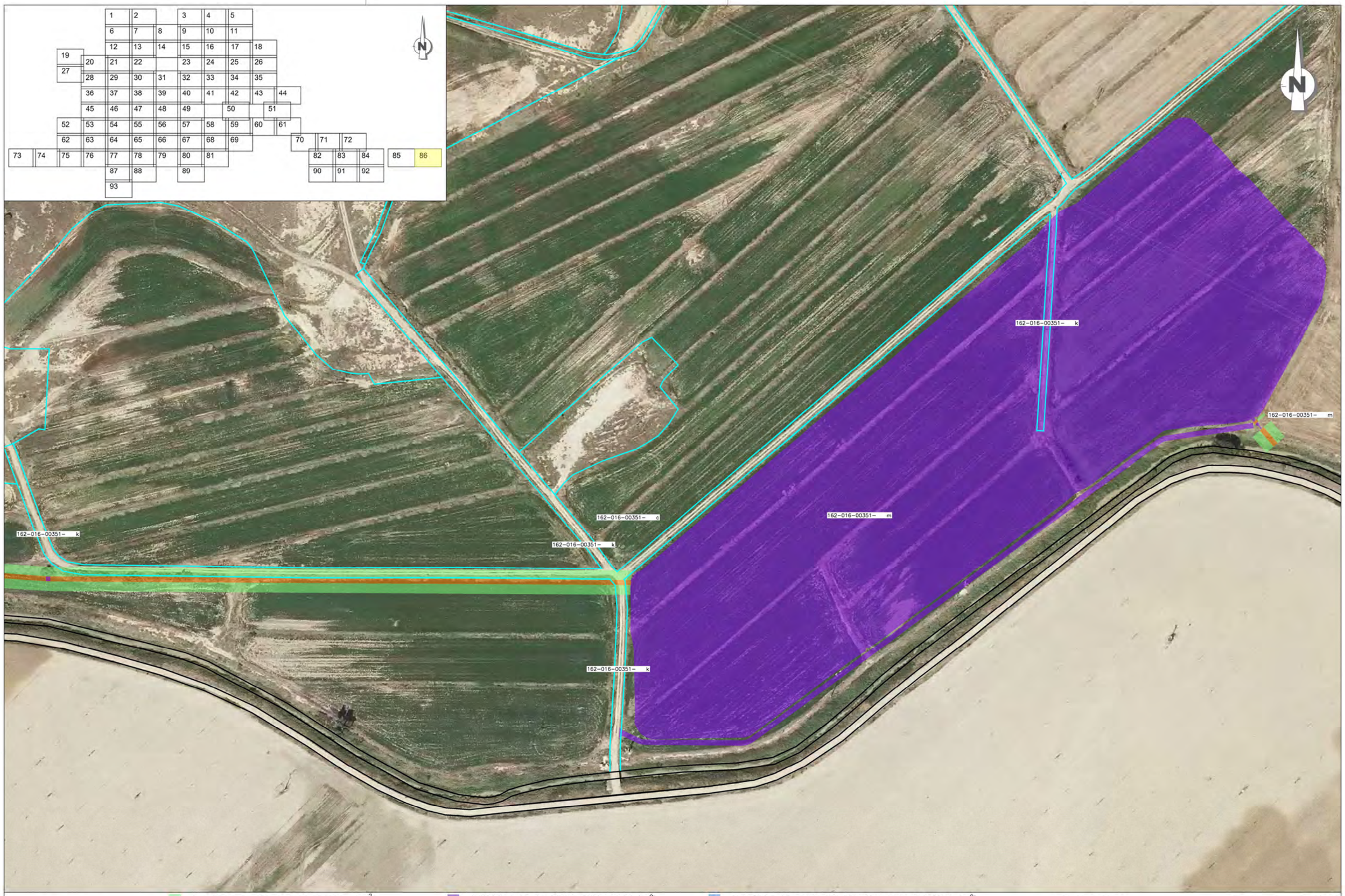

LEYENDA

- SUPERFICIE DE SERVIDUMBRE TEMPORAL (m^2)
- SUPERFICIE DE OCUPACIÓN TEMPORAL (m2)
- SUPERFICIE DE OCUPACIÓN PERMANENTE (m^2)
- SUPERFICIE DE SERVIDUMBRE LINEA ELECTRICA (m^2)
- SUPERFICIE DE OCUPACIÓN TEMPORAL LINEA ELECTRICA (m^2)
- LÍMITE DE PARCELA
- LÍMITE DE SUBPARCELA

POLIGONO — SUBPARCELA
001 – 014 – 00135 – 0
MUNICIPIO — PARCELA

PROMOTOR:	TITULO DEL PROYECTO:	CONSULTOR:	ESCALA:	FECHA:	DESIGNACIÓN:	Nº DE PLANO:
C.R. DE SANTA ANA	PROYECTO DE MODERNIZACIÓN DEL REGADÍO DE LA COMUNIDAD DE REGANTES SANTA ANA (HUESCA)	EL INGENIERO AGRONOMO Fdo: DANIEL CAMEO MORENO Clngral CONSULTORA DE INGENIERÍA	1 : 2.000 LÍNEAS / GRÁFICAS	MAYO DE 2022 REFERENCIA: 20-013	RED DE RIEGO PLANTA GENERAL DE REDES	01 Nº DE HOJA: 86 de 93

LEYENDA

- SUPERFICIE DE SERVIDUMBRE TEMPORAL (m^2)
- SUPERFICIE DE OCUPACIÓN TEMPORAL (m2)
- SUPERFICIE DE OCUPACIÓN PERMANENTE (m^2)
- SUPERFICIE DE SERVIDUMBRE LINEA ELECTRICA (m^2)
- SUPERFICIE DE OCUPACIÓN TEMPORAL LINEA ELECTRICA (m^2)
- LÍMITE DE PARCELA
- LÍMITE DE SUBPARCELA

001 – 014 – 00135 – 0
MUNICIPIO – POLIGONO – PARCELA – SUBPARCELA

PROMOTOR:	TITULO DEL PROYECTO:	CONSULTOR:	ESCALA:	FECHA:	DESIGNACIÓN:	Nº DE PLANO:
C.R. DE SANTA ANA	PROYECTO DE MODERNIZACIÓN DEL REGADÍO DE LA COMUNIDAD DE REGANTES SANTA ANA (HUESCA)	EL INGENIERO AGRONOMO Fdo: DANIEL CAMEO MORENO Cingral CONSULTORA DE INGENIERÍA	1 : 2.000 LINEAL / GRÁFICAS	MAYO DE 2022 REFERENCIA: 20-013	RED DE RIEGO PLANTA GENERAL DE REDES	01 Nº DE HOJA: 87 de 93

LEYENDA

- SUPERFICIE DE SERVIDUMBRE TEMPORAL (m^2)
- SUPERFICIE DE OCUPACIÓN TEMPORAL (m2)
- SUPERFICIE DE OCUPACIÓN PERMANENTE (m^2)
- SUPERFICIE DE SERVIDUMBRE LINEA ELECTRICA (m^2)
- SUPERFICIE DE OCUPACIÓN TEMPORAL LINEA ELECTRICA (m^2)
- LÍMITE DE PARCELA
- LÍMITE DE SUBPARCELA

001 – 014 – 00135 – 0
MUNICIPIO – POLIGONO – PARCELA – SUBPARCELA

PROMOTOR:	TITULO DEL PROYECTO:	CONSULTOR: EL INGENIERO AGRONOMO	ESCALA:	FECHA:	DESIGNACIÓN:	Nº DE PLANO:
C.R. DE SANTA ANA	PROYECTO DE MODERNIZACIÓN DEL REGADÍO DE LA COMUNIDAD DE REGANTES SANTA ANA (HUESCA)	Fdo: DANIEL CAMEO MORENO Cingral Consultores de Ingeniería	1 : 2.000 0 10 20 30 40 m LÍNEAS / GRÁFICAS	MAYO DE 2022 REFERENCIA: 20-013	RED DE RIEGO PLANTA GENERAL DE REDES	01 Nº DE HOJA: 88 de 93

LEYENDA

- SUPERFICIE DE SERVIDUMBRE TEMPORAL (m^2)
- SUPERFICIE DE OCUPACIÓN TEMPORAL (m2)
- SUPERFICIE DE OCUPACIÓN PERMANENTE (m^2)
- SUPERFICIE DE SERVIDUMBRE LINEA ELECTRICA (m^2)
- SUPERFICIE DE OCUPACIÓN TEMPORAL LINEA ELECTRICA (m^2)
- LÍMITE DE PARCELA
- LÍMITE DE SUBPARCELA

001 – 014 – 00135 – 0
MUNICIPIO – POLIGONO – PARCELA – SUBPARCELA

PROMOTOR:	TITULO DEL PROYECTO:	CONSULTOR:	ESCALA:	FECHA:	DESIGNACIÓN:	Nº DE PLANO:
C.R. DE SANTA ANA	PROYECTO DE MODERNIZACIÓN DEL REGADÍO DE LA COMUNIDAD DE REGANTES SANTA ANA (HUESCA)	EL INGENIERO AGRONOMO Fdo: DANIEL CAMEO MORENO Clngral CONSULTORA DE INGENIERÍA	1 : 2.000 0 10 20 30 40 m LÍNEAS GRÁFICAS	MAYO DE 2022 REFERENCIA: 20-013	RED DE RIEGO PLANTA GENERAL DE REDES	01 Nº DE HOJA: 89 de 93

LEYENDA

- SUPERFICIE DE SERVIDUMBRE TEMPORAL (m^2)
- SUPERFICIE DE OCUPACIÓN TEMPORAL (m2)
- SUPERFICIE DE OCUPACIÓN PERMANENTE (m^2)
- SUPERFICIE DE SERVIDUMBRE LINEA ELECTRICA (m^2)
- SUPERFICIE DE OCUPACIÓN TEMPORAL LINEA ELECTRICA (m^2)
- LÍMITE DE PARCELA
- LÍMITE DE SUBPARCELA

001 – 014 – 00135 – 0
MUNICIPIO – POLIGONO – PARCELA – SUBPARCELA

PROMOTOR:	TITULO DEL PROYECTO:	CONSULTOR:	ESCALA:	FECHA:	DESIGNACIÓN:	Nº DE PLANO:
C.R. DE SANTA ANA	PROYECTO DE MODERNIZACIÓN DEL REGADÍO DE LA COMUNIDAD DE REGANTES SANTA ANA (HUESCA)	EL INGENIERO AGRONOMO Fdo: DANIEL CAMECI MORENO Clngral CONSULTORA DE INGENIERÍA	1 : 2.000 0 10 20 30 40 m LINEAS GRÁFICAS	MAYO DE 2022 REFERENCIA: 20-013	RED DE RIEGO PLANTA GENERAL DE REDES	01 Nº DE HOJA: 90 de 93

LEYENDA

- SUPERFICIE DE SERVIDUMBRE TEMPORAL (m^2)
- SUPERFICIE DE OCUPACIÓN TEMPORAL (m2)
- SUPERFICIE DE OCUPACIÓN PERMANENTE (m^2)
- SUPERFICIE DE SERVIDUMBRE LINEA ELECTRICA (m^2)
- SUPERFICIE DE OCUPACIÓN TEMPORAL LINEA ELECTRICA (m^2)
- LÍMITE DE PARCELA
- LÍMITE DE SUBPARCELA

001 – 014 – 00135 – 0
MUNICIPIO – POLIGONO – PARCELA – SUBPARCELA

PROMOTOR:	TITULO DEL PROYECTO:	CONSULTOR:	ESCALA:	FECHA:	DESIGNACIÓN:	Nº DE PLANO:
C.R. DE SANTA ANA	PROYECTO DE MODERNIZACIÓN DEL REGADÍO DE LA COMUNIDAD DE REGANTES SANTA ANA (HUESCA)	EL INGENIERO AGRONOMO Fdo: DANIEL CAMEO MORENO Cingral CONSULTORA DE INGENIERÍA	1 : 2.000 0 10 20 30 40 m LINEAS / GRÁFICAS	MAYO DE 2022 REFERENCIA: 20-013	RED DE RIEGO PLANTA GENERAL DE REDES	01 Nº DE HOJA: 91 de 93

LEYENDA

- SUPERFICIE DE SERVIDUMBRE TEMPORAL (m^2)
- SUPERFICIE DE OCUPACIÓN TEMPORAL (m2)
- SUPERFICIE DE OCUPACIÓN PERMANENTE (m^2)
- SUPERFICIE DE SERVIDUMBRE LINEA ELECTRICA (m^2)
- SUPERFICIE DE OCUPACIÓN TEMPORAL LINEA ELECTRICA (m^2)
- LÍMITE DE PARCELA
- LÍMITE DE SUBPARCELA

001 – 014 – 00135 – 0
MUNICIPIO – POLIGONO – PARCELA – SUBPARCELA

PROMOTOR:	TITULO DEL PROYECTO:	CONSULTOR: EL INGENIERO AGRONOMO	ESCALA:	FECHA:	DESIGNACIÓN:	Nº DE PLANO:
C.R. DE SANTA ANA	PROYECTO DE MODERNIZACIÓN DEL REGADÍO DE LA COMUNIDAD DE REGANTES SANTA ANA (HUESCA)	Fdo: DANIEL CAMECO MORENO Clngral CONSULTORA DE INGENIERÍA	1 : 2.000 0 10 20 30 40 m LINEAS GRÁFICAS	MAYO DE 2022 REFERENCIA: 20-013	RED DE RIEGO PLANTA GENERAL DE REDES	01 Nº DE HOJA: 92 de 93

LEYENDA

- SUPERFICIE DE SERVIDUMBRE TEMPORAL (m^2)
- SUPERFICIE DE OCUPACIÓN TEMPORAL (m2)
- SUPERFICIE DE OCUPACIÓN PERMANENTE (m^2)
- SUPERFICIE DE SERVIDUMBRE LINEA ELECTRICA (m^2)
- SUPERFICIE DE OCUPACIÓN TEMPORAL LINEA ELECTRICA (m^2)
- LÍMITE DE PARCELA
- LÍMITE DE SUBPARCELA

001 – 014 – 00135 – 0
MUNICIPIO – POLIGONO – PARCELA – SUBPARCELA

PROMOTOR:	TITULO DEL PROYECTO:	CONSULTOR:	ESCALA:	FECHA:	DESIGNACIÓN:	Nº DE PLANO:
C.R. DE SANTA ANA	PROYECTO DE MODERNIZACIÓN DEL REGADÍO DE LA COMUNIDAD DE REGANTES SANTA ANA (HUESCA)	EL INGENIERO AGRONOMO Fdo: DANIEL CAMECI MORENO Clngral CONSULTORA DE INGENIERÍA	1 : 2.000 0 10 20 30 40 m LINE AS GRÁFICAS	MAYO DE 2022 REFERENCIA: 20-013	RED DE RIEGO PLANTA GENERAL DE REDES	01 Nº DE HOJA: 93 de 93