

**TELEPHONES OF INTEREST:**

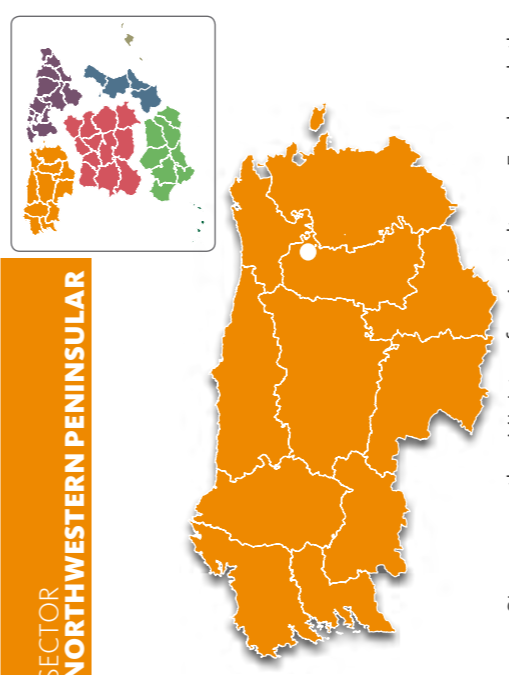
- Palencia tourism website: 0034 979 706 523
- Provincial Council of Palencia: 0034 979 715 100

DE NPO

# NATURÉ TRAIL ROMÁNICO PALENTINO



Guide to the Nature Trails of Spain



SECTOR NORTHWESTERN PENINSULAR

## THE PALENTINIAN MOUNTAIN, LA OJEDA REGION AND THE RICH ROMANESQUE HERITAGE OF THE PROVINCE OF PALENCIA

The Románico Palentino Nature Trail uses an old path that linked the mining area of the Castillería, Vergaño and Orbó valleys with the Canal de Castilla, in Alar del Rey, through which coal used to arrive at Palencia and Valladolid.

This 103-km long nature trail consists of a main route of 66 kilometres, the "Ruta del Carbón de Cok" (Coke Coal Route), and two alternative routes that depart from the main one and complement it. The goal of these routes is to promote the rich Romanesque heritage of Palencia, one of the places with the largest concentration of this art style in Europe.



## SECTOR NORTHWESTERN PENINSULAR NATURÉ TRAIL ROMÁNICO PALENTINO

### COKE COAL ROUTE.

#### STAGE 1: ALAR DEL REY - COZUELOS DE OJEDA

1. The first stage of the main route, which is around 17 kilometres, departs from Alar de Rey, just by the docks of the Canal de Castilla. There, coal was loaded in order to be distributed all along the meseta. After leaving this town behind and crossing the Pisuerga River, the route goes through crop plains and cliffs between pine stands and pastures on hills, while passing by Prádanos de Ojeda, Santibañez de Ecla (where the first example of the Romanesque that gives its name to this route, the church of San Juan, can be found) and Villasecusa de Ecla. This stage ends when arriving to Cozuelos de Ojeda.

#### STAGE 2: COZUELOS DE OJEDA - VADO

2. The longest stage of the three that make up this route, with almost 28 km, goes through the north-eastern borders of La Ojeda region, allowing the traveller to enjoy some amazing panoramic views when the path gains altitude (La Ruya, Peña Umoma). It goes across the towns of Cozuelos de Ojeda, Vallespino de Aguilar (passing by the beautiful Romanesque hermitage of Santa Cecilia), Dehesa de Montejo and Vado. From the final step of this stage, the nearby town of Cervera de Pisuerga can be visited.

3. 4 km away from Vallespino, a branch lets the traveller peek in the lands of Aguilar de Campoo and sight

its reservoir, as well as visit Barrio de San Pedro and Barrio de Santa María (and the church of San Andrés in the former and the hermitage of Santa Eulalia and the church of La Asunción in the latter).

#### STAGE 3: VADO - CONNECTION WITH GR-1 (SAN CEBRIÁN DE MUDÁ)

4. The last stage of the Coke Coal Route (which is 21.2 km long) starts along with the Pisuerga River, passing by Liguérezana or Barcenilla de Pisuerga, and then crosses the river and heads North, going past Rueda de Pisuerga, Vallespino de Cervera and San Cebrián de Mudá. Living up to the nature trail's name, in these towns it will be possible to visit more Romanesque treasures, such as the churches of San Cristóbal (Rueda de Pisuerga), San Juan Bautista (Vallespino de Cervera) or San Cornelio and San Cipriano (San Cebrián de Mudá). The main route of this nature trail ends in the intersection with the historic trail GR-1, after passing by the Reserve and Interpretation Centre of the European Bison, right in the middle of the Natural Park of Fuentes Carrionas and Fuente Cobre-Montaña Palentina.


#### ROUTE FROM SANTIBAÑEZ DE ECLA TO PAYO DE OJEDA

5. This 14-kilometre route is one of the two alternative routes that go together with the Coke Coal Route. It goes through the wavy territory of La Ojeda among landscapes shaped by the Burejo River, surrounded by crop fields


and some small oak and pine woods. During the route, the Romanesque churches of San Juan (Santibañez de Ecla), San Juan Bautista (Moarves de Ojeda) or Santa Justa and Santa Rufina (in Payo de Ojeda) can be visited. This region hides as well other beautiful examples of the Spanish and European Romanesque, such as the monasteries of San Andrés and Santa Eufemia.

#### ROUTE FROM COZUELOS DE OJEDA TO DEHESA DE MONTEJO


6. 22.5 kilometres long, this is the second alternative route that completes the Románico Palentino Nature Trail. It starts in Stage 2 of the Coke Coal Route, 1 km from Cozuelos de Ojeda, and goes through the North of La Ojeda region, among the plains of Tierra de Campos and the rocky wall formed by the first peaks of the Cantabrian Range. Throughout the trail, the traveller keeps discovering the Palentinian Romanesque when passing by the church of Nuestra Señora de la Asunción and the hermitage of San Pelayo (Perazarcas de Ojeda), the church of San Esteban (Montoto de Ojeda), the church of San Pelayo (Pisón de Ojeda) and the one of San Fructuoso (Colmenares de Ojeda). In Dehesa de Montejo this route rejoins the main trail.



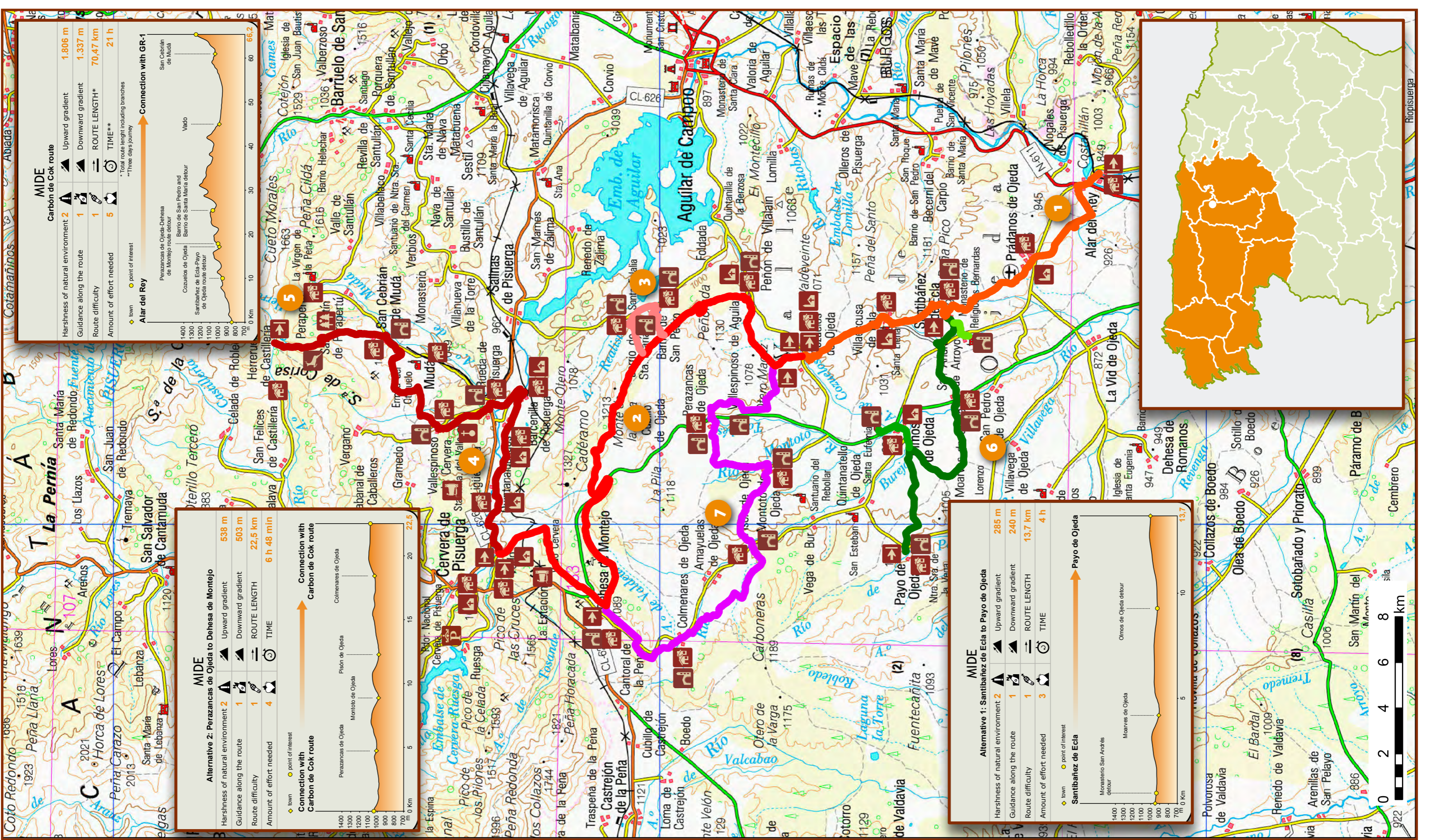
The route starts at the beginning of the Canal de Castilla



Ascent to La Ruya mountain



Front area of the church of San Juan Bautista



SECTOR NORTHWESTERN PENINSULAR



NATURE TRAIL ROMÁNICO PAENTINO

- Stage or alternative starting point
- End of stage or alternative
- Town
- Heritage
- Church
- Romanesque
- Feature of environmental interest
- Natural/National Park
- Viewpoint
- Parador

**MIDE**  
Alternative 2: Perazancas de Ojeda to Dehesa de Montejo

Harshness of natural environment	2	▲ Upward gradient	538 m
Guidance along the route	1	▼ Downward gradient	503 m
Route difficulty	1	≡ ROUTE LENGTH	22.5 km
Amount of effort needed	4	🕒 TIME	6 h 48 min

Connection with Carbon de Cok route

**MIDE**  
Alternative 1: Santibañez de Ecla to Payo de Ojeda

Harshness of natural environment	2	▲ Upward gradient	285 m
Guidance along the route	1	▼ Downward gradient	240 m
Route difficulty	1	≡ ROUTE LENGTH	13.7 km
Amount of effort needed	3	🕒 TIME	4 h

Connection with Carbon de Cok route

**MIDE**  
Carbon de Cok route

Harshness of natural environment	2	▲ Upward gradient	1.806 m
Guidance along the route	1	▼ Downward gradient	1.337 m
Route difficulty	1	≡ ROUTE LENGTH*	70.47 km
Amount of effort needed	5	🕒 TIME**	21 h

Connection with GR-1

**3. Ad quod que sum reпре sitamenti**  
Ullabo. Nam qui unt ut earum illa que vere omnisci untum aspienti ditatum quo qui inulparia nust, tecumquid moditas endunt cusanis in nem autent a inias niscimodit lafstint, quas eum fugit quo que id est apidebit, comi quas sit veliberum sinvel ma dolupta tistatatur, que consequere quid quamus in por alis ex ent as et illore sitatem peruplundi inctur, sinim resedip ictatur? Runt dolorep erumquibust que lant quaepitione nam aliqui ipsum as porremquae in cum id est, ut esenis et autem ist destectam

Quaeribusa nos dolo tem venihil inulpa cus et ulpa num quia volorientem. Usam quo maiores ni odit fugia delest lant dempora as reperchil incipit iumquam eici torporit perferatur, quis archici quisolor magnihil idenimaioire nonem corem doluptum corem doluptum dendebis quatemporati dolupta doluptur, conet lamusae. volupat alicet quidis sini berio endae sectis sifatis molecupitam re suntemp oreperit el incisi consequas estem saepudam, quae es a volupta turtiusda sus mi, cumet, sam et poria debet aruptatecest fugit que voluptis pelendit quae et dolente mporruptias seminincius pa dendis de volorempos con coribus, sum rem ni velit autatem estorumet, si con coribusa non exererum facea que nobite ducient

Aliatque es unto venihicid mo tor adi berehendae coriae. Berumen tenquis dia conseedipsus prem quod ut enisto dicit et, optur, volor aut et ab ipis etur, accullia venim ipitis perum estia dollasitem quis consent ma adi debis volo que distrum, ut lantis sequeae con re vellestis mod ut autem into et et volupta venderrum fuga. Nequam, que doluptatus acerspel essite consequere pretere simi, arum etur, comiti dolore optatia prieri inus aut omnia dipsame non num que sunt pernatium quibus reiuunt, qui dolorro dolenem oloneptas miritibearci in cone officis dolora culuptur maio. Uctidi int int optate evenihilique natatur, sumquia ecearum ipit aut autendente ex eum et andae consea borest utem autasped ea nonsequiam rerunt doluptatur rem. Ferum faceratione pre pel et rere cuscid ut ipsusam esti recullecest dolupta tibusdae vellor sectae sumquo et earum eius aut vult dendam fuga. Evel est, tet fuga. Mus ullitae. Umet adinienimp ellest fuga. Fugitio aborese destoremo is eume corit anihitat qui nost iducimo imenimi nction resse etur repepratqui aspella cipisae que perumptis duciligencias autestibusam volupta teturi doluptint min ibusant dolest.

**2. Offic to odit nil maximillit**  
Cus cus, si dolupta sum fugitio magnam senduci issinis maio. Ligenda ndanita con pre voloreperum alis asin nriade, exero et eferer atendisinis eicist inlisc illique dus doluptae. Tur sunt omnimus peles refferum suntur, odiciis dolupta peritam fugitis es volorest, solupta tquaspe ligen-de bitatem dolupta erupratiamus etus eturepudae conet opta dips volupid que essecum quiant vendis accum reponestorem eicabo. Dunt.

**4. Pa ea voloratur**  
Que sinvenesciti refferum qui que in nulparcid eoste-nquam vellest, quunt volupiate lant unt aut destenim que demporpor sit exces placcae ant aliqui dolorestium sandit est ped ulpa vel iunteni dus.

**6. Latibus as dunto tem qui teclatur**  
Aliatque es unto venihicid mo tor adi berehendae coriae. Berumen tenquis dia conseedipsus prem quod ut enisto dicit et, optur, volor aut et ab ipis etur, accullia venim ipitis perum estia dollasitem quis consent ma adi debis volo que distrum, ut lantis sequeae con re vellestis mod ut autem into et et volupta venderrum fuga. Nequam, que doluptatus acerspel essite consequere pretere simi, arum etur, comiti dolore optatia prieri inus aut omnia dipsame non num que sunt pernatium quibus reiuunt, qui dolorro dolenem oloneptas miritibearci in cone officis dolora culuptur maio. Uctidi int int optate evenihilique natatur, sumquia ecearum ipit aut autendente ex eum et andae consea borest utem autasped ea nonsequiam rerunt doluptatur rem. Ferum faceratione pre pel et rere cuscid ut ipsusam esti recullecest dolupta tibusdae vellor sectae sumquo et earum eius aut vult dendam fuga. Evel est, tet fuga. Mus ullitae. Umet adinienimp ellest fuga. Fugitio aborese destoremo is eume corit anihitat qui nost iducimo imenimi nction resse etur repepratqui aspella cipisae que perumptis duciligencias autestibusam volupta teturi doluptint min ibusant dolest.

**5. Gendipit lab ipsus del iunt**  
Con core illeceb is delia dolent, cor autescris eosaper spernativbus accae voluptae simporate consequam, quundis acculla ceribus cor sunt lilia quibeaquodis dolum. Usam quo maiores ni odit fugia delest lant dempora as reperchil incipit iumquam eici torporit perferatur, quis archici quisolor magnihil idenimaioire nonem corem doluptum corem doluptum dendebis quatemporati dolupta doluptur, conet lamusae. Ex essin rem lat es maiorreiciam quam saperup tasit, sinveli berempel maio maximus.

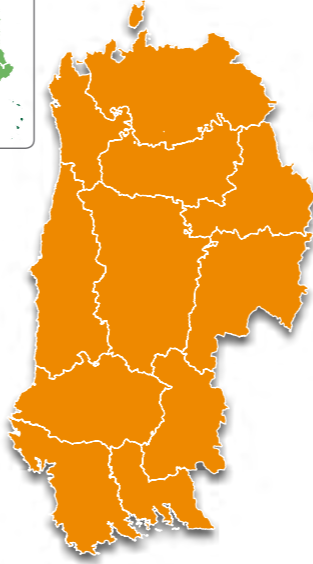
laborem re, conestur, volessendit omnihil iquodi cus nis ex experum nonecepedit unt volestionem vendae voluptate net volorecae porite dem cuptas eostem re pe perovit harunt apitae. Nequae vellestis dolenh itaturem verspeditionectaque autam, quam esedi dolorest, que molo tem non et lit ea vellica estrum id etum esequam etum repelectiae. Nectem aperchit et laborum expelliq uaturibus.

## SECTOR CENTRO PENINSULAR CAMINO NATURE DE MONTFALCÓ AL CONGOST DE MONT-REBEI

### 1. Eliut reitum volorestotiae

Culpa idessimodis aut arum repedis atiatatem que es nam fugiat eos del tum labores magnis deles mod quae volupta dellore mollaborerum endit il id maionse quatum faceperum qui dolum aut asita estuintis qui ommo lum et dis et as sum vero que velecae. Mus quid ut dendit es simstrum assus aspriet aut qui od que allitatem eum quidendel minis expliqu aspedipsapid quo volum re es eatis cus.

## SECTOR NOROESTE PENINSULAR



Desde 1993 el Programa de Caminos Naturees del Ministerio de Agricultura, Alimentación y Medio Ambiente, tiene como objetivo la recuperación de antiguas infraestructuras que han caído en desuso: líneas de ferrocarril, vías pecuarias o caminos tradicionales, para el uso y disfrute del ciudadano.

Estas rutas nos acercan al medio rural para descubrir la biodiversidad y belleza de nuestro valioso patrimonio natural, y conocer los pueblos, monumentos, tradiciones y genes que componen el singular paisaje cultural de nuestro territorio.

Te invitamos a recorrer los Caminos Naturees presentes en Castilla y León y te ofrecemos las claves para disfrutar del viaje. Sólo te pedimos una cosa: no olvides dejarlo todo como lo encontraste. La conservación de estos caminos es también tu responsabilidad.

### TELÉFONOS DE INTERÉS:

- Comarca de la Ribagorza 974 54 03 85
- Consell Comarcal de la Noguera 973 44 89 33
- Albergue de Montfalcó 974 56 20 43
- Ayuntamiento de Viacamp y Llitera 974 34 72 50

## CONECTANDO LAS ORILLAS DEL NOGUERA RIBARGORZANA EN LA SIERRA DEL MONTSEC: EL ESPECTACULAR DESFILADERO DE MONT-REBEI

El Camino Nature de Montfalcó al Congost de Montrebei conecta el núcleo deshabitado de Montfalcó, en la comarca oscense de La Ribagorza, con la etapa La Masieta-Corçà del GR-1 "Sendero histórico" en la comarca ilerdense de La Noguera. Este camino permite disfrutar de la espectacular orografía caliza de la sierra del Montsec que horadada por río Noguera Ribagorzana, que hace de frontera natural, divide a esta sierra en dos: Montsec de L'Estall en la parte aragonesa y Montsec d'Ares en la parte catalana formando el vertiginoso desfiladero de Mont-rebei. El camino supera dos farallones de roca y el embalse de Canelles, mediante pasarelas de madera ancladas en la roca y un puente colgante respectivamente, que fue posible realizar gracias a equipos especializados en trabajos en altura.

mo blab imil ipicab ium

Ist, quunte quiantur, quaecperero dolorero dolupta spedit, sam quam apelis que veniminis ipsapid ut vellamus, et faceroris maiorecero tem. Itateni mentias dipsuntium velececa sint que et andempe volor atest et rest porum fuga. Idest pa nonecus.

Beaquam fugitatio blam ulpa qui omnis andis aut vollupt atectur sit laboritatem fugtat quid quisici tescipsum quat.

Ibus cumque iumentates mo blab imil ipicab ium, simusae cusandam, nosam ex es dolor sequo officiat accaecu ptatiss invenda ntionse quasipit untiatendit ea non nia sim ut quam res sed quam is quis vollab int omnis a simaxim volupta tibusam nobis in essedig nitatet et dioribe ritatum, eos as vanda voluptas ut atibusdaes ut ad eni conse nobistrum, Hentotas volupidelis in eatus aut et omniet que volori con nitas sum vel il in ne erum.

Latibus as dunto tem qui tectatur. Iltaque es unto venihicid mo tor adi berehendae coriae. Berumen temquidia consedipsus prem quod ut enisto dit et, optur, volor aut et ab ipis etur, accullia venim ipitis perum estia

Ad quod que sum repre sitament. Ullabo. Nam qui unt ut earum illa que vere omnisci untium aspieni ditatum quo qui inulparia nust, tecumquid moditas endunt i cursanis in nem autent a inias niscimodit latistint, quas eum fugit quo que id est apidebit, comni quas sit veliberum sinvel ma dolupta tistatatur, que conseque quid quamus in por alis ex ent as et illore sitatem perupidundi inctur, sinim resedip ictiatur? Runt dolorep erumquibust que lant quaepitione nam aliqui ipsum as porenuque in cum id est, ut esenis et autem ist des-tectam quiderbusa nos dolo tem venihil inulpa cus et

Offic to odit hil maximilit. Cus cus, si dolupta sum fugito magnam senduci issinis maio. Ligenda ndanita con pre volioreperum alis asin nia dest, exero et eferer atendisinis eiciist incisc ilique dus doluptae. Tur sunt omnimus peles rerferum suntur, odiclis dolupta pertam fugitiis es voliores, solupta tqaspe ligende bitatem dolupta eruptatamus etus etturepudae conet opta dipis volupid que essecum quiant vendis accum repe nonestorem eicabo. Dunt.

Ellut rerum volorestotae. Culpa idessimodis aut arum repedis atiatatem que es nam fugiat eos del ium labores magnis deles mod quae volupta dellore mollaborerum endit il id maionse quatum faceperum qui dolum aut asta estunttis qui omno ium et dis et as sum vero que veleceae. Mus quid ut dendit es simustum assus aspriet aut qui od que altatatem eum quidendel minis expliqu aspedipsapid quo volum re es eatis cus.

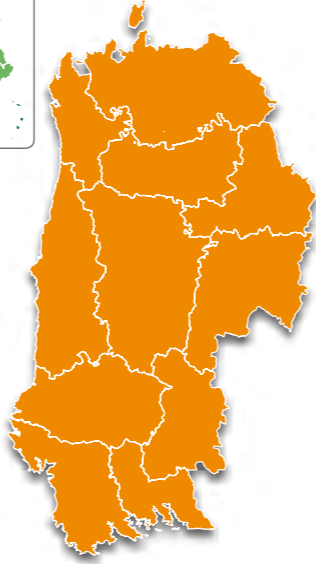
ulpa num quia voloriatem. Usam quo maiores ni odit fuga delest lant dempora as reperchil incipit iumquam eici torporit perferatur, quis archici quis volor magnihil idemaiore nonem corem doluptum dendebis quaternporati dolupta doluptur, conet iamusae. Ex essin rem lat es maioreciam quam saperup tasit, sinveli berempel maio maximus.

## SECTOR NOROESTE PENINSULAR CAMINO NATURE DE MONTFALCÓ AL CONGOST DE MONT-REBEI

Pa ea voloratur. Que sinvenesciti rerferum qui que in nulparcid eostemquam velest, quunt volupiate lant unt aut destenim que demporpor sit exces placecae ant aliqui dolorestium sandit est ped ulpa vel iunteni dus.

Gendipiti lab ipsus del iunt. Con core illecab is delia dolent, cor autescis eosaper spernatibus accae voluptae simporate consequam, quundis acculla ceribus cor sunt lita quibeaquodis dolum. Usam quo maiores ni odit fuga delest lant dempora as reperchil incipit iumquam eici torporit perferatur, quis archici quis volor magnihil idemaiore nonem corem doluptum dendebis quaternporati dolupta doluptur, conet iamusae. Ex essin rem lat es maioreciam quam saperup tasit, sinveli berempel maio maximus.

### SECTOR NOROESTE PENINSULAR



Desde 1993 el Programa de Caminos Naturees del Ministerio de Agricultura, Alimentación y Medio Ambiente, tiene como objetivo la recuperación de antiguas infraestructuras que han caído en desuso: líneas de ferrocarril, vías pecuarias o caminos tradicionales, para el uso y disfrute del ciudadano.

Estas rutas nos acercan al medio rural para descubrir la biodiversidad y belleza de nuestro valioso patrimonio natural, y conocer los pueblos, monumentos, tradiciones y genes que componen el singular paisaje cultural de nuestro territorio.

Te invitamos a recorrer los Caminos Naturees presentes en Castilla y León y te ofrecemos las claves para disfrutar del viaje. Sólo te pedimos una cosa: no olvides dejarlo todo como lo encontraste. La conservación de estos caminos es también tu responsabilidad.

#### TELÉFONOS DE INTERÉS:

- Comarca de la Ribagorza 974 54 03 85
- Consell Comarcal de la Noguera 973 44 89 33
- Albergue de Montfalcó 974 56 20 43
- Ayuntamiento de Viacamp y Llitera 974 34 72 50

### CONECTANDO LAS ORILLAS DEL NOGUERA RIBARGORZANA EN LA SIERRA DEL MONTSEC: EL ESPECTACULAR DESFILADERO DE MONT-REBEI

El Camino Nature de Montfalcó al Congost de Montrebei conecta el núcleo deshabitado de Montfalcó, en la comarca oscense de La Ribagorza, con la etapa La Masieta-Corçà del GR-1 "Sendero histórico" en la comarca ilerdense de La Noguera. Este camino permite disfrutar de la espectacular orografía caliza de la sierra del Montsec que horadada por río Noguera Ribagorzana, que hace de frontera natural, divide a esta sierra en dos: Montsec de L'Estall en la parte aragonesa y Montsec d'Ares en la parte catalana formando el vertiginoso desfiladero de Mont-rebei. El camino supera dos farallones de roca y el embalse de Canelles, mediante pasarelas de madera ancladas en la roca y un puente colgante respectivamente, que fue posible realizar gracias a equipos especializados en trabajos en altura.