

# DATOS DE LAS INDICACIONES GEOGRÁFICAS PROTEGIDAS (IGPs) DE VINOS

- VINOS DE LA TIERRA -

CAMPAÑA 2021/2022



GOBIERNO  
DE ESPAÑA

MINISTERIO  
DE AGRICULTURA, PESCA  
Y ALIMENTACIÓN

Madrid, 2023



Aviso Legal: los contenidos de esta publicación podrán ser reutilizados, citando la fuente y la fecha, en su caso, de la última actualización.

**Fuente:**

Órganos de Control de las IGP y Comunidades Autónomas (\*)

*(\*) Como podrá comprobarse en diversos puntos del informe, no se han recibido algunas de las informaciones solicitadas relativas a determinadas Indicaciones geográficas.*

**Elaboración:**

Subdirección General de Control de la Calidad Alimentaria y Laboratorios Agroalimentarios



**MINISTERIO DE AGRICULTURA, PESCA Y ALIMENTACIÓN**

**Edita:**

© Ministerio de Agricultura, Pesca y Alimentación  
Secretaría General Técnica  
Centro de Publicaciones

Catálogo de Publicaciones de la Administración General del Estado:

<https://cpage.mpr.gob.es/>

NIPO: 003191747

<b>LOCALIZACIÓN GEOGRÁFICA.....</b>	<b>1</b>
<b>PRESENTACIÓN DE DATOS.....</b>	<b>4</b>
1. Datos más relevantes de la campaña 2021/2022.....	5
<b>CAMPAÑA VITIVINÍCOLA 2021/2022.....</b>	<b>8</b>
1. Superficie apta y número de viticultores.....	9
2. Bodegas .....	11
3. Producción obtenida .....	13
4. Comercio total .....	15
5. Comercio total por tipos de vino .....	17
6. Comercio interior por tipos de vino .....	19
7. Comercio exterior por tipos de vino .....	21
8. Comercio exterior con países de la Unión Europea .....	23
9. Comercio exterior con países terceros .....	25
10. Resumen de Comercialización Exterior .....	27
11. Valor económico (€) .....	28

## LOCALIZACIÓN GEOGRÁFICA

<b>SUPRA - AUTONÓMICAS</b>	<b>IGP</b>	<b>Ribera del Queiles</b>
--------------------------------	------------	---------------------------

\*Comprende territorios de Aragón y Navarra

<b>ANDALUCÍA</b>	<b>IGP</b>	<b>Altiplano de Sierra Nevada</b>
	<b>IGP</b>	<b>Bailén<sup>1</sup></b>
	<b>IGP</b>	<b>Cádiz</b>
	<b>IGP</b>	<b>Córdoba</b>
	<b>IGP</b>	<b>Cumbres del Guadalfeo</b>
	<b>IGP</b>	<b>Desierto de Almería<sup>1</sup></b>
	<b>IGP</b>	<b>Laderas del Genil</b>
	<b>IGP</b>	<b>Laujar-Alpujarra</b>
	<b>IGP</b>	<b>Los Palacios<sup>1</sup></b>
	<b>IGP</b>	<b>Norte de Almería<sup>1</sup></b>
	<b>IGP</b>	<b>Ribera del Andarax</b>
	<b>IGP</b>	<b>Sierra Norte de Sevilla</b>
	<b>IGP</b>	<b>Sierra Sur de Jaén</b>
	<b>IGP</b>	<b>Sierras de las Estancias y los Filabres<sup>1</sup></b>
	<b>IGP</b>	<b>Torreperogil</b>
<b>IGP</b>	<b>Villaviciosa de Córdoba<sup>1</sup></b>	

<b>ARAGÓN</b>	<b>IGP</b>	<b>Bajo Aragón</b>
	<b>IGP</b>	<b>Ribera del Gállego-Cinco Villas</b>
	<b>IGP</b>	<b>Ribera del Jiloca</b>
	<b>IGP</b>	<b>Valdejalón</b>
	<b>IGP</b>	<b>Valle del Cinca</b>

<b>CANTABRIA</b>	<b>IGP</b>	<b>Costa de Cantabria</b>
	<b>IGP</b>	<b>Liébana</b>

<b>CASTILLA- LA MANCHA</b>	<b>IGP</b>	<b>Castilla</b>
--------------------------------	------------	-----------------

(1) Sin datos en esta campaña.

<b>CASTILLA Y LEÓN</b>	<b>IGP</b>	<b>Castilla y León</b>
------------------------	------------	------------------------

<b>EXTREMADURA</b>	<b>IGP</b>	<b>Extremadura</b>
--------------------	------------	--------------------

<b>GALICIA</b>	<b>IGP</b>	<b>Barbanza e Iria</b>
	<b>IGP</b>	<b>Betanzos</b>
	<b>IGP</b>	<b>Ribeiras do Morrazo</b>
	<b>IGP</b>	<b>Val do Miño-Ourense</b>

<b>ILLES BALEARS</b>	<b>IGP</b>	<b>Formentera</b>
	<b>IGP</b>	<b>Ibiza</b>
	<b>IGP</b>	<b>Illes Balears</b>
	<b>IGP</b>	<b>Isla de Menorca</b>
	<b>IGP</b>	<b>Mallorca</b>
	<b>IGP</b>	<b>Serra de Tramuntana-Costa Nord</b>

<b>LA RIOJA</b>	<b>IGP</b>	<b>Valles de Sadacia</b>
-----------------	------------	--------------------------

<b>MURCIA</b>	<b>IGP</b>	<b>Campo de Cartagena<sup>1</sup></b>
	<b>IGP</b>	<b>Murcia</b>

<b>NAVARRA</b>	<b>IGP</b>	<b>Tres Riberas</b>
----------------	------------	---------------------

<b>VALENCIA</b>	<b>IGP</b>	<b>Castelló</b>
-----------------	------------	-----------------

(1) Sin datos en esta campaña.

## PRESENTACIÓN DE DATOS

## 1. Datos más relevantes de la campaña 2021/2022

En este documento se presentan los **datos estadísticos de la campaña 2021/2022** correspondientes a los vinos con Indicación Geográfica Protegida (vinos que tienen derecho al uso del término tradicional “Vino de la Tierra”), conforme a la información suministrada por las Comunidades Autónomas.

En la campaña 2021/2022 el número de IGPs ha sido de 42. En relación a los datos correspondientes a la campaña (1 de agosto de 2021 a 31 de julio de 2022) cabe reseñar:

- **Bodegas:** El número de bodegas implicadas alcanza la cifra total de 695, siendo 551 embotelladoras y 144 no embotelladoras. La IGP *Castilla y León* es la que cuenta con más bodegas, con 204, le siguen *Castilla* y *Extremadura* con 203 y 72 respectivamente.
- **Comercialización total de las IGPs:** La comercialización total de la campaña ha sido de 2.039.841 hl, observándose un descenso del -48,97% respecto de la campaña anterior 2020/2021, siendo las IGPs de *Castilla* (1.649.616 hl), *Castilla y León* (140.628 hl) y *Extremadura* (104.896 hl) las que más volumen han comercializado correspondiendo un 80,87%, un 6,86% y un 5,14% respectivamente del total. Según las declaraciones procedentes de los organismos de control de las IGPs, el comercio interior representa el 62,33% del volumen de vino total comercializado. Sin embargo, se debe tener en cuenta que parte de estas remesas podrían ser posteriormente exportadas. Las cifras se basan en las declaraciones procedentes de las bodegas sobre sus primeras ventas, existiendo otros operadores intermediarios en el mercado que pueden realizar actividades comerciales de exportación.
- **Comercialización total por tipos de vino:** Predomina el vino tinto (51,52%), seguido por el vino blanco (40,52%). El vino rosado representa el 7,61%.
- **Comercio interior por tipos de vino:** El vino tinto representa el 53,42 %, seguido del vino blanco con el 39,6%. El vino rosado representa el 6,48%.
- **Comercio exterior por tipos de vino:** Destaca el vino tinto (48,38%), seguido del vino blanco (42,04%) y en tercer lugar el vino rosado (9,48%).
- **Comercialización exterior por zonas económicas:** La Unión Europea constituye el destino principal del comercio exterior, con el 70,02%, situándose a continuación América (8,46%). “Asia” representa el 8,06%.
- **Comercialización exterior por países:** Alemania (25,83%), Italia (11,33%) y Francia (9,79%) son los principales destinos de la Unión Europea. Respecto de los países terceros, China (3,69%), Rusia (3,61%), Reino Unido (2,69%), y EEUU



(2,08%), son los principales destinos sobre el total del comercio exterior.

- **Valor económico estimado en origen:** El valor económico estimado en bodega de la comercialización interior y exterior de los vinos IGP ha supuesto cerca de 254 millones de euros. En relación con este apartado, Castilla se sitúa a la cabeza con el 53,58% del total; seguida por Castilla y León (14,35%) y Extremadura (9,29%).

El resumen de la información más relevante recibida se expone a continuación:

<b>1. Volumen de la comercialización total por tipos de vino</b>		
Vino tinto	1.050.960 hl	51,52%
Vino blanco	826.517 hl	40,52%
Vino rosado	155.172 hl	7,61%
Vino de licor	2.398 hl	0,12%
Vino espumoso	1.217 hl	0,06%
Vino de aguja	2.059 hl	0,1%
Otros	1.518 hl	0,07%
<b>Comercialización total</b>	<b>2.039.841 hl</b>	<b>100,00%</b>

<b>2. Volumen de la comercialización interior por tipos de vino</b>		
Vino tinto	679.124 hl	53,42%
Vino blanco	503.440 hl	39,6%
Vino rosado	82.331 hl	6,48%
Vino de licor	2.398 hl	0,19%
Vino espumoso	0.618 hl	0,05%
Vino de aguja	1.969 hl	0,15%
Otros	1.451 hl	0,11%
<b>Comercialización interior</b>	<b>1.271.331 hl (62% comercio total)</b>	

<b>3. Volumen de la comercialización exterior por tipos de vino</b>		
Vino tinto	371.836 hl	48,38%
Vino blanco	323.077 hl	42,04%
Vino rosado	72.841 hl	9,48%
Vino de licor	0.000 hl	0%
Vino espumoso	0.599 hl	0,08%
Vino de aguja	90 hl	0,01%
Otros	67 hl	0,01%
<b>Comercialización exterior</b>	<b>768.510 hl (38% del total)</b>	

<b>4. Volumen de la comercialización exterior - Zonas Económicas</b>		
Unión Europea	538.104 hl	70,02%
América	65.017 hl	8,46%
Asia	61.966 hl	8,06%
Europa no U.E.	75.718 hl	9,85%
Resto	27.705 hl	3,61%

<b>5. Volumen de la comercialización exterior por países</b>		
Alemania	198.506 hl	25,83%
Italia	87.062 hl	11,33%
Francia	75.271 hl	9,79%
Holanda	59.338 hl	7,72%
Portugal	31.360 hl	4,08%
Suecia	22.638 hl	2,95%
China	28.396 hl	3,69%
Rusia	27.706 hl	3,61%
Reino Unido	20.651 hl	2,69%
EE.UU.	15.984 hl	2,08%
Resto de Países	201.598 hl	26,23%

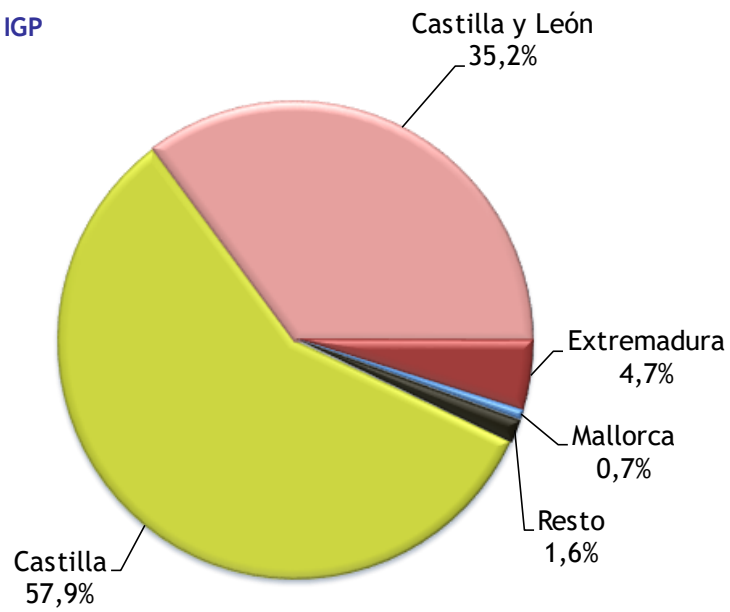
## CAMPAÑA VITIVINÍCOLA 2021/2022

## 1. Superficie apta y número de viticultores

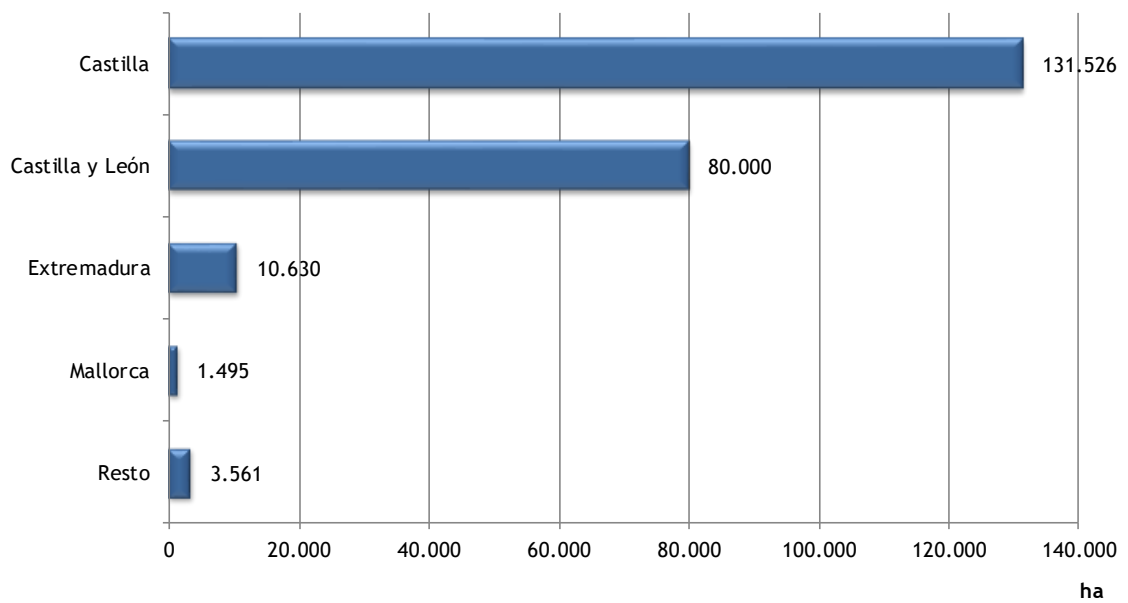
IGPs	Superficie no inscrita en DOP (ha)	Superficie también inscrita en DOP (ha)	Superficie apta al final de campaña (ha)	Número de viticultores
Altiplano de Sierra Nevada	46	33	79	6
Bailén (1)	-	-	-	-
Bajo Aragón	680	0	680	145
Barbanza e Iria	9	0	9	12
Betanzos	7	0	7	8
Cádiz	35	340	375	25
Campo de Cartagena (1)	-	-	-	-
Castelló	0	235	235	109
Castilla	86.248	45.278	131.526	12.970
Castilla y León	25.600	54.400	80.000	14.000
Córdoba	453	0	453	288
Costa de Cantabria	38	0	38	19
Cumbres del Guadalfeo	20	27	47	8
Desierto de Almería (1)	-	-	-	-
Extremadura	5.659	4.971	10.630	1.215
Formentera	0	14	14	2
Ibiza	0	58	58	41
Illes Balears	0	187	187	59
Isla de Menorca	0	56	56	15
Laderas del Genil	1	13	14	1
Laujar-Alpujarra	60	0	60	22
Liébana	13	0	13	26
Los Palacios (1)	-	-	-	-
Mallorca	928	567	1.495	282
Murcia	386	40	426	59
Norte de Almería	12	0	12	7
Ribeiras do Morrazo	7	0	7	21
Ribera del Andarax	4	0	4	2
Ribera del Gállego-Cinco Villas	73	0	73	26
Ribera del Jiloca	59	0	59	39
Ribera del Queiles	0	43	43	2
Serra de Tramuntana-Costa Nord	0	2	2	4
Sierra Norte de Sevilla	11	0	11	3
Sierra Sur de Jaén	22	0	22	11
Sierras de las Estancias y los Filabres (1)	-	-	-	-
Torreperogil	26	0	26	64
Tres Riberas	71	219	290	26
Val do Miño-Ourense	10	0	10	6
Valdejalón	58	0	58	1
Valle del Cinca	18	0	18	1
Valles de Sadacia	0	175	175	8
Villaviciosa de Córdoba (1)	-	-	-	-
<b>TOTAL DE LOS DATOS RECIBIDOS</b>	<b>120.554</b>	<b>106.657</b>	<b>227.212</b>	<b>29.533</b>

(1) Sin datos en esta campaña.

Superficie apta por IGP



IGPs con mayor superficie apta

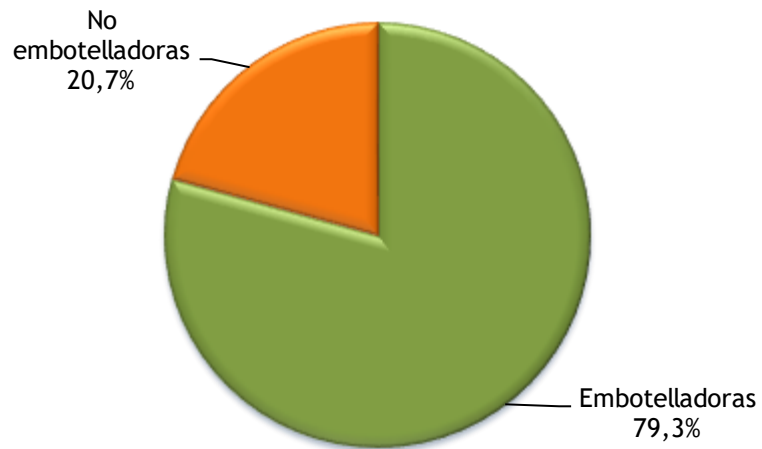


## 2. Bodegas

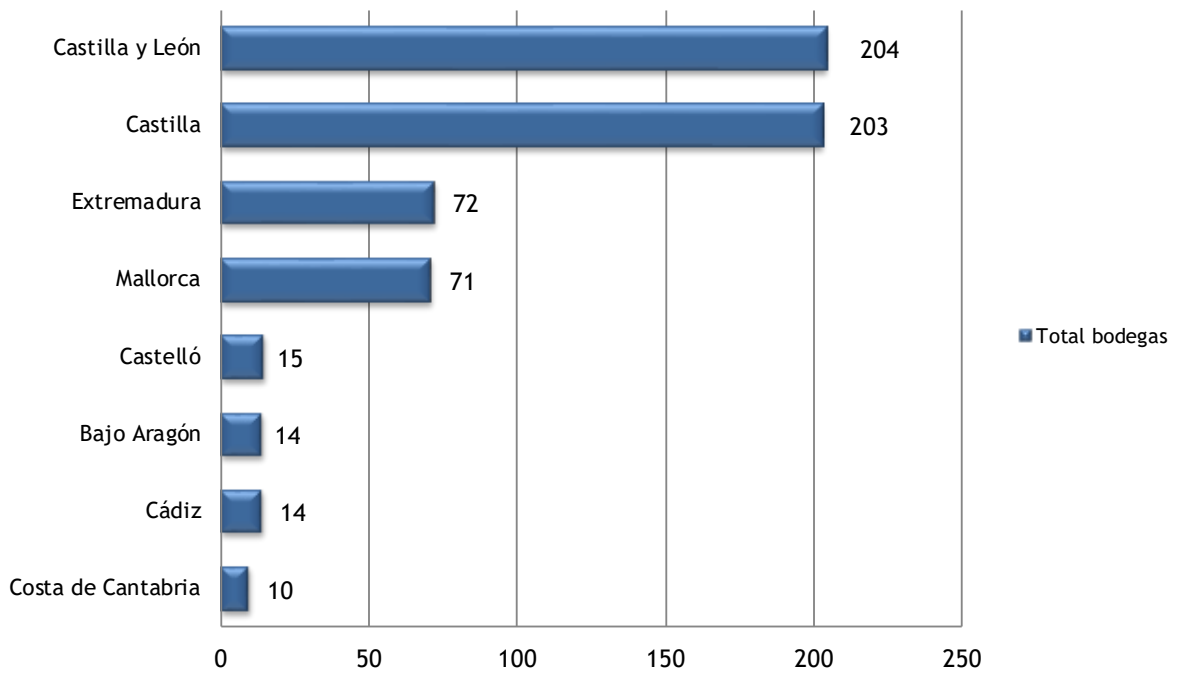
IGPs	BODEGAS		
	No embotelladoras	Embotelladoras	TOTAL
Altiplano de Sierra Nevada	1	3	4
Bailén (1)	-	-	-
Bajo Aragón	0	14	14
Barbanza e Iria	0	5	5
Betanzos	0	6	6
Cádiz	3	11	14
Campo de Cartagena (1)	-	-	-
Castelló	0	15	15
Castilla	63	140	203
Castilla y León	51	153	204
Córdoba	1	2	3
Costa de Cantabria	10	0	10
Cumbres del Guadalfeo	0	1	1
Desierto de Almería (1)	-	-	-
Extremadura	6	66	72
Formentera	0	2	2
Ibiza	0	5	5
Illes Balears	0	7	7
Isla de Menorca	0	9	9
Laderas del Genil	0	1	1
Laujar-Alpujarra	1	1	2
Liébana	2	3	5
Los Palacios (1)	-	-	-
Mallorca	0	71	71
Murcia	1	4	5
Norte de Almería	0	1	1
Ribeiras do Morrazo	0	5	5
Ribera del Andarax	0	1	1
Ribera del Gállego-Cinco Villas	0	5	5
Ribera del Jiloca	0	1	1
Ribera del Queiles	0	2	2
Serra de Tramuntana-Costa Nord	0	4	4
Sierra Norte de Sevilla	0	3	3
Sierra Sur de Jaén	0	2	2
Sierras de las Estancias y los Filabres (1)	-	-	-
Torreperogil	0	1	1
Tres Riberas	3	2	5
Val do Miño-Ourense	0	3	3
Valdejalón	0	1	1
Valle del Cinca	1	0	1
Valles de Sadacia	1	1	2
Villaviciosa de Córdoba (1)	-	-	-
<b>TOTAL DE LOS DATOS RECIBIDOS</b>	<b>144</b>	<b>551</b>	<b>695</b>

(1) Sin datos en esta campaña.

### Bodegas embotelladoras y no embotelladoras



### IGPs con mayor número de bodegas

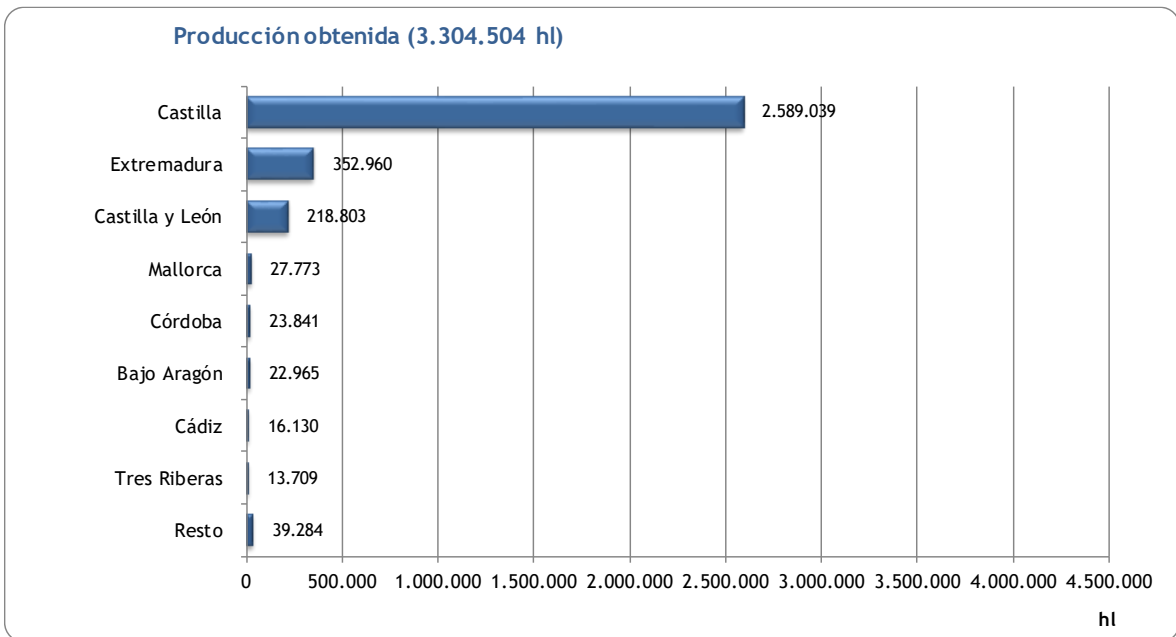
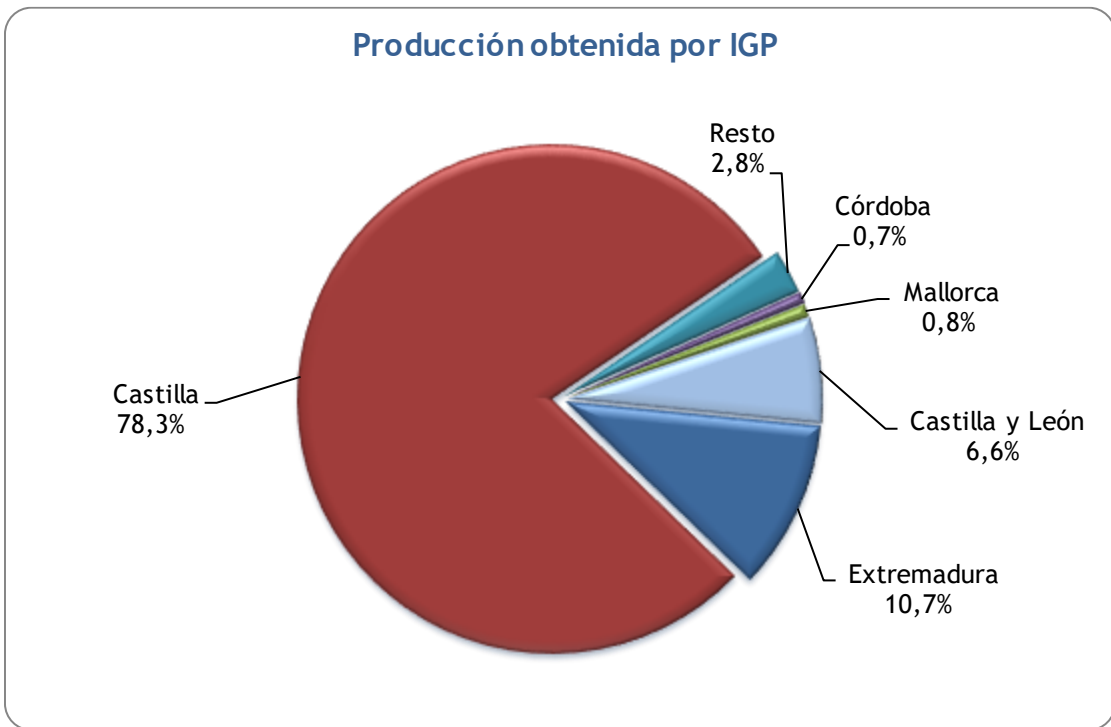


### 3. Producción obtenida

IGPs	Producción obtenida (hl)
Altiplano de Sierra Nevada	786
Bailén (1)	-
Bajo Aragón	22.965
Barbanza e Iria	432
Betanzos	118
Cádiz	16.130
Campo de Cartagena (1)	-
Castelló	5.681
Castilla	2.589.039
Castilla y León	218.803
Córdoba	23.841
Costa de Cantabria	673
Cumbres del Guadalfeo	104
Desierto de Almería (1)	-
Extremadura	352.960
Formentera	294
Ibiza	1.219
Illes Balears	4.402
Isla de Menorca	1.356
Laderas del Genil	86
Laujar-Alpujarra	1.713
Liébana	190
Los Palacios (1)	-
Mallorca	27.773
Murcia	11.161
Norte de Almería	60
Ribeiras do Morrazo	405
Ribera del Andarax	24
Ribera del Gállego-Cinco Villas	2.104
Ribera del Jiloca	930
Ribera del Queiles	1.891
Serra de Tramuntana-Costa Nord	61
Sierra Norte de Sevilla	281
Sierra Sur de Jaén	511
Sierras de las Estancias y los Filabres (1)	-
Torreperogil	589
Tres Riberas	13.709
Val do Miño-Ourense	399
Valdejalón	1.369
Valle del Cinca	2.060
Valles de Sadacia	385
Villaviciosa de Córdoba (1)	-
<b>TOTAL DE LOS DATOS RECIBIDOS</b>	<b>3.304.504</b>

(1) Sin datos en esta campaña.





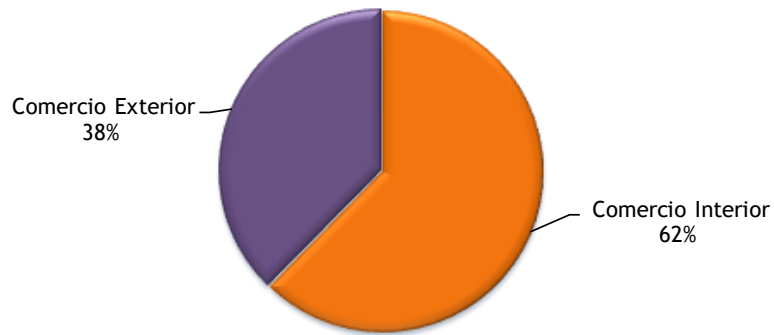
**Nota: El tratamiento de los datos se ha realizado sobre la información recibida.**

## 4. Comercio total

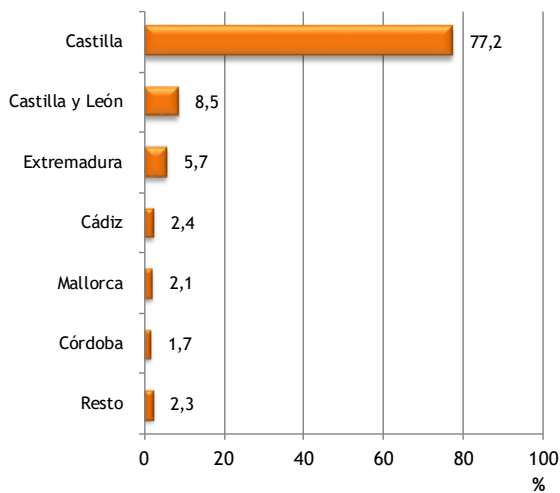
IGPs	COMERCIALIZACIÓN INTERIOR		COMERCIALIZACIÓN EXTERIOR		COMERCIALIZACIÓN TOTAL (hl)
	hl	% s/total	hl	% s/total	
Altiplano de Sierra Nevada	1.138	99	15	1	1.153
Bailén (1)	-	-	-	-	-
Bajo Aragón	6.506	81	1.499	19	8.005
Barbanza e Iria	187	51	179	49	366
Betanzos	90	94	6	6	96
Cádiz	30.977	96	1.342	4	32.319
Campo de Cartagena (1)	-	-	-	-	-
Castelló	4.435	99	24	1	4.459
Castilla	981.561	60	668.055	40	1.649.616
Castilla y León	108.018	77	32.610	23	140.628
Córdoba	21.948	99	112	1	22.060
Costa de Cantabria	509	99	7	1	516
Cumbres del Guadalfeo	353	100	0	0	353
Desierto de Almería (1)	-	-	-	-	-
Extremadura	72.851	69	32.045	31	104.896
Formentera	154	100	0	0	154
Ibiza	1.062	92	91	8	1.153
Illes Balears	1.533	45	1.869	55	3.402
Isla de Menorca	1.089	99	9	1	1.098
Laderas del Genil	165	96	7	4	172
Laujar-Alpujarra	1.856	98	47	2	1.903
Liébana	63	86	10	14	73
Los Palacios (1)	-	-	-	-	-
Mallorca	26.668	83	5.501	17	32.169
Murcia	407	3	11.310	97	11.717
Norte de Almería	14	100	0	0	14
Ribeiras do Morrazo	224	95	11	5	235
Ribera del Andarax	30	100	0	0	30
Ribera del Gállego-Cinco Villas	835	97	26	3	861
Ribera del Jiloca	155	89	19	11	174
Ribera del Queiles	1.678	88	229	12	1.907
Serra de Tramuntana-Costa Nord	158	97	5	3	163
Sierra Norte de Sevilla	275	99	4	1	279
Sierra Sur de Jaén	330	100	0	0	330
Sierras de las Estancias y los Filabres (1)	-	-	-	-	-
Torreperogil	383	100	0	0	383
Tres Riberas	2.434	16	12.666	84	15.100
Val do Miño-Ourense	168	71	67	29	235
Valdejalón	1.092	62	657	38	1.749
Valle del Cinca	1.633	98	41	2	1.674
Valles de Sadacia	352	88	47	12	399
Villaviciosa de Córdoba (1)	-	-	-	-	-
<b>TOTAL</b>	<b>1.271.331</b>	<b>62</b>	<b>768.510</b>	<b>38</b>	<b>2.039.841</b>

(1) No se ha comercializado en esta campaña.

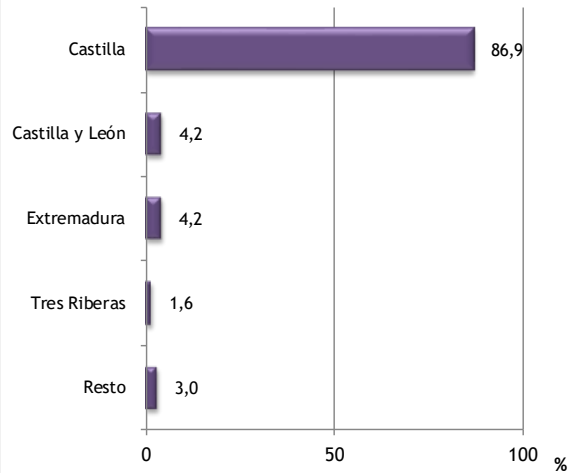
**Comercialización total (2.039.841 hl)**



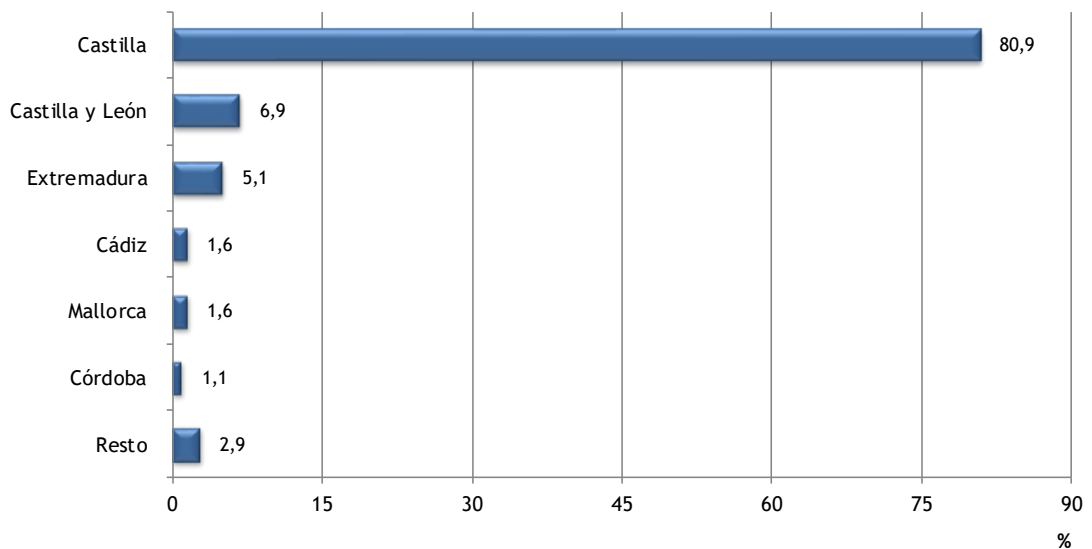
**Comercialización interior (1.271.331 hl)**



**Comercialización exterior (768.510 hl)**



**Comercialización total (2.039.841 hl)**

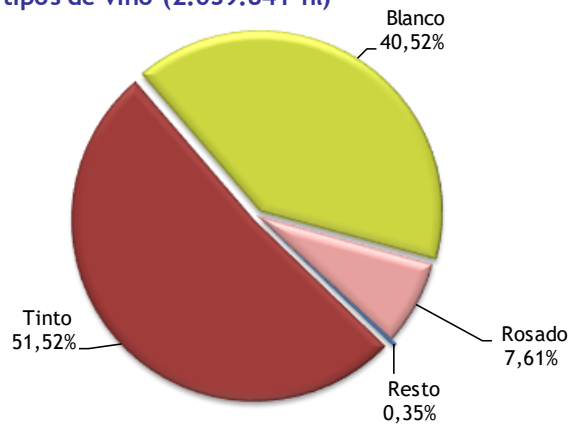


## 5. Comercio total por tipos de vino

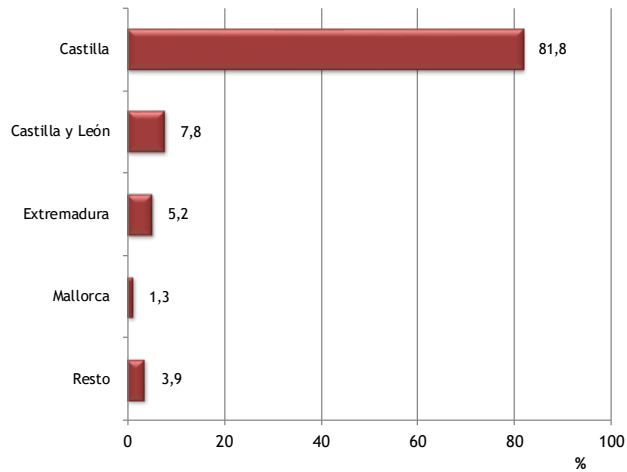
IGPs	COMERCIO TOTAL POR TIPOS DE VINO (hl)										TOTAL (hl)
	Blanco	Rosado	Tinto	De licor Blancos	De licor Tintos y rosados	Espumoso Blancos	Espumoso Tintos y rosados	De aguja Blancos	De aguja Tintos y rosados	Otros	
Altiplano de Sierra Nevada	47	35	1.071	0	0	0	0	0	0	0	1.153
Bailén (1)	-	-	-	-	-	-	-	-	-	-	-
Bajo Aragón	1.800	186	6.019	0	0	0	0	0	0	0	8.005
Barbanza e Iria	363	0	3	0	0	0	0	0	0	0	366
Betanzos	81	0	15	0	0	0	0	0	0	0	96
Cádiz	26.421	23	5.875	0	0	0	0	0	0	0	32.319
Campo de Cartagena (1)	-	-	-	-	-	-	-	-	-	-	-
Castelló	853	399	3.103	0	0	53	51	0	0	0	4.459
Castilla	668.338	117.189	859.243	1.451	934	864	155	9	0	1.433	1.649.616
Castilla y León	48.638	7.687	82.414	1	0	89	0	1.683	31	85	140.628
Córdoba	21.097	0	963	0	0	0	0	0	0	0	22.060
Costa de Cantabria	511	0	0	0	0	5	0	0	0	0	516
Cumbres del Guadalfeo	10	162	181	0	0	0	0	0	0	0	353
Desierto de Almería (1)	-	-	-	-	-	-	-	-	-	-	-
Extremadura	41.181	8.265	55.114	0	0	0	0	336	0	0	104.896
Formentera	72	17	65	0	0	0	0	0	0	0	154
Ibiza	386	317	450	0	0	0	0	0	0	0	1.153
Illes Balears	314	16	3.072	0	0	0	0	0	0	0	3.402
Isla de Menorca	487	247	364	0	0	0	0	0	0	0	1.098
Laderas del Genil	99	53	20	0	0	0	0	0	0	0	172
Laujar-Alpujarra	518	1	1.384	0	0	0	0	0	0	0	1.903
Liébana	4	0	69	0	0	0	0	0	0	0	73
Los Palacios (1)	-	-	-	-	-	-	-	-	-	-	-
Mallorca	12.446	6.028	13.695	0	0	0	0	0	0	0	32.169
Murcia	7	0	11.710	0	0	0	0	0	0	0	11.717
Norte de Almería	1	0	13	0	0	0	0	0	0	0	14
Ribeiras do Morrazo	220	0	15	0	0	0	0	0	0	0	235
Ribera del Andarax	0	7	23	0	0	0	0	0	0	0	30
Ribera del Gállego-Cinco Villas	39	56	766	0	0	0	0	0	0	0	861
Ribera del Jiloca	43	6	125	0	0	0	0	0	0	0	174
Ribera del Queiles	0	0	1.907	0	0	0	0	0	0	0	1.907
Serra de Tramuntana-Costa Nord	88	68	7	0	0	0	0	0	0	0	163
Sierra Norte de Sevilla	44	0	235	0	0	0	0	0	0	0	279
Sierra Sur de Jaén	65	160	105	0	0	0	0	0	0	0	330
Sierras de las Estancias y los Filabres (1)	-	-	-	-	-	-	-	-	-	-	-
Torreperogil	126	0	257	0	0	0	0	0	0	0	383
Tres Riberas	278	14.148	674	0	0	0	0	0	0	0	15.100
Val do Miño-Ourense	220	0	15	0	0	0	0	0	0	0	235
Valdejalón	428	102	1.207	12	0	0	0	0	0	0	1.749
Valle del Cinca	893	0	781	0	0	0	0	0	0	0	1.674
Valles de Sadacia	399	0	0	0	0	0	0	0	0	0	399
Villaviciosa de Córdoba (1)	-	-	-	-	-	-	-	-	-	-	-
<b>TOTAL DE LOS DATOS RECIBIDOS</b>	<b>826.517</b>	<b>155.172</b>	<b>1.050.960</b>	<b>1.464</b>	<b>934</b>	<b>1.011</b>	<b>206</b>	<b>2.028</b>	<b>31</b>	<b>1.518</b>	<b>2.039.841</b>

(1) No se ha comercializado en esta campaña.

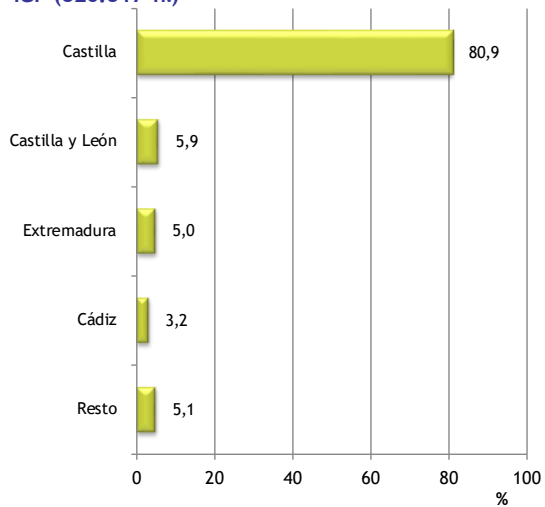
**Comercialización total por tipos de vino (2.039.841 hl)**



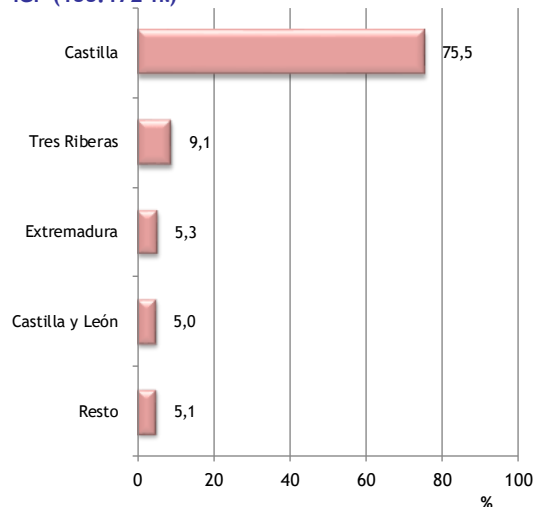
**Comercialización total de vino tinto por IGP (1.050.960 hl)**



**Comercialización total de vino blanco por IGP (826.517 hl)**



**Comercialización total de vino rosado por IGP (155.172 hl)**

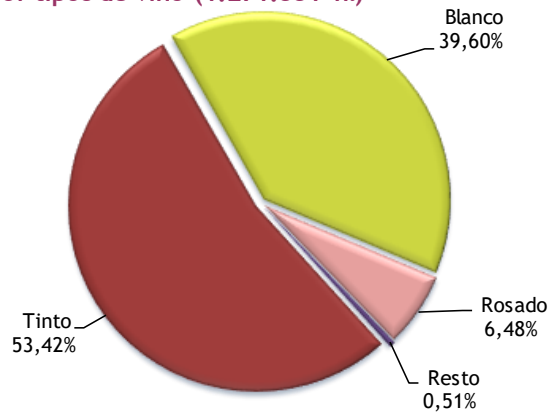


## 6. Comercio interior por tipos de vino

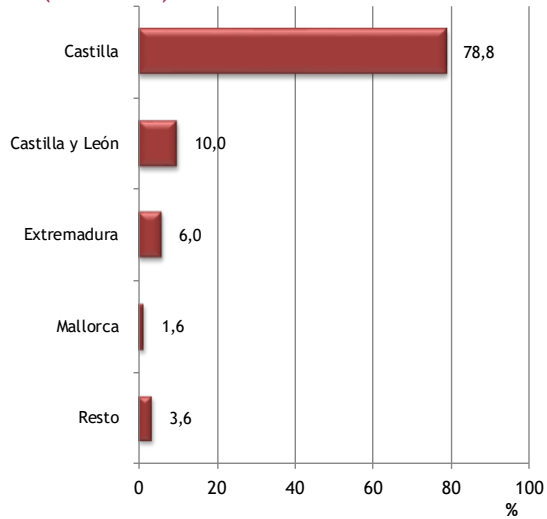
IGPs	COMERCIO INTERIOR POR TIPOS DE VINO (hl)										TOTAL (hl)
	Blanco	Rosado	Tinto	De licor Blancos	De licor Tintos y rosados	Espumoso Blancos	Espumoso Tintos y rosados	De aguja Blancos	De aguja Tintos y rosados	Otros	
Altiplano de Sierra Nevada	47	28	1.063	0	0	0	0	0	0	0	1.138
Bailén (1)	-	-	-	-	-	-	-	-	-	-	-
Bajo Aragón	1.640	186	4.680	0	0	0	0	0	0	0	6.506
Barbanza e Iria	184	0	3	0	0	0	0	0	0	0	187
Betanzos	75	0	15	0	0	0	0	0	0	0	90
Cádiz	25.558	19	5.400	0	0	0	0	0	0	0	30.977
Campo de Cartagena (1)	-	-	-	-	-	-	-	-	-	-	-
Castelló	850	390	3.100	0	0	50	45	0	0	0	4.435
Castilla	376.254	65.800	535.252	1.451	934	399	34	9	0	1.428	981.561
Castilla y León	33.615	4.765	67.904	1	0	86	0	1.593	31	23	108.018
Córdoba	21.097	0	851	0	0	0	0	0	0	0	21.948
Costa de Cantabria	505	0	0	0	0	4	0	0	0	0	509
Cumbres del Guadalfeo	10	162	181	0	0	0	0	0	0	0	353
Desierto de Almería (1)	-	-	-	-	-	-	-	-	-	-	-
Extremadura	28.778	2.958	40.779	0	0	0	0	336	0	0	72.851
Formentera	72	17	65	0	0	0	0	0	0	0	154
Ibiza	356	280	426	0	0	0	0	0	0	0	1.062
Illes Balears	142	7	1.384	0	0	0	0	0	0	0	1.533
Isla de Menorca	483	245	361	0	0	0	0	0	0	0	1.089
Laderas del Genil	95	50	20	0	0	0	0	0	0	0	165
Laujar-Alpujarra	506	0	1.350	0	0	0	0	0	0	0	1.856
Liébana	4	0	59	0	0	0	0	0	0	0	63
Los Palacios (1)	-	-	-	-	-	-	-	-	-	-	-
Mallorca	10.747	4.956	10.965	0	0	0	0	0	0	0	26.668
Murcia	7	0	400	0	0	0	0	0	0	0	407
Norte de Almería	1	0	13	0	0	0	0	0	0	0	14
Ribeiras do Morrazo	209	0	15	0	0	0	0	0	0	0	224
Ribera del Andarax	0	7	23	0	0	0	0	0	0	0	30
Ribera del Gállego-Cinco Villas	39	56	740	0	0	0	0	0	0	0	835
Ribera del Jiloca	43	6	106	0	0	0	0	0	0	0	155
Ribera del Queiles	0	0	1.678	0	0	0	0	0	0	0	1.678
Serra de Tramuntana-Costa Nord	85	68	5	0	0	0	0	0	0	0	158
Sierra Norte de Sevilla	44	0	231	0	0	0	0	0	0	0	275
Sierra Sur de Jaén	65	160	105	0	0	0	0	0	0	0	330
Sierras de las Estancias y los Filabres (1)	-	-	-	-	-	-	-	-	-	-	-
Torreperogil	126	0	257	0	0	0	0	0	0	0	383
Tres Riberas	274	2.069	91	0	0	0	0	0	0	0	2.434
Val do Miño-Ourense	153	0	15	0	0	0	0	0	0	0	168
Valdejalón	158	102	820	12	0	0	0	0	0	0	1.092
Valle del Cinca	866	0	767	0	0	0	0	0	0	0	1.633
Valles de Sadacia	352	0	0	0	0	0	0	0	0	0	352
Villaviciosa de Córdoba (1)	-	-	-	-	-	-	-	-	-	-	-
<b>TOTAL DE LOS DATOS RECIBIDOS</b>	<b>503.440</b>	<b>82.331</b>	<b>679.124</b>	<b>1.464</b>	<b>934</b>	<b>539</b>	<b>79</b>	<b>1.938</b>	<b>31</b>	<b>1.451</b>	<b>1.271.331</b>

(1) No se ha comercializado en esta campaña.

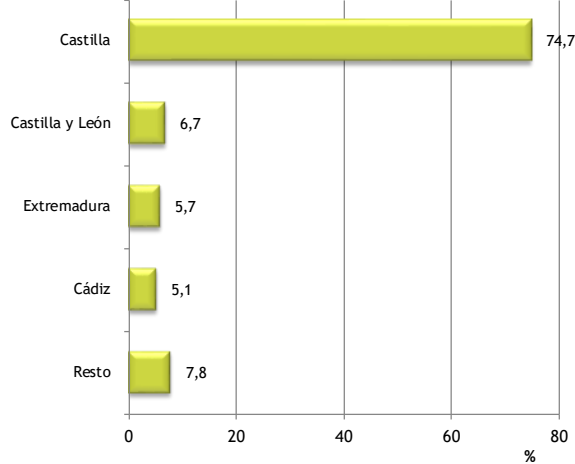
**Comercialización interior por tipos de vino (1.271.331 hl)**



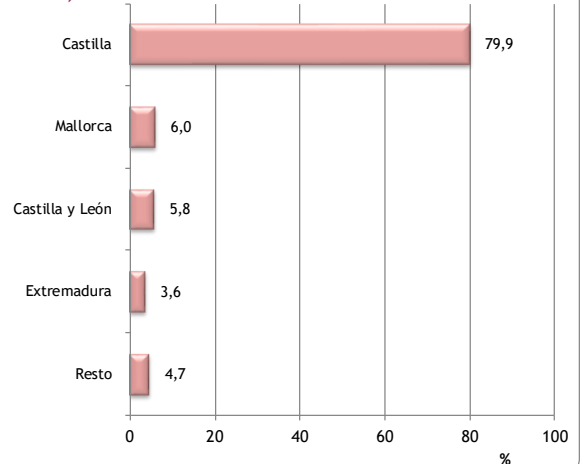
**Comercialización interior de vino tinto por IGP (679.124 hl)**



**Comercialización interior de vino blanco por IGP (503.440 hl)**



**Comercialización interior de vino rosado por IGP (82.331 hl)**



Nota: Los porcentajes de comercialización por tipos de vino se han obtenido sobre la comercialización total de las IGPs que han facilitado los datos desglosados

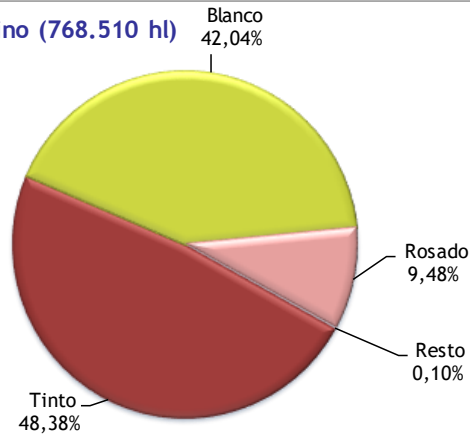
## 7. Comercio exterior por tipos de vino

IGPs	COMERCIO EXTERIOR POR TIPOS DE VINOS (hl)										TOTAL (hl)
	Blanco	Rosado	Tinto	De licor Blancos	De licor Tintos y rosados	Espumoso Blancos	Espumoso Tintos y rosados	De aguja Blancos	De aguja Tintos y rosados	Otros	
Altiplano de Sierra Nevada	0	7	8	0	0	0	0	0	0	0	15
Bailén (1)	-	-	-	-	-	-	-	-	-	-	-
Bajo Aragón	160	0	1.339	0	0	0	0	0	0	0	1.499
Barbanza e Iria	179	0	0	0	0	0	0	0	0	0	179
Betanzos	6	0	0	0	0	0	0	0	0	0	6
Cádiz	863	4	475	0	0	0	0	0	0	0	1.342
Campo de Cartagena (1)	-	-	-	-	-	-	-	-	-	-	-
Castelló	3	9	3	0	0	3	6	0	0	0	24
Castilla	292.084	51.389	323.991	0	0	465	121	0	0	5	668.055
Castilla y León	15.023	2.922	14.510	0	0	3	0	90	0	62	32.610
Córdoba	0	0	112	0	0	0	0	0	0	0	112
Costa de Cantabria	6	0	0	0	0	1	0	0	0	0	7
Cumbres del Guadalfeo	0	0	0	0	0	0	0	0	0	0	0
Desierto de Almería (1)	-	-	-	-	-	-	-	-	-	-	-
Extremadura	12.403	5.307	14.335	0	0	0	0	0	0	0	32.045
Formentera	0	0	0	0	0	0	0	0	0	0	0
Ibiza	30	37	24	0	0	0	0	0	0	0	91
Illes Balears	172	9	1.688	0	0	0	0	0	0	0	1.869
Isla de Menorca	4	2	3	0	0	0	0	0	0	0	9
Laderas del Genil	4	3	0	0	0	0	0	0	0	0	7
Laujar-Alpujarra	12	1	34	0	0	0	0	0	0	0	47
Liébana	0	0	10	0	0	0	0	0	0	0	10
Los Palacios (1)	-	-	-	-	-	-	-	-	-	-	-
Mallorca	1.699	1.072	2.730	0	0	0	0	0	0	0	5.501
Murcia	0	0	11.310	0	0	0	0	0	0	0	11.310
Norte de Almería	0	0	0	0	0	0	0	0	0	0	0
Ribeiras do Morrazo	11	0	0	0	0	0	0	0	0	0	11
Ribera del Andarax	0	0	0	0	0	0	0	0	0	0	0
Ribera del Gállego-Cinco Villas	0	0	26	0	0	0	0	0	0	0	26
Ribera del Jiloca	0	0	19	0	0	0	0	0	0	0	19
Ribera del Queiles	0	0	229	0	0	0	0	0	0	0	229
Serra de Tramuntana-Costa Nord	3	0	2	0	0	0	0	0	0	0	5
Sierra Norte de Sevilla	0	0	4	0	0	0	0	0	0	0	4
Sierra Sur de Jaén	0	0	0	0	0	0	0	0	0	0	0
Sierras de las Estancias y los Filabres (1)	-	-	-	-	-	-	-	-	-	-	-
Torreperogil	0	0	0	0	0	0	0	0	0	0	0
Tres Riberas	4	12.079	583	0	0	0	0	0	0	0	12.666
Val do Miño-Ourense	67	0	0	0	0	0	0	0	0	0	67
Valdejalón	270	0	387	0	0	0	0	0	0	0	657
Valle del Cinca	27	0	14	0	0	0	0	0	0	0	41
Valles de Sadacia	47	0	0	0	0	0	0	0	0	0	47
Villaviciosa de Córdoba (1)	-	-	-	-	-	-	-	-	-	-	-
<b>TOTAL DE LOS DATOS RECIBIDOS</b>	<b>323.077</b>	<b>72.841</b>	<b>371.836</b>	<b>0</b>	<b>0</b>	<b>472</b>	<b>127</b>	<b>90</b>	<b>0</b>	<b>67</b>	<b>768.510</b>

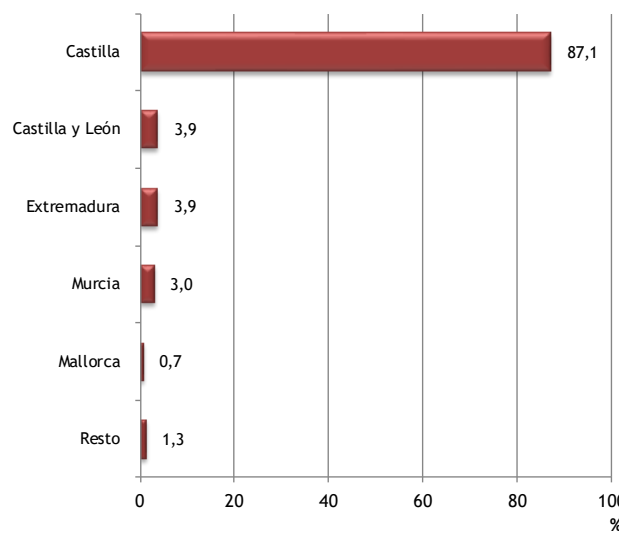
(1) No se ha comercializado en esta campaña.



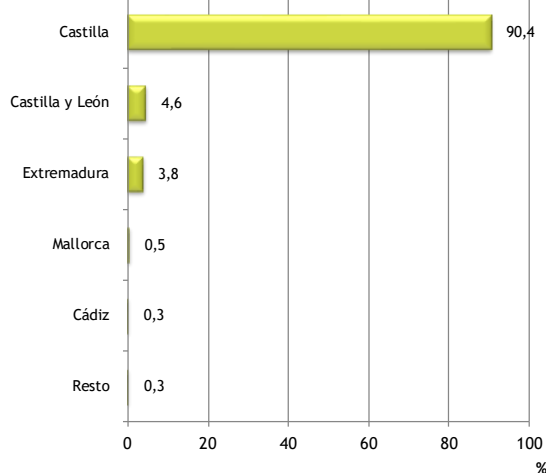
Comercio exterior por tipos de vino (768.510 hl)



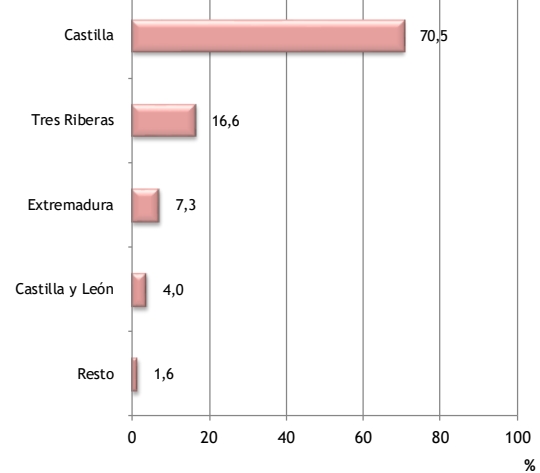
Comercio exterior de vino tinto por IGP (371.836 hl)



Comercio exterior de vino blanco por IGP (323.077 hl)



Comercio exterior de vino rosado por IGP (72.841 hl)



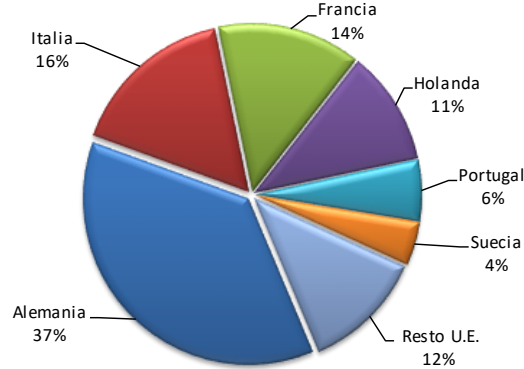
Nota: Los porcentajes de comercialización por tipos de vino se han obtenido sobre la comercialización total de las IGPs que han facilitado los datos desglosados

## 8. Comercio exterior con países de la Unión Europea

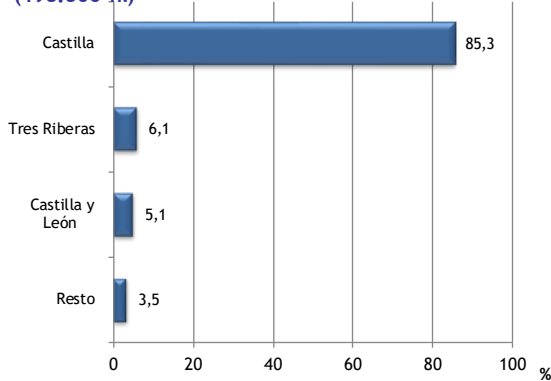
I.G.P.	Alemania	Austria	Bélgica	Bulgaria	Chipre	Croacia	Dinamarca	Eslovaquia	Eslovenia	Estonia	Finlandia	Francia	Grecia	Holanda	Hungría	Irlanda	Italia	Letonia	Lituania	Luxemburgo	Malta	Polonia	Portugal	República Checa	Rumania	Suecia	TOTAL U.E.	
Altiplano de Sierra Nevada	13	0	0	0	0	0	0	0	0	0	0	0	0	0	0	0	0	0	0	0	0	0	0	0	0	0	13	
Ballén (1)	-	-	-	-	-	-	-	-	-	-	-	-	-	-	-	-	-	-	-	-	-	-	-	-	-	-	-	
Bajo Aragón	124	0	86	0	0	0	175	0	0	0	26	12	0	85	0	48	0	0	0	0	0	0	0	12	0	22	590	
Barbanza e Iria	7	0	5	0	0	0	0	0	0	0	0	4	0	5	0	19	0	0	0	0	0	2	0	0	0	0	4	46
Betanzos	0	0	0	0	0	0	0	0	0	0	0	0	0	0	0	0	0	0	0	0	0	0	0	0	0	0	0	
Cádiz	329	1	59	0	0	0	138	0	0	16	9	41	1	54	14	0	1	6	0	0	0	13	5	6	0	22	715	
Campo de Cartagena (1)	-	-	-	-	-	-	-	-	-	-	-	-	-	-	-	-	-	-	-	-	-	-	-	-	-	-	-	
Castelló	0	0	0	0	0	0	12	0	0	0	0	0	0	0	0	0	0	0	0	0	0	6	0	0	0	0	18	
Castilla	169.408	179	6.042	261	5	12	5.475	569	19	2.852	17.327	73.455	62	52.325	733	2.092	82.687	6.010	1.816	87	66	4.485	13.416	8.180	579	12.174	460.316	
Castilla y León	10.215	52	1.085	13	15	3	788	9	0	14	176	340	4	5.978	15	89	59	21	8	23	10	431	18	187	7	560	20.120	
Córdoba	0	0	0	0	0	0	0	0	0	0	0	0	0	18	0	0	0	0	0	0	0	0	0	0	0	0	18	
Costa de Cantabria	0	0	0	0	0	0	0	0	0	0	0	0	0	0	0	0	0	0	0	0	0	0	0	0	0	0	0	
Cumbres del Guadafeo	0	0	0	0	0	0	0	0	0	0	0	0	0	0	0	0	0	0	0	0	0	0	0	0	0	0	0	
Desierto de Almería (1)	-	-	-	-	-	-	-	-	-	-	-	-	-	-	-	-	-	-	-	-	-	-	-	-	-	-	-	
Extremadura	966	38	56	0	124	0	94	0	0	165	130	1.243	0	511	0	75	4.266	540	0	5	229	446	17.920	52	11	13	26.884	
Formentera	0	0	0	0	0	0	0	0	0	0	0	0	0	0	0	0	0	0	0	0	0	0	0	0	0	0	0	
Ibiza	0	0	57	0	0	0	0	0	0	0	0	9	0	3	0	0	0	0	0	0	0	0	0	0	0	0	69	
Illes Balears	952	0	0	0	0	0	345	0	0	0	0	0	0	135	0	0	0	0	0	0	0	0	0	0	0	150	1.582	
Isla de Menorca	0	0	0	0	0	0	0	0	0	0	0	0	0	0	0	0	0	0	0	0	0	0	0	0	0	0	0	
Laderas del Genil	0	0	0	0	0	0	2	0	0	0	0	1	0	2	0	0	0	0	0	0	0	0	0	0	0	0	5	
Laujar-Alpujarra	0	0	0	1	0	0	0	0	0	0	0	0	0	45	0	0	0	0	0	0	0	0	0	0	0	0	46	
Liébana	0	0	0	0	0	0	0	0	0	0	0	5	0	0	0	0	0	0	0	0	0	0	0	0	0	0	5	
Los Palacios (1)	-	-	-	-	-	-	-	-	-	-	-	-	-	-	-	-	-	-	-	-	-	-	-	-	-	-	-	
Mallorca	4.176	16	53	0	0	0	207	0	0	0	37	70	0	34	0	0	18	46	0	23	0	4	0	7	0	57	4.748	
Murcia	214	5	147	0	0	0	191	1	0	0	73	17	16	99	3	3	31	0	0	6	0	0	1	8	0	9.631	10.446	
Norte de Almería	0	0	0	0	0	0	0	0	0	0	0	0	0	0	0	0	0	0	0	0	0	0	0	0	0	0	0	
Ribeiras do Morrazo	0	0	0	0	0	0	0	0	0	0	0	0	0	0	0	0	0	0	0	0	0	0	0	0	0	0	0	
Ribera del Andarax	0	0	0	0	0	0	0	0	0	0	0	0	0	0	0	0	0	0	0	0	0	0	0	0	0	0	0	
Ribera del Gállego-Cinco Villas	0	0	0	0	0	0	0	0	0	0	0	0	0	0	0	0	0	0	0	0	0	0	0	0	0	0	0	
Ribera del Jiloca	0	0	0	0	0	0	0	0	0	0	0	0	0	0	0	0	0	0	0	0	0	0	0	0	0	0	0	
Ribera del Queiles	26	4	1	0	0	0	0	0	0	0	0	14	0	7	0	0	0	0	0	0	0	7	0	1	0	0	60	
Serra de Tramuntana-Costa Nord	0	0	0	0	0	0	0	0	0	0	0	0	0	0	0	0	0	0	0	0	0	0	0	0	0	0	0	
Sierra Norte de Sevilla	4	0	0	0	0	0	0	0	0	0	0	0	0	0	0	0	0	0	0	0	0	0	0	0	0	0	4	
Sierra Sur de Jaén	0	0	0	0	0	0	0	0	0	0	0	0	0	0	0	0	0	0	0	0	0	0	0	0	0	0	0	
Sierras de las Estancias y los Filabres (1)	-	-	-	-	-	-	-	-	-	-	-	-	-	-	-	-	-	-	-	-	-	-	-	-	-	-	-	
Torreperogil	0	0	0	0	0	0	0	0	0	0	0	0	0	0	0	0	0	0	0	0	0	0	0	0	0	0	0	
Tres Riberas	12.022	0	12	0	0	0	0	0	0	0	0	0	0	0	0	0	0	0	0	0	0	0	0	0	0	0	12.034	
Val do Miño-Ourense	1	0	0	0	0	0	0	0	0	0	0	60	0	0	0	0	0	0	0	0	0	0	0	0	0	0	61	
Valdejalón	36	4	110	0	9	0	44	0	0	4	13	0	0	36	0	4	0	16	0	0	0	13	0	0	0	5	294	
Valle del Cinca	13	0	0	0	0	0	0	0	0	0	0	0	0	1	0	0	0	0	0	0	0	12	0	4	0	0	30	
Valles de Sadacia	0	0	0	0	0	0	0	0	0	0	0	0	0	0	0	0	0	0	0	0	0	0	0	0	0	0	0	
Villaviciosa de Córdoba (1)	-	-	-	-	-	-	-	-	-	-	-	-	-	-	-	-	-	-	-	-	-	-	-	-	-	-	-	
TOTAL U.E.	198.506	299	7.713	275	153	15	7.471	579	19	3.051	17.791	75.271	83	59.338	765	2.330	87.062	6.639	1.824	144	305	5.419	31.360	8.457	597	22.638	538.104	

(1) No se ha comercializado en esta campaña.

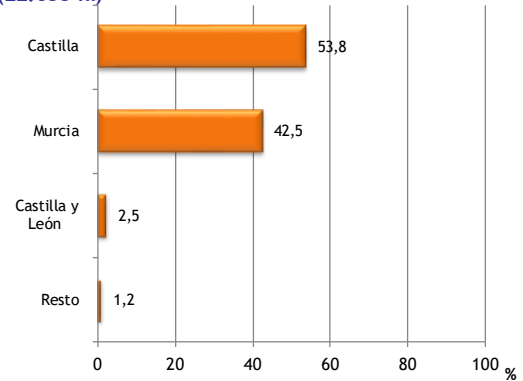
**Comercio exterior con países de la Unión Europea por IGP (538.104 hl)**



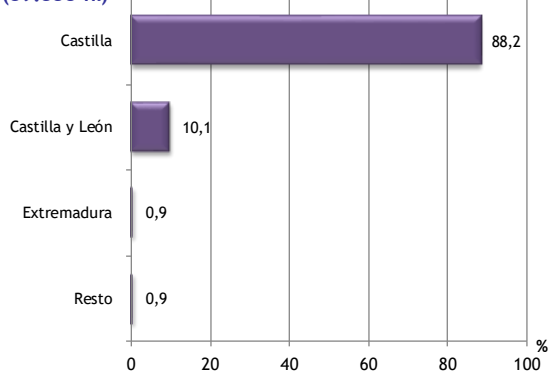
**Comercio exterior con Alemania por IGP (198.506 hl)**



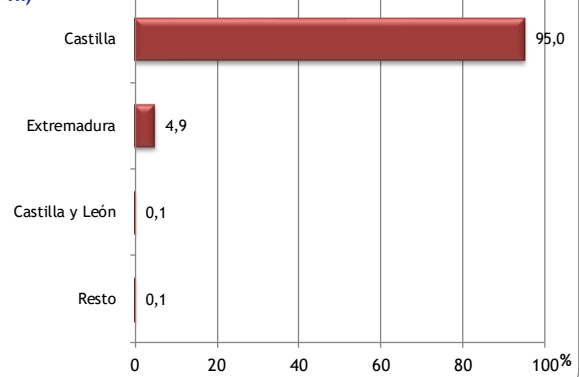
**Comercio exterior con Suecia por IGP (22.638 hl)**



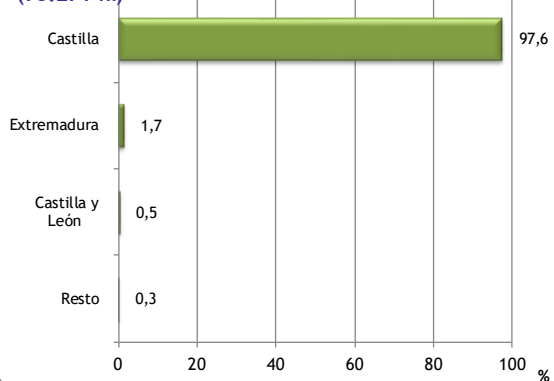
**Comercio exterior con Holanda por IGP (59.338 hl)**



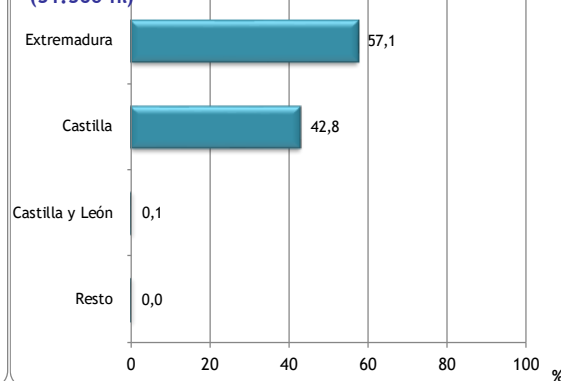
**Comercio exterior con Italia por IGP (87.062 hl)**



**Comercio exterior con Francia por IGP (75.271 hl)**



**Comercio exterior con Portugal por IGP (31.360 hl)**

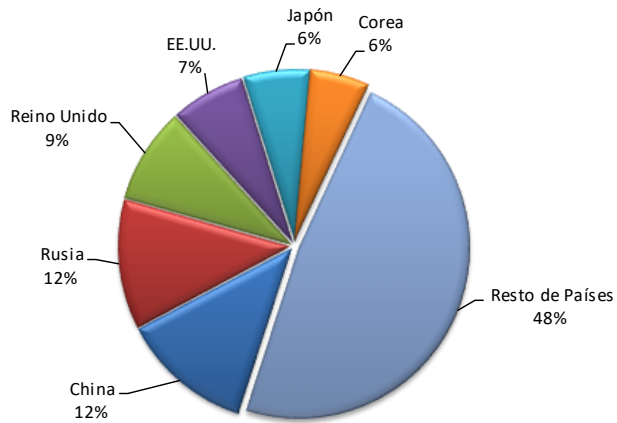


## 9. Comercio exterior con países terceros

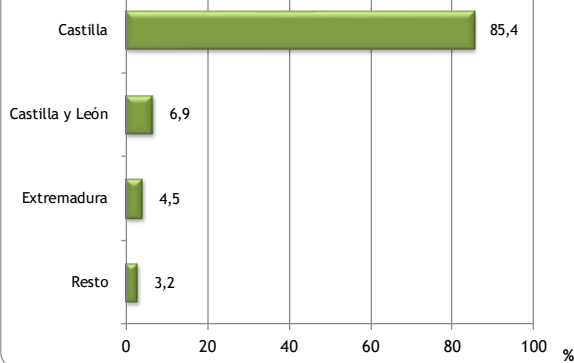
I.G.P.	Noruega	Suiza	Reino Unido	Rusia	Resto Europa no U.E.	TOTAL Europa no U.E.	Argentina	Brasil	Canadá	Colombia	EE.UU.	México	Venezuela	Resto América	TOTAL América	Corea	China	India	Japón	Resto Asia	TOTAL Asia	Australia	Resto Oceanía	TOTAL Oceanía	Otros	TOTAL NO U.E.
Altiplano de Sierra Nevada	0	0	0	0	0	0	0	0	0	0	2	0	0	0	2	0	0	0	0	0	0	0	0	0	0	2
Bailén (1)	-	-	-	-	-	-	-	-	-	-	-	-	-	-	-	-	-	-	-	-	-	-	-	-	-	-
Bajo Aragón	25	330	48	0	0	403	0	45	28	26	150	0	0	0	249	141	0	0	104	0	245	12	0	12	0	909
Barbanza e Iria	0	0	27	0	0	27	0	0	5	0	82	0	0	0	87	0	0	0	19	0	19	0	0	0	0	133
Betanzos	0	0	0	0	0	0	0	0	0	0	5	0	0	0	5	0	0	0	1	0	1	0	0	0	0	6
Cádiz	3	41	349	0	14	407	0	7	12	0	24	22	0	24	89	0	9	0	29	38	76	5	0	5	50	627
Campo de Cartagena (1)	-	-	-	-	-	-	-	-	-	-	-	-	-	-	-	-	-	-	-	-	-	-	-	-	-	-
Castelló	0	0	6	0	0	6	0	0	0	0	0	0	0	0	0	0	0	0	0	0	0	0	0	0	0	6
Castilla	208	7.706	17.644	27.280	14.172	67.010	0	3.401	3.936	1.326	12.091	9.494	310	25.490	56.048	11.768	26.199	124	13.013	6.064	57.168	2.590	834	3.424	24.089	207.739
Castilla y León	699	2.560	1.431	110	243	5.043	1	146	270	112	2.493	380	7	1.421	4.830	341	1.441	0	509	217	2.508	65	0	65	44	12.490
Córdoba	0	0	0	0	0	0	0	0	0	0	0	0	0	0	0	0	94	0	0	0	94	0	0	0	0	94
Costa de Cantabria	0	0	0	0	0	0	0	0	0	0	6	0	0	0	6	0	1	0	0	0	1	0	0	0	0	7
Cumbres del Guadalefo	0	0	0	0	0	0	0	0	0	0	0	0	0	0	0	0	0	0	0	0	0	0	0	0	0	0
Desierto de Almería (1)	-	-	-	-	-	-	-	-	-	-	-	-	-	-	-	-	-	-	-	-	-	-	-	-	-	-
Extremadura	0	342	919	169	3	1.433	0	68	560	0	513	1.082	9	240	2.472	147	412	0	502	194	1.255	1	0	1	0	5.161
Formentera	0	0	0	0	0	0	0	0	0	0	0	0	0	0	0	0	0	0	0	0	0	0	0	0	0	0
Ibiza	0	22	0	0	0	22	0	0	0	0	0	0	0	0	0	0	0	0	0	0	0	0	0	0	0	22
Illes Balears	0	144	0	0	0	144	0	0	0	0	0	0	0	143	143	0	0	0	0	0	0	0	0	0	0	287
Isla de Menorca	0	4	0	0	0	4	0	0	0	0	5	0	0	0	5	0	0	0	0	0	0	0	0	0	0	9
Laderas del Genil	0	0	0	0	0	0	0	2	0	0	0	0	0	0	2	0	0	0	0	0	0	0	0	0	0	2
Laujar-Alpujarra	0	0	0	0	0	0	0	0	0	0	0	0	0	0	0	0	0	1	0	0	1	0	0	0	0	1
Liébana	0	0	0	0	0	0	0	0	0	0	5	0	0	0	5	0	0	0	0	0	0	0	0	0	0	5
Los Palacios (1)	-	-	-	-	-	-	-	-	-	-	-	-	-	-	-	-	-	-	-	-	-	-	-	-	-	-
Mallorca	3	550	32	0	7	592	0	0	28	0	72	1	0	2	103	0	0	33	0	25	58	0	0	0	0	753
Murcia	5	193	6	147	22	373	0	0	149	0	15	36	0	31	231	216	16	0	20	7	259	1	0	1	0	864
Norte de Almería	0	0	0	0	0	0	0	0	0	0	0	0	0	0	0	0	0	0	0	0	0	0	0	0	0	0
Ribeiras do Morrazo	0	9	0	0	0	9	0	0	0	0	0	0	0	0	0	0	0	0	0	2	2	0	0	0	0	11
Ribera del Andarax	0	0	0	0	0	0	0	0	0	0	0	0	0	0	0	0	0	0	0	0	0	0	0	0	0	0
Ribera del Gállego-Cinco Villas	0	8	0	0	0	8	0	0	0	0	10	0	0	0	10	0	0	0	3	0	3	5	0	5	0	26
Ribera del Jiloca	0	0	0	0	0	0	0	0	0	0	19	0	0	0	19	0	0	0	0	0	0	0	0	0	0	19
Ribera del Queiles	0	0	72	0	5	77	0	0	36	0	22	34	0	0	92	0	0	0	0	0	0	0	0	0	0	169
Serra de Tramuntana-Costa Nord	0	5	0	0	0	5	0	0	0	0	0	0	0	0	0	0	0	0	0	0	0	0	0	0	0	5
Sierra Norte de Sevilla	0	0	0	0	0	0	0	0	0	0	0	0	0	0	0	0	0	0	0	0	0	0	0	0	0	0
Sierra Sur de Jaén	0	0	0	0	0	0	0	0	0	0	0	0	0	0	0	0	0	0	0	0	0	0	0	0	0	0
Sierras de las Estancias y los Filabres (1)	-	-	-	-	-	-	-	-	-	-	-	-	-	-	-	-	-	-	-	-	-	-	-	-	-	-
Torreperogil	0	0	0	0	0	0	0	0	0	0	0	0	0	0	0	0	0	0	0	0	0	0	0	0	0	0
Tres Riberas	7	11	67	0	2	87	0	0	0	0	301	0	0	27	328	0	205	0	4	3	212	5	0	5	0	632
Val do Miño-Ourense	0	0	4	0	0	4	0	0	0	0	0	0	0	0	0	0	2	0	0	0	2	0	0	0	0	6
Valdejalón	4	13	45	0	0	62	0	45	14	0	169	0	0	11	239	12	17	0	27	2	58	4	0	4	0	363
Valle del Cíncin	0	0	0	0	0	0	0	0	0	5	0	6	0	0	11	0	0	0	0	0	0	0	0	0	0	11
Valles de Sadacia	0	0	1	0	1	2	0	34	7	0	0	0	0	0	41	0	0	0	4	0	4	0	0	0	0	47
Villaviciosa de Córdoba (1)	-	-	-	-	-	-	-	-	-	-	-	-	-	-	-	-	-	-	-	-	-	-	-	-	-	-
Total países no U.E.	954	11.938	20.651	27.706	14.469	75.718	1	3.748	5.045	1.469	15.984	11.055	326	27.389	65.017	12.625	28.396	157	14.236	6.552	61.966	2.688	834	3.522	24.183	230.406

(1) No se ha comercializado en esta campaña.

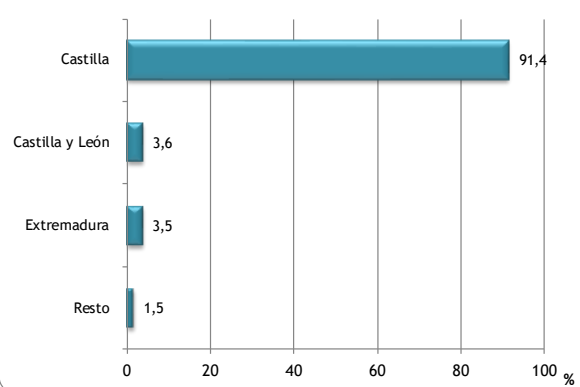
**Comercio exterior con países terceros (230.406 hl)**



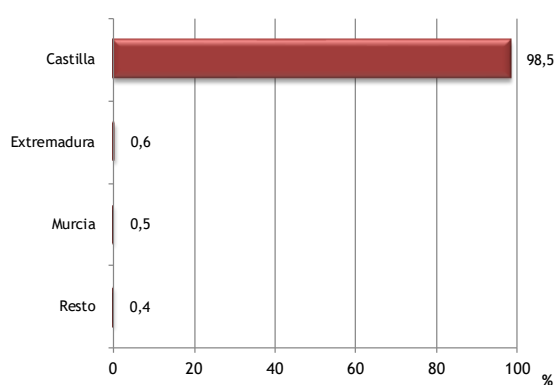
**Comercio exterior con Reino Unido por IGP (20.651 hl)**



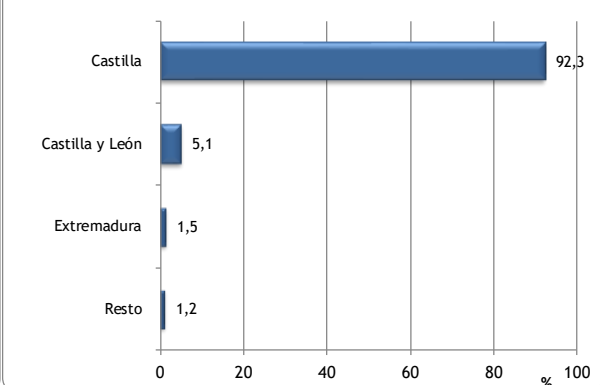
**Comercio exterior con Japón por IGP (14.236 hl)**



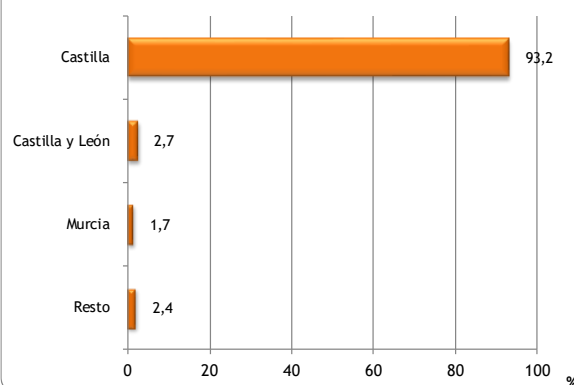
**Comercio exterior con Rusia por IGP (27.706 hl)**



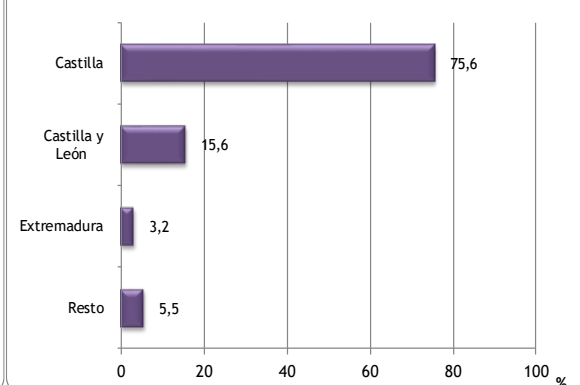
**Comercio exterior con China por IGP (28.396 hl)**



**Comercio exterior con Corea por IGP (12.625 hl)**

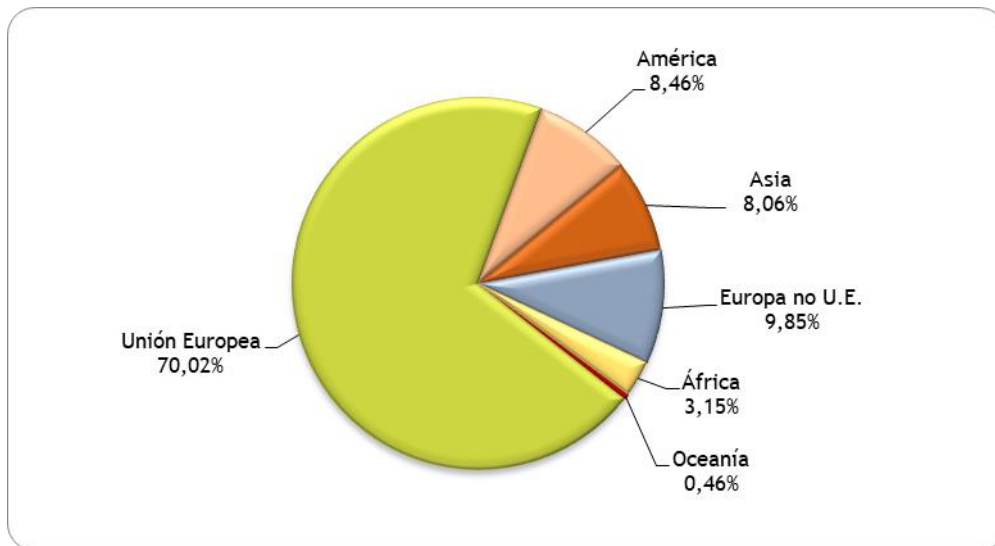


**Comercio exterior con EE.UU. por IGP (15.984 hl)**

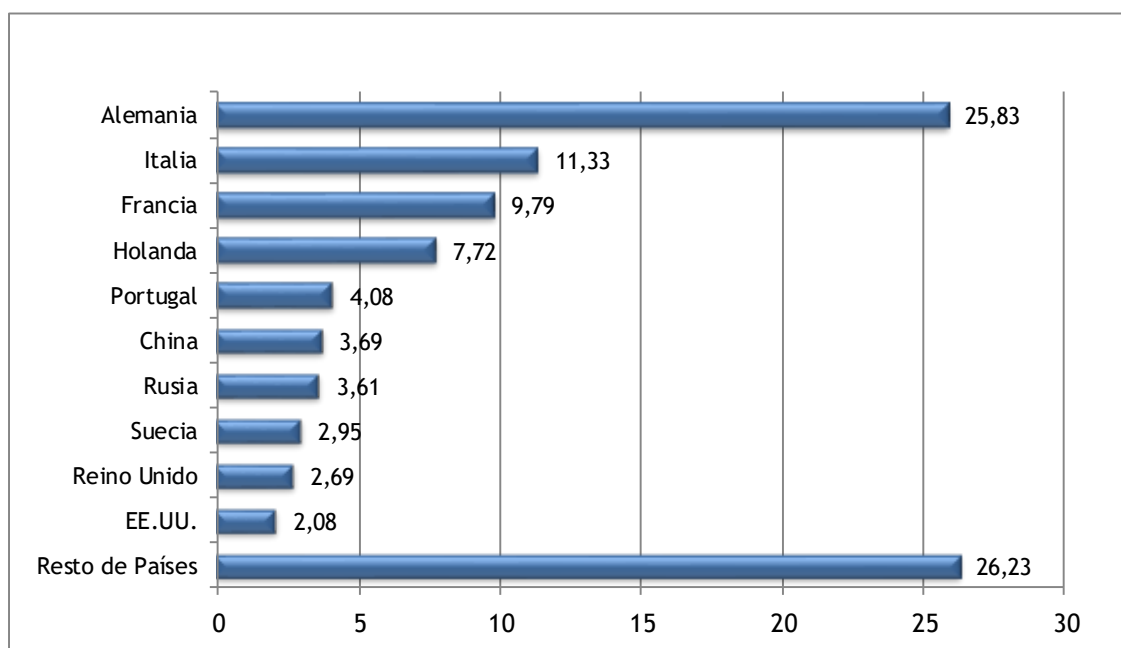


## 10. Resumen de Comercialización Exterior

Teniendo en cuenta la comercialización exterior por zonas económicas, la Unión Europea constituye el destino principal del comercio exterior, con el 70,02%, situándose a continuación América 8,46%, Asia representa el 8,06%, África el 3,15% y Oceanía el 0,46 %, tal y como se refleja en el siguiente gráfico:



Respecto a la comercialización exterior por países: Alemania (25,83%), Italia (11,33%) y Francia (9,79%) son los principales destinos de la Unión Europea. Respecto de los países terceros, China (3,69%), Rusia (3,61%), Reino Unido (2,69%), y EE.UU. (2,08%), son los principales destinos sobre el total del comercio exterior.



## 11. Valor económico (€)

IGPs	MERCADO NACIONAL		COMERCIO EXTERIOR		COMERCIO TOTAL (€)
	€	% sobre el comercio total	€	% sobre el comercio total	
Altiplano de Sierra Nevada	492.571	99	5.741	1	498.312
Bailén (1)	-	-	-	-	-
Bajo Aragón	1.346.247	63	783.113	37	2.129.360
Barbanza e Iria	78.540	51	75.180	49	153.720
Betanzos	37.800	94	2.520	6	40.320
Cádiz	12.347.890	95	679.806	5	13.027.696
Campo de Cartagena (1)	-	-	-	-	-
Castelló	1.117.620	99	13.200	1	1.130.820
Castilla	66.202.846	49	69.786.123	51	135.988.969
Castilla y León	25.238.899	69	11.167.230	31	36.406.129
Córdoba	2.284.200	99	21.500	1	2.305.700
Costa de Cantabria	384.635	98	6.610	2	391.245
Cumbres del Guadalfeo	105.000	100	0	0	105.000
Desierto de Almería (1)	-	-	-	-	-
Extremadura	18.909.952	80	4.666.241	20	23.576.193
Formentera	257.509	100	0	0	257.509
Ibiza	938.809	92	80.528	8	1.019.337
Illes Balears	2.024.068	45	2.473.861	55	4.497.929
Isla de Menorca	1.184.523	99	16.719	1	1.201.242
Laderas del Genil	103.500	96	4.386	4	107.886
Laujar-Alpujarra	690.000	99	6.100	1	696.100
Liébana	80.375	89	10.150	11	90.525
Los Palacios (1)	-	-	-	-	-
Mallorca	16.715.257	79	4.401.224	21	21.116.481
Murcia	349.435	11	2.890.439	89	3.239.874
Norte de Almería	9.600	100	0	0	9.600
Ribeiras do Morrazo	94.080	95	4.620	5	98.700
Ribera del Andarax	49.300	100	0	0	49.300
Ribera del Gállego-Cinco Villas	441.205	96	17.107	4	458.312
Ribera del Jiloca	47.052	86	7.425	14	54.477
Ribera del Queiles	220.723	63	131.818	37	352.541
Serra de Tramuntana-Costa Nord	171.792	97	5.313	3	177.105
Sierra Norte de Sevilla	137.000	98	3.000	2	140.000
Sierra Sur de Jaén	217.000	100	0	0	217.000
Sierras de las Estancias y los Filabres (1)	-	-	-	-	-
Torreperogil	84.100	100	0	0	84.100
Tres Riberas	1.557.972	45	1.941.568	55	3.499.540
Val do Miño-Ourense	70.560	71	28.140	29	98.700
Valdejalón	101.600	34	195.800	66	297.400
Valle del Cinca	120.000	96	4.920	4	124.920
Valles de Sadacia	127.189	88	16.982	12	144.171
Villaviciosa de Córdoba (1)	-	-	-	-	-
<b>TOTAL DE LOS DATOS RECIBIDOS</b>	<b>154.338.849</b>	<b>61</b>	<b>99.447.364</b>	<b>39</b>	<b>253.786.213</b>

(1) No se ha comercializado en esta campaña.

