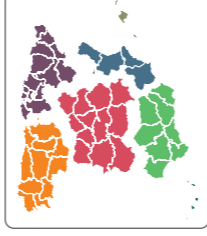




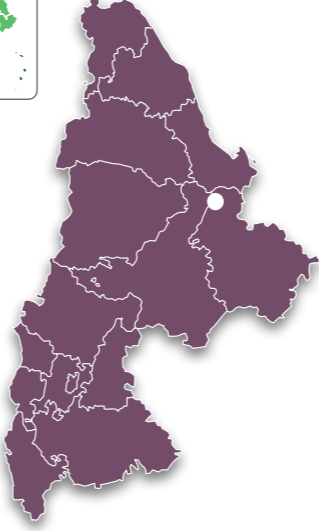
# CAMINO NATURAL DEL MATARRAÑA-ALGARS



Guía de Caminos Naturales de España



SECTOR NORESTE PENINSULAR



## HISTORIA, NATURALEZA Y PAISAJES EN COMPAÑÍA DE LOS RÍOS MATARRAÑA Y ALGARS

El Camino Natural del Matarraña-Algars cuenta con un itinerario principal dividido en 13 etapas, algunas de las cuales tomadas en conjunto forman un recorrido circular, más algunos tramos en variante; hasta el momento se han puesto en valor un total de 10 etapas de esas 13, con lo que se podrán recorrer más de 155 km de los casi 200 km que supondrán el camino completo.

INFO

### TELÉFONOS DE INTERÉS:

- Consejo Comarcal del Matarraña 978 89 08 60
- Portal de turismo de Bajo Aragón-Caspe: 976 63 32 14
- Portal oficial de Turismo de Terra Alta: 977 42 00 18

DE

Desde 1993 el Programa de Caminos Naturales del Ministerio de Agricultura y Pesca, Alimentación y Medio Ambiente, tiene como objetivo la recuperación de antiguas infraestructuras que han caído en desuso: líneas de ferrocarril, vías pecuarias o caminos tradicionales, para el uso y disfrute del ciudadano.

Estas rutas nos acercan al medio rural para descubrir la biodiversidad y belleza de nuestro valioso patrimonio natural, y conocer los pueblos, monumentos, tradiciones y gentes que componen el singular paisaje cultural de nuestro territorio.

La conservación de estos caminos es también tu responsabilidad.

## SECTOR NORESTE PENINSULAR CAMINO NATURAL DEL MATARRAÑA-ALGARS.

### ETAPA 1: EL PARRIZAL - BECEITE

1. La primera etapa del Camino sigue el curso alto del río Matarraña desde el área de descanso de El Parrizal, hasta el pueblo de Beceite. Desde el Parrizal parte una alternativa que permite subir hasta la Masía de Sant Miquel.

### ETAPA 2: BECEITE - VALDERROBRES

2. Esta etapa une las localidades de Beceite y Valderrobres. Además de por caminos rurales, parte de la etapa transita por la antigua acequia de la minicentral hidroeléctrica de Bonet, prácticamente sobre el cauce del río.

### ETAPA 3: VALDERROBRES - TORRE DEL COMPTE

3. La tercera etapa discurre enteramente por la margen derecha del río Matarraña entre formaciones de ribera dominadas por las saragas y cultivos frutales, abandonando el río tan solo para ascender hasta Torre del Compte. Casi a mitad de camino se une al Matarraña uno de sus más importantes afluentes, el río Tastavins.

### ETAPA 4: TORRE DEL COMPTE - VALDELTORMO

4. Esta etapa permite llegar a Valdeltoro utilizando dos caminos bien diferentes: o bien continuando por el camino principal junto al Matarraña, o siguiendo la ruta alternativa para descubrir parte del patrimonio ibero de la comarca. Durante la etapa, además habrá distintas oportunidades de acceder al Camino Natural de la Val de Zafán, una de ellas es un ramal que partiendo de Valdeltoro llega a su antigua estación de ferrocarril.

### ETAPA 5: VALDELTORMO - MAZALEÓN

5. La quinta etapa devuelve al viajero a la margen derecha del río Matarraña para llegar hasta la población de Mazaleón entre cultivos, pinares y olivares. Antes de llegar a Mazaleón, un pequeño desvío permite subir hasta la ermita de San Cristóbal.

### ETAPA 6: MAZALEÓN - MAELLA

6. Durante esta etapa se cruza el límite provincial, dejando tierras turrolenses para adentrarse en Zaragoza. La cercana del río durante casi todo el recorrido permite disfrutar del cauce medio del Matarraña, muy diferente ya del río que acompañara al camino durante las primeras etapas.

### ETAPA 7: MAELLA - FABARA

7. La séptima etapa es la primera (de tres) que discurre enteramente en territorio de la provincia de Zaragoza. Esta etapa une Maella y Fabara, dos poblaciones con un rico patrimonio histórico y artístico.

### ETAPA 8: FABARA - NONASPE

8. Por un entorno esencialmente agrícola, gracias a la gran llanura aluvial del río Matarraña, la ruta lleva desde la localidad de Fabara hasta Nonaspe, en la confluencia del Matarraña con el otro río que da nombre a este Camino Natural: el río Algars.

### ETAPA 9: NONASPE - FAYÓN

9. Esta es la última etapa que discurre por entero en la provincia de Zaragoza. En ella se acompaña al río Matarraña hasta su desembocadura en el Ebro, en el

embalse de Riba-roja. Esta etapa termina en Fayón, municipio refundado después de que su localización original quedara anegada por las aguas del embalse.

### ETAPA 10: NONASPE - CASERES

10. El Camino deja la ribera del Matarraña para remontar el río Algars, que sirve como frontera entre Cataluña y Aragón, dejando atrás Zaragoza. Tras pasar junto a diferentes hitos de interés histórico como el despoblado de Pinyles, la ermita y el castillo de Sant Joan d'Algars y hasta tres yacimientos iberos el camino alcanza la población de Caseres.

### ETAPA 11: CASERES - ARENS DE LLEDÓ


11. Durante esta etapa, que discurre entre pinares y tierras de labor, el camino vuelve a cambiar de provincia y comunidad autónoma mientras llega a Arens de Lledó, en Teruel.

### ETAPA 12: ARENS DE LLEDÓ - ARNES

12. Esta etapa vuelve a adentrarse en la provincia de Tarragona, pasando de los pinares a llanuras de olivos y frutales. Antes de llegar a Arnes, el camino se vuelve a encontrar con el Camino Natural de La Val de Zafán, y un ramal permite llegar a la antigua estación de Horta de Sant Joan, pasando por dicha localidad.

### ETAPA 13: ARNES-BECEITE

13. La última etapa del Camino abandona la compañía del río Algars para remontar el barranco de la Tremolosa y más tarde descender al valle del río Ulldemó. Este río desemboca en el río Matarraña en Beceite, donde esta etapa se encuentra con la Etapa 1, completando un recorrido circular.



El camino discurre por una antigua acequia de riego, recondicionada

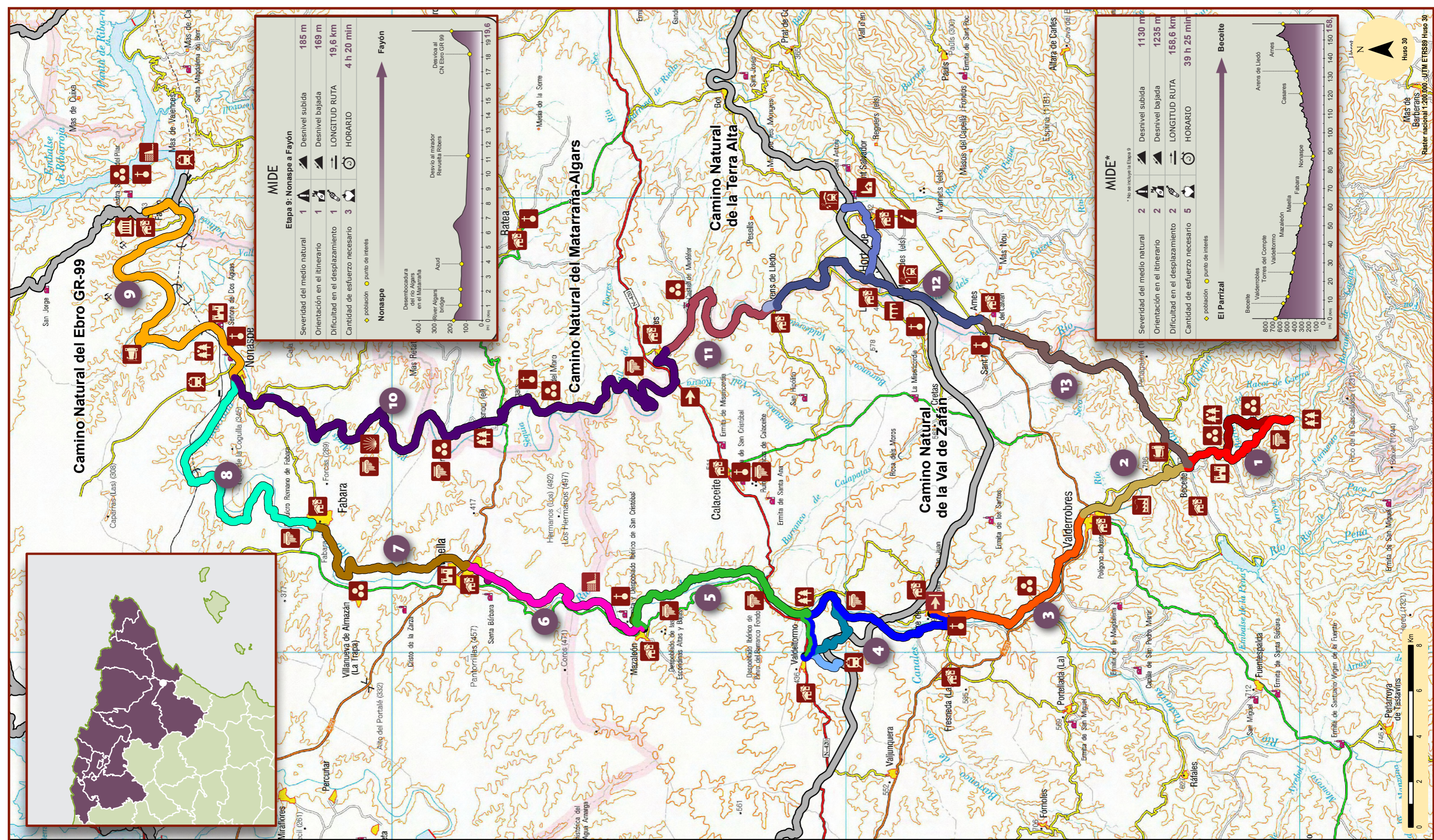


La ermita de Sant Joan y las ruinas del castillo del mismo nombre, final de la ruta



La montaña de Santa Bárbara desde el ramal a Horta de Sant Joan





SECTOR NORESTE PENINSULAR



# CAMINO NATURAL DEL MATARRAÑA-ALGARS

- Información
- Población
- Museo
- Elemento de interés natural
- Mirador
- Ermita
- Yacimiento
- Ruinas
- Castillo
- Camino de Santiago
- Presa
- Estación en ruinas
- Estación
- Industria