



Iglesia de Sant Pere Ad Vincula



Nido del Águila



Ruinas de la central hidroeléctrica y desvío para el camino del Molino del Glorieta

do el tramo final hasta el aparcamiento del *Mas de Forès*.

**7.** Un corto recorrido circular de 2,5 km, que parte del aparcamiento del *Mas de Forès* y se dirige hacia área de descanso de La séquia. Este estrecho sendero, que discurre junto a la acequia que le da nombre, con pasos de madera o piedra contruidos sobre ellas, permite disfrutar de un recorrido prácticamente llano entre la vegetación típica del valle. Una vez cruzado el río Glorieta el camino se incorpora al recorrido del camino del molino del Glorieta, compartiendo el tramo final hasta el aparcamiento del *Mas de Forès*.

#### CAMINO DE LA ACEQUIA DEL MAS DE FORÈS

de agua potable (punto final del recorrido). En Mont-ral pueden contemplarse unas bonitas panorámicas de la comarca del Alt Camp y la iglesia de Sant Pere ad Vincula, de estilo románico restaurada en el siglo XVIII.

#### CAMINO DEL MOLINO DEL GLORIETA

**6.** Un sencillo recorrido circular de 6 km de longitud total que, partiendo del *Mas de Forès*, coincide con el camino real de Alcover a Mont-ral hasta la pasarela de la central eléctrica (ver apartado 1). Una vez allí, cruzando el río Glorieta por un sencillo paso natural de piedras, el camino se adentra en terrenos pertenecientes a la finca *Mas de Mario*, de propiedad particular, donde aún perduran las ruinas de los molinos del Glorieta. Abandonada esta propiedad a través de una puerta metálica, aparece una encina de grandes dimensiones junto al camino de la acequia (*canal de la séquia*). Más adelante la pista atraviesa el río hasta llegar al punto de partida de la senda, junto al aparcamiento del *Mas de Forès*, finalizando el recorrido.

**5.** Atravesando el municipio de Mont-ral se alcanza la carretera TV-7045 y, por medio de un sendero a la derecha, el último tramo de la senda que llega hasta una fuente

**4.** El camino continúa en una ascensión llegando a un cortafuegos que hay que cruzar para concluir el tramo. En unos metros, un sendero a la izquierda marca el inicio del tramo más antropológico del recorrido, donde aparecen cultivos abancalados, fundamentalmente de avellanos.

de aves como el águila perdicera, el pito verde o el petirrojo, marra, ardilla y otros roedores, además de una amplia lista de plantas autóctonas.

**3.** El recorrido continúa ganando altura gracias a un tramo escalonado excavado al pie de la formación caliza denominada "*Cingles (riscos) del Glorieta*". Desde aquí se puede contemplar cómo la densa masa arbórea que tapiza todo el valle va acompañada de un rico sotobosque donde abundan especies como boj, coscoja, madroño, lentisco, cornicabra o romero, además de brezos, durillo o adelfilla, y diversas trepadoras como madreselva o zarzaparrilla. La densa masa forestal acoge también una diversa fauna, entre la que habitan numerosos ejemplares de jabalí, tejón, marta, ardilla y otros roedores, además de una amplia lista de plantas autóctonas.

Debido a la presencia permanente de agua a lo largo del año, aparecen numerosas plantas acuáticas como *Rorippa nasturtium-aquaticum* o *Apium nodiflorum*.

**2.** Tras un tramo sinuoso con pendiente y firme irregular, se alcanza un área de descanso junto a la antigua balsa de captación. Más adelante, se encuentra un mirador situado sobre el nacimiento del río Glorieta (*fonts del Glorieta*).

El camino comienza en el antiguo molino papelerero del *Mas de Forès*, donde existe un aparcamiento habilitado para visitantes. Para llegar al punto de partida es necesario tomar una estrecha carretera desde Alcover hacia la ermita del Remei. A unos 500 metros del inicio, se encuentra la confluencia de los tres ríos que se pueden realizar en este camino natural: el camino real (*canal*) de Alcover a Mont-ral, a la derecha, el camino del molino (*canal del molí*) del Glorieta, a la izquierda, y en el centro queda el camino de la acequia (*canal de la séquia*) del *Mas de Forès*.

#### CAMINO REAL DE ALCOVER A MONT-RAL

**1.** El recorrido más largo y más exigente. A lo largo de sus casi 6 km de longitud remonta el río Glorieta hasta Mont-ral, coincidiendo con el trazado del sendero Albiol-Cogullons (PR-C 20). Con zonas de considerable pendiente y firme irregular, es poco recomendable para el tránsito en bicicleta. La pista se transforma en senda que se abre paso entre la densa vegetación caracterizada por el encinar litoral y pinares secundarios, con encina, quejigo y pino blanco como especies dominantes. También es posible observar ejemplares de palmito o *marjalda*, incluido en el catálogo de especies protegidas autonómico. Tras cruzar una pasarela de madera es posible contemplar las ruinas de *Mas de l'Estanyer*, y los restos de los molinos del río Glorieta. A continuación, se atraviesa por otra pasarela el barranco de la *Newera*, se alcanzan las ruinas de la central hidroeléctrica del Glorieta, donde aún se conserva parte del acueducto. Bajo los arcos del acueducto, un sendero conduce al paraje conocido como "*Nido del Águila*".



#### A TRAVÉS DEL BOSQUE MEDITERRÁNEO, ENTRE ANTIGUOS MOLINOS Y FUENTES NATURALES

El Camino Natural Ruta del Glorieta recorre el valle del río Glorieta en su tramo más alto, discuriendo entre el *Mas de Forès*, en el municipio de Alcover, y Mont-ral. El aprovechamiento del río a lo largo del tiempo queda patente en el recorrido por los restos de antiguas construcciones que aún pueden contemplarse, como centrales hidroeléctricas, molinos o canalizaciones de agua. El valle del río Glorieta es un espacio natural de gran valor paisajístico, caracterizado por un denso bosque mediterráneo alternado con una rica vegetación de ribera entre pozas, grutas y espectaculares saltos de agua.



#### SECTOR NORESTE PENINSULAR



Desde 1993 el Programa de Caminos Naturales del Ministerio de Agricultura y Pesca, Alimentación y Medio Ambiente, tiene como objetivo la recuperación de antiguas infraestructuras que han caído en desuso: líneas de ferrocarril, vías pecuarias o caminos tradicionales, para el uso y disfrute del ciudadano.

Estas rutas nos acercan al medio rural para descubrir la biodiversidad y belleza de nuestro valioso patrimonio natural, y conocer los pueblos, monumentos, tradiciones y gentes que componen el singular paisaje cultural de nuestro territorio.

Te invitamos a recorrerlos y te ofrecemos las claves para disfrutar de este viaje. En este folleto encontrarás una breve descripción del Camino Natural Ruta del Glorieta y la cartografía necesaria para realizar el recorrido, junto con recomendaciones para aprovechar al máximo esta experiencia y disfrutar del viaje. Sólo te pedimos una cosa: no olvides dejarlo todo como lo encontraste. La conservación de estos caminos es también tu responsabilidad.

#### TELÉFONOS DE INTERÉS:

- Ayuntamiento de Alcover:
- Ayuntamiento de Mont-ral:

977 76 04 41  
977 76 01 49

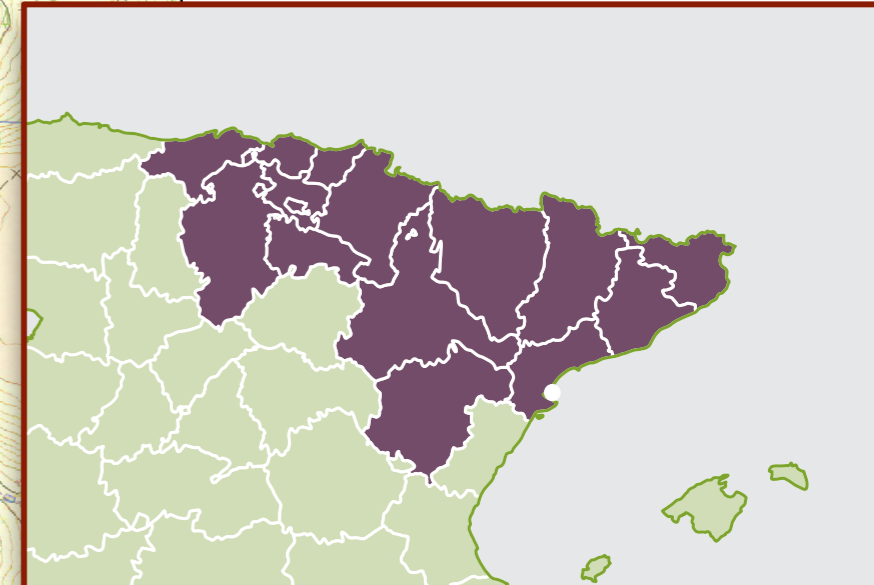
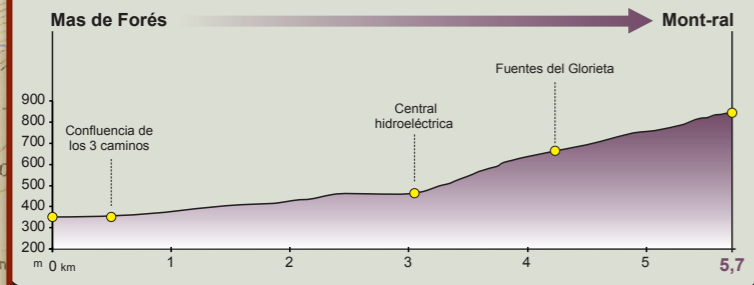


## CAMINO NATURAL RUTA DEL GLORIETA

## MIDE

Severidad del medio natural	2		Desnivel subida	500 m
Orientación en el itinerario	2		Desnivel bajada	10 m
Dificultad en el desplazamiento	3		LONGITUD RUTA*	9,4 km
Cantidad de esfuerzo necesario	2		HORARIO	2,30 h

población punto de interés \* longitud total de la ruta incluyendo los 2 recorridos circulares



SECTOR NORESTE PENINSULAR



## CAMINO NATURAL RUTA DEL GLORIETA

- |  |                   |  |                  |  |              |  |                             |  |                   |
|--|-------------------|--|------------------|--|--------------|--|-----------------------------|--|-------------------|
|  | Inicio del camino |  | Área de descanso |  | Ermita       |  | Puente                      |  | Juegos infantiles |
|  | Final del camino  |  | Alojamiento      |  | Fuente       |  | Elemento de interés natural |  | Mirador           |
|  | Panel informativo |  | Desvío           |  | Aparcamiento |  | Pasarela                    |  | Ruinas            |