


Parque Olímpico del Segre



El camino tras el paso por Arta



Área de descanso La Freita-Nabiners

En el Alto Urgell esta actividad se ha desarrollado en gran medida, aprovechando las magníficas condiciones de caudal del río Segre, hecho que se puede comprobar durante el recorrido por el Camino Natural de Les Mines, a su paso por la localidad de Arfa. Sin embargo, la instalación deportiva relacionada con este deporte que sobresale en la comarca es el Parque Olímpico del Segre, que fue subsecuente en los Juegos Olímpicos de Barcelona 92 para esta modalidad de piragüismo.

### PIRAGÜISMO DE AGUAS BRAVAS

El piragüismo en eslalon es una disciplina olímpica cuyo objetivo consiste en recorrer, en el menor tiempo posible y sin penalizaciones, sobre un kayak o una canoa, un canal en aguas bravas cuya dificultad técnica se aumenta mediante puertas de paso obligado.

En el Alto Urgell esta actividad se ha desarrollado en gran medida, aprovechando las magníficas condiciones de caudal del río Segre, hecho que se puede comprobar durante el recorrido por el Camino Natural de Les Mines, a su paso por la localidad de Arfa. Sin embargo, la instalación deportiva relacionada con este deporte que sobresale en la comarca es el Parque Olímpico del Segre, que fue subsecuente en los Juegos Olímpicos de Barcelona 92 para esta modalidad de piragüismo.

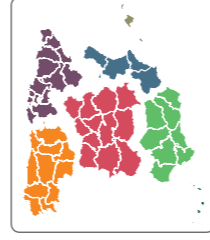


### MONTAÑAS DE CARBÓN NEGRO, RÍO DE AGUAS BLANCAS

El Camino Natural de Les Mines tiene un recorrido circular de unos diecisiete kilómetros que recorre las llanuras del municipio de El Pla de Sant Tirs, pasando por las sierras de Arfa y de La Coma y ofreciendo espectaculares vistas de las montañas andorranas, para terminar acompañando a las aguas del río Segre.

El camino, además de ofrecer paisajes variados, pretende mantener viva en la memoria la actividad minera de carbón que se llevó a cabo en esta zona desde principios del siglo XX.

### SECTOR NORESTE PENINSULAR



Desde 1993 el Programa de Caminos Naturales del Ministerio de Agricultura y Pesca, Alimentación y Medio Ambiente, tiene como objetivo la recuperación de antiguas infraestructuras que han caído en desuso: líneas de ferrocarril, vías pecuarias o caminos tradicionales, para el uso y disfrute del ciudadano.

Estas rutas nos acercan al medio rural para descubrir la biodiversidad y belleza de nuestro valioso patrimonio natural, y conocer los pueblos, monumentos, tradiciones y gentes que componen el singular paisaje cultural de nuestro territorio.

Te invitamos a recorrerlos y te ofrecemos las claves para disfrutar de este viaje. En este folleto encontrarás una breve descripción del Camino Natural de Les Mines de la Ribera de Urgellet y la cartografía necesaria para realizar el recorrido, junto con recomendaciones para aprovechar al máximo esta experiencia y disfrutar del viaje. Sólo te pedimos una cosa: no olvides dejarlo todo como lo encontraste. La conservación de estos caminos es también tu responsabilidad.

#### TELÉFONOS DE INTERÉS:

- Ayuntamiento de Ribera de Urgellet:

973 38 70 45



## SECTOR NORESTE PENINSULAR CAMINO NATURAL LES MINES DE LA RIBERA DE URGELLET

1. Se inicia el camino en la zona norte de la localidad de El Pla de Sant Tirs, kilómetro 108 de la carretera C-14. Se debe tomar el desvío a la derecha que indica La Freita y La Coma de Nabiners. Al cruzar un puente sobre el Riu del Pla, la inclinación crece durante 2 kilómetros, entre curvas cerradas de elevada pendiente.
2. Cerca del punto p.k. 2, se encuentra el desvío a la izquierda al Ramal del Funicular y el río Arfa, de 2.300 m, que presenta un perfil bastante plano. A 500 m del cruce, se encuentra la zona recreativa del antiguo funicular.
3. De vuelta al camino principal se nota un pronunciado descenso de la pendiente, que continúa hasta el tercer kilómetro.
4. En el punto kilométrico 3,700 se atraviesa un paso canadiense, a partir del cual las cuevas comienzan a ser más algo más suaves. Sobrepasados los 4 km, se alcanza el desvío a la izquierda del Ramal de Les Mines.
5. Otra vez en el camino principal, se continúa el trayecto hasta el área de descanso de Mas den Planes, sin apenas inclinación.
6. La cima se alcanza prácticamente en el p.k. 6, cercana al área de descanso de La Freita-Nabiners, junto a un monolito con una cruz de metal. Existe un desvío a su izquierda que va de Arfa a La Freita, que se puede considerar una alternativa al recorrido principal, acortando la distancia.

7. Pasado el punto p.k.7, comienza una bajada con pendientes pronunciadas y curvas muy cerradas. Tras una empinada curva a la derecha, se entra en el tramo final del descenso. Otra curva cerrada a la izquierda marca el final del tramo de uso exclusivo para peatones y ciclistas. La bajada prosigue cruzando el Torrent de la Freita y se vuelve bastante rectilíneo. En la bifurcación a continuación hay que girar a la izquierda. Se recorre un corto tramo de bajada hasta el río Segre, donde se debe seguir por una vía asfaltada paralela al mismo en dirección sur, girando a mano izquierda. El camino se mantiene paralelo al río Segre hasta que carretera abandona temporalmente el río para llegar a la localidad de Arfa.
8. Se bordea la localidad de Arta por un puente y una carretera en subida, que sobresale de la ladera del monte donde se asienta el pueblo. Se sigue rodeando el casco urbano por la carretera hasta alcanzar un parque que cuenta con juegos infantiles y una fuente.
9. El camino continúa paralelo al río y cruza sobre el río Arfa cerca del kilómetro quince. Un kilómetro más adelante se llega a la altura de la carretera C-14. A partir de este punto, la carretera discurre entre el río Segre y el camino. El camino se separa ¿del río?, hasta llegar a un canal de riego con una barandilla de madera. Luego se acerca a la carretera aunque se desvía antes de alcanzarla hacia la izquierda, dirigiéndose al pueblo de El Pla de Sant Tirs y llegando al punto de inicio.



Unión Europea  
Fondo Europeo Agrícola  
Evolución rural en la zona rural



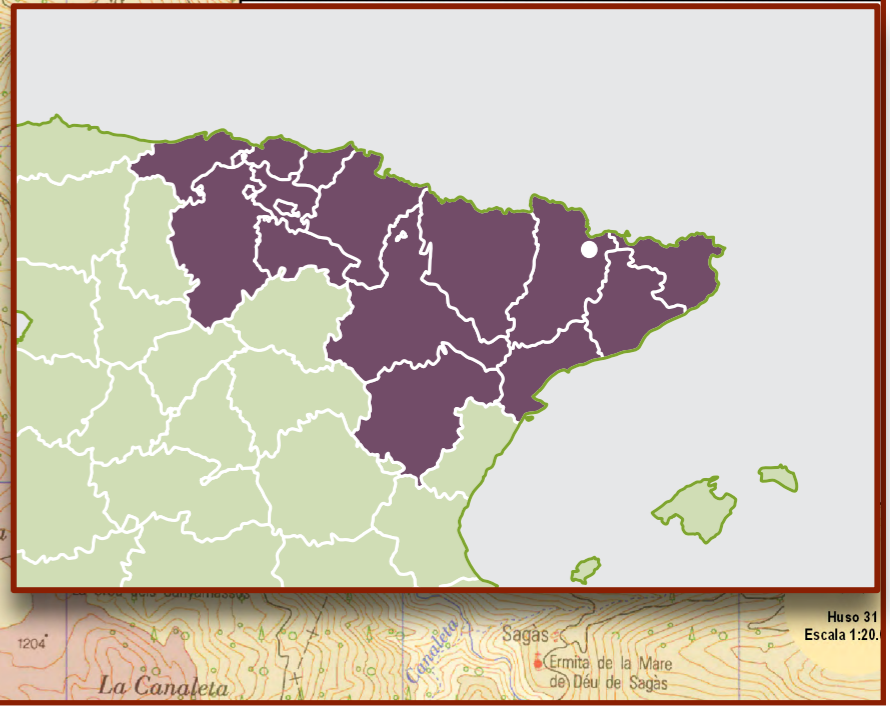
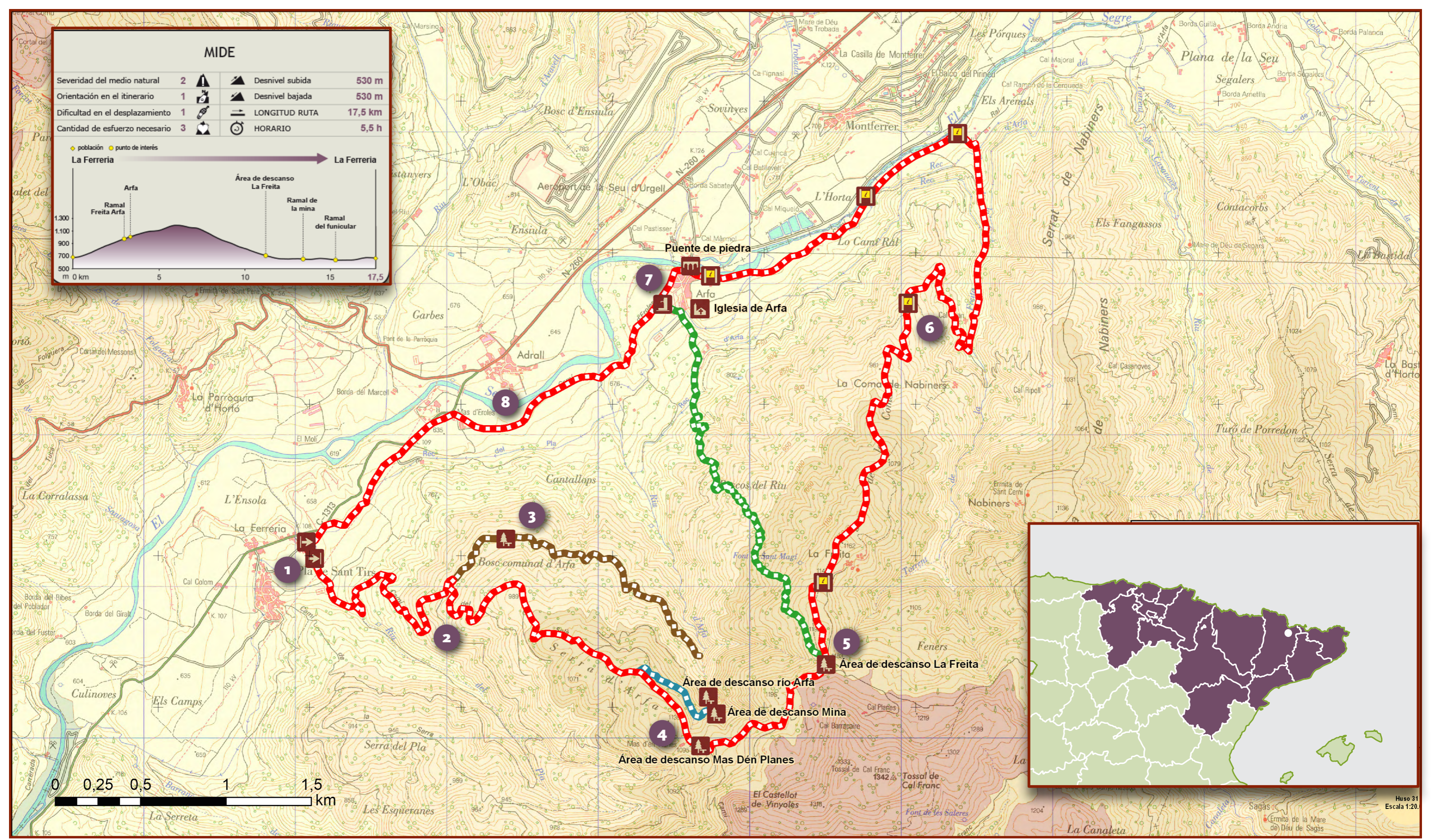
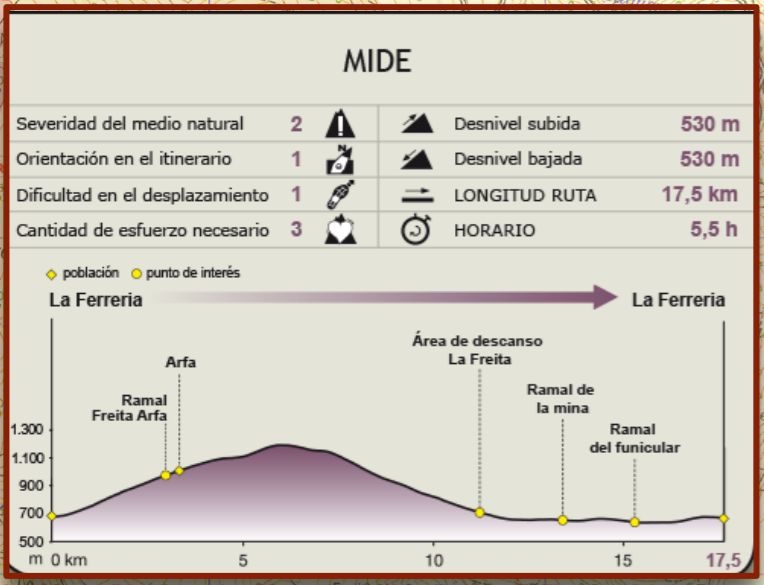
GOBIERNO DE ESPAÑA

MINISTERIO DE AGRICULTURA Y PESCA,  
ALIMENTACIÓN Y MEDIO AMBIENTE

DEPENDENTE DE LA GENERALITAT DE CATALUNYA

Lleida [Cataluña]





SECTOR NORESTE PENINSULAR



**CAMINO NATURAL  
LES MINES DE LA  
RIBERA DE  
URGELLET**

- ➔ Inicio del camino
- ➔ Final del camino
- ➔ Panel informativo
- 🏠 Edificio religioso
- 🌳 Área de descanso
- 🏰 Puente
- 1 Fuente