



CELANOVA

PORTO -QUINTELA A

ROSENDO. TRAMO

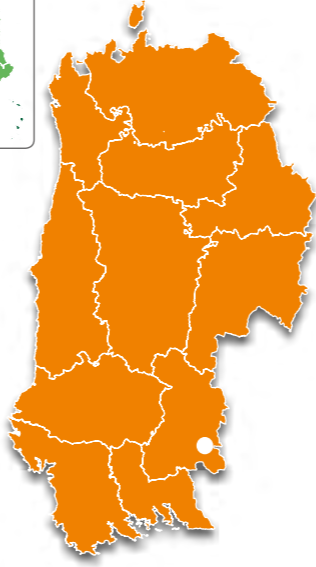
CAMINO NATURAL DEL INTERIOR. SAN



Guía de Caminos Naturales de España



SECTOR NOROESTE PENINSULAR



UN CAMINO POR LA HISTORIA DE GALICIA. DE PORTO QUINTELA A CELANOVA

La ruta de San Rosendo desde Porto - Quintela hasta Ourense forma parte de la recuperación de 225 km de vías peatonales que comunican Porto-Quintela (Bande) y Foz (Lugo). Debe su nombre al Santo que se conoce como el defensor y pacificador de Galicia, pero también hace referencia a este recorrido una obra llamada 'A vía romana do Gerés' escrita por D. José Matos Ferreira después de haber realizado el recorrido en el año 1728. A lo largo de la ruta podemos conocer la Galicia rural y la riqueza paisajística de esta zona de la provincia de Ourense. El camino atraviesa bosques de frondosas, formados por abedules, robles y castaños, ríos y regatos con infinitas muestras etnográficas de la necesidad del agua, como molinos, "caneiros" y puentes; y pueblos con construcciones típicas, los hórreos. Esta ruta permite además descubrir magníficos ejemplos del patrimonio religioso como el Templo Visigodo de Santa Comba, la Iglesia de Bande y el Monasterio de Celanova, entre otros.



SECTOR NOROESTE PENINSULAR CAMINO NATURAL DEL INTERIOR. SAN ROSENDO TRAMO PORTO QUINTELA A CELANOVA

Aunque la denominación de este primer tramo sugiere el comienzo en Porto-Quintela, su verdadero inicio está detrás de la iglesia Parroquial en Santa Comba donde a pocos metros nos encontramos con la capilla de San Torcuato. La "joya visigoda de Galicia" data del siglo VII y fue declarada Monumento Nacional en 1921.

1. El camino continúa hasta Quintela, junto a cuyo embalse se halla la excavación de *Aquis Querquennis*, un antiguo campamento romano. Se podrá visitar el manantial de aguas termales y el centro de interpretación antes de emprender de nuevo el camino que lleva a través de Lebosandaus y Vilela, a cuya salida hay una capilla y un cruceiro.
2. Tras Vilela el itinerario sigue en dirección Rubiás y o Souto, pasando por montes con denominación como O Uzal, Pena Maior o Monte do Souto, que indican las variaciones geográficas y de vegetación, pasando primero por montes con brezales (uz en gallego) luego por una zona con grandes peñas de granito y por último por un denso bosque de Castaño (souto en gallego). De hecho, el siguiente pueblo por el que se pasa se llama Souto. Saliendo de éste se pasa por debajo de Pazos, hasta Rubiás. La próxima estación en el itinerario es A Ponte Nova pero antes de llegar a este paso por el río Cados el camino lleva a la Iglesia parroquial de Santiago y a un cruceiro espectacular.
3. Desde A Ponte Nova el camino asciende hacia Recarei, pasando por delante de la capilla de San Antonio.



Capilla visigoda de San Torcuato

Desde 1993 el Programa de Caminos Naturales del Ministerio de Agricultura y Pesca, Alimentación y Medio Ambiente, tiene como objetivo la recuperación de antiguas infraestructuras que han caído en desuso: líneas de ferrocarril, vías pecuarias o caminos tradicionales, para el uso y disfrute del ciudadano. Estas rutas nos acercan al medio rural para descubrir la biodiversidad y belleza de nuestro valioso patrimonio natural, y conocer los pueblos, monumentos, tradiciones y gentes que componen el singular paisaje cultural de nuestro territorio. Te invitamos a recorrerlos y te ofrecemos las claves para disfrutar de este viaje. En este folleto encontrarás una breve descripción del Camino Natural del Interior: San Rosendo. Tramo Porto-Quintela a Celanova y la cartografía necesaria para realizar el recorrido, junto con recomendaciones para aprovechar al máximo esta experiencia. Sólo te pedimos una cosa: no olvides dejarlo todo como lo encontraste. La conservación de estos caminos es también tu responsabilidad.

988 43 22 01


Oficina de Turismo de Celanova:

TELÉFONOS DE INTERÉS:

Aunque el camino principal sigue hasta Sarreaus, un desvío permite pasar por Bande, donde se puede ver la Iglesia barroca de San Pedro de Bande: construida entre el siglo XVII y XVIII, en el arco de la entrada se pueden observar las armas de San Rosendo. Al lado se encuentra el 'Priorato', como se denomina a la antigua casa rectoral.

4. Continuando por el itinerario original en dirección a Vieiro se entra en el municipio de Vereira, pasando por los montes de O Castro, Monte Calvo y el Alto do Vieiro y junto a la carretera OU-540 donde hay un área recreativa con unos enebros. Después de Vieiro hay otro cruceiro y desde lejos se puede distinguir la silueta de la Ermita de Santa Eulalia. Sin embargo, el camino se desvía unos cien metros antes a la derecha descendiendo la ladera hacia Gontán. A la llegada se puede ver la Iglesia parroquial de Santo André y justo en frente de la iglesia, al borde del camino, aparece un magnífico peto de ánimas.

5. Desde Gontán se toma dirección Celanova y se alcanza la aldea de Cañón. A la entrada del pueblo hay una fuente y en el tramo desde Cañón hasta la Capilla de San Lourenzo se hace patente la importancia del agua en la cultura gallega, cruzándose varias desviaciones de agua y pasando junto a un pozo natural que se utilizaba para almacenar el agua para regar. También se podrá ver en un muro unas escaleras típicas para dar acceso desde el camino a la parte superior de un vallado.



Área recreativa junto al camino

6. Desde la capilla, el camino asciende hacia Casosa para a continuación emprender bajada hasta alcanzar la Iglesia cemeniterio de San Verísimo. Cruzando la OU-540 y dirigiéndonos al final de esta etapa se pasa por delante de la capilla de la Encarnación y siguiendo por la carretera principal el recorrido finaliza junto al monasterio de San Rosendo.

SAN ROSENDO

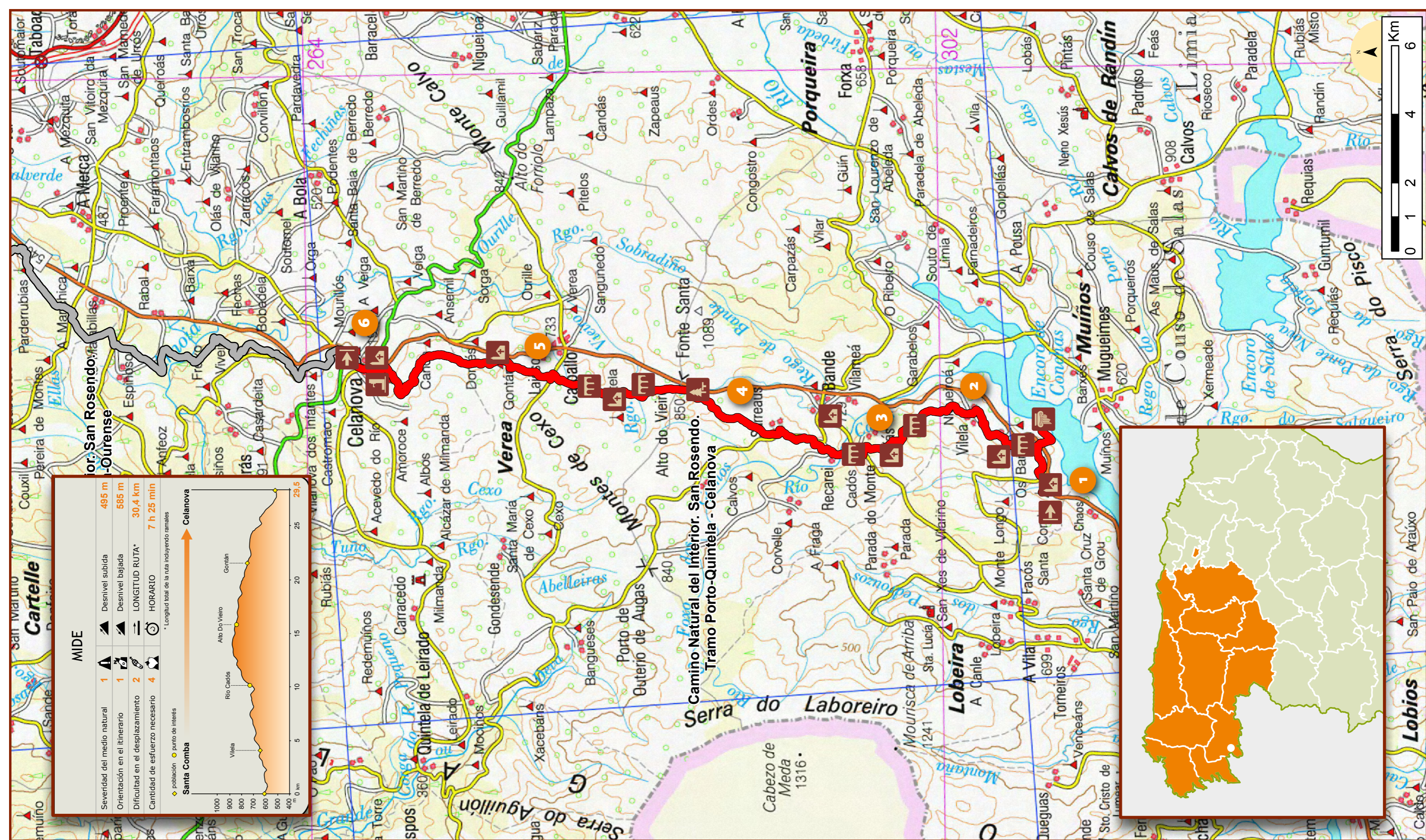
Nació el 20 de noviembre de 907, en el reinado de Alfonso III el Magno, en el valle de Salas, o en las cercanías de Santo Triso (hoy Portugal). Sucedió a su tío Savarico en el obispado de Dumio (hoy Mondoñedo), reedificó el monasterio de Caaveiro y fundó un monasterio en Celanova en el año 936. En 1724 fue elevado a los altares por el cardenal legado Jacinto Bobo en una canonización episcopal al uso en aquellos tiempos. Dicha canonización fue confirmada por el propio prelado al ascender al pontificado con el nombre de Celestino III.

MONASTERIO DE SAN ROSENDO CELANOVA

Es uno de los más singulares de Galicia con dos claustros y una iglesia barroca. Aunque fue empezado a construirse a mediados del siglo XVI, el grueso de la edificación, uno de los ejemplos más destacados del denominado barroco gallego, data del siglo XVII. Se organiza alrededor de dos claustros: el barroco o procesional (del siglo XVI), y el conocido como Poleiro (terminado en 1722) por la curiosa balconada o poleiro que da acceso a las celdas situadas entre los pisos.



Monasterio de San Rosendo en Celanova



MIDE

Severidad del medio natural	1	▲	Desnivel subida	495 m
Orientación en el itinerario	1	▲	Desnivel bajada	585 m
Dificultad en el desplazamiento	2	≡	LONGITUD RUTA*	30,4 km
Cantidad de esfuerzo necesario	4	⌚	HORARIO	7 h 25 min

* Longitud total de la ruta incluyendo ramales

● población ● punto de interés

Santa Comba

SECTOR NOROESTE PENINSULAR



CAMINO NATURAL DEL INTERIOR. SAN ROSENDO. TRAMO PORTO QUINTELA A CELANOVA

- Inicio de la ruta
- Fin de la ruta
- Área de descanso
- Edificio religioso
- Fuente
- Zona arqueológica
- Puente