




La Fuente Madre, un acueducto subterráneo



Vistas desde el Mirador de San Fabián



Castillo de Castejón de Monegros

El castillo es un edificio de claras líneas góticas y aunque fue transformado en ermita, se mantiene casi intacta la fachada y las torres y cerca del depósito de agua, se observan lo que pudieran ser los restos de una torre vigía.

La fortificación aloja en su interior, a día de hoy, la ermita de San Sebastián y San Fabián. Fue construido en el siglo XIII, siendo su referencia más antigua en el año 1211. Se sitúa sobre un cerro al norte de la villa desde el que se puede ver toda la población de Castejón de Monegros.

CASTILLO DE MONEGROS

Este interesante elemento se puede visitar, ya que se encuentra en buen estado de conservación. La calidad de la piedra, el sistema arquitectónico empleado en su construcción y el buen uso y mantenimiento por parte de los vecinos, lo han hecho perdurar generación tras generación.

LA FUENTE MADRE

“La Madre” es un acueducto subterráneo de origen desconocido, situado en el centro de tres valles y con un trazado que comienza en la hondonada de la Val del Carro, un paraje bastante árido.

Hace siglos esta canalización fue utilizada para la recogida y transporte de las aguas, desde un manantial situado a unos dos kilómetros hasta la Fuente de Arriba. En la actualidad, las aguas de su fuente se siguen utilizando para labores agrícolas principalmente.

Este interesante elemento se puede visitar, ya que se encuentra en buen estado de conservación. La calidad de la piedra, el sistema arquitectónico empleado en su construcción y el buen uso y mantenimiento por parte de los vecinos, lo han hecho perdurar generación tras generación.

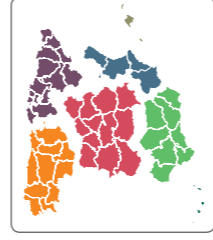
UN RECORRIDO PARA CELEBRAR UN SIGLO DE INGENIERÍA

El Camino Natural de Monegros presenta un trazado circular por las cercanías del pueblo del que toma su nombre, situado al suroeste de la provincia de Huesca.

A lo largo de unos 11 kilómetros, recorre un paisaje dominado por la cercana Sierra de Alcobierre, donde todavía se aprecia la paciente labor de sus antiguos moradores empujados en la difícil tarea de cultivar estas áridas tierras.



SECTOR NORESTE PENINSULAR



Desde 1993 el Programa de Caminos Naturales del Ministerio de Agricultura y Pesca, Alimentación y Medio Ambiente, tiene como objetivo la recuperación de antiguas infraestructuras que han caído en desuso: líneas de ferrocarril, vías pecuarias o caminos tradicionales, para el uso y disfrute del ciudadano.

Estas rutas nos acercan al medio rural para descubrir la biodiversidad y belleza de nuestro valioso patrimonio natural, y conocer los pueblos, monumentos, tradiciones y gentes que componen el singular paisaje cultural de nuestro territorio.

Te invitamos a recorrerlos y te ofrecemos las claves para disfrutar de este viaje. En este folleto encontrarás una breve descripción del Camino Natural de Castejón de Monegros y la cartografía necesaria para realizar el recorrido, junto con recomendaciones para aprovechar al máximo esta experiencia. Sólo te pedimos una cosa: no olvides dejarlo todo como lo encontraste. La conservación de estos caminos es también tu responsabilidad.

TELÉFONOS DE INTERÉS:

- Ayuntamiento de Castejón de Monegros:

974 17 26 04

SECTOR NORESTE PENINSULAR CAMINO NATURAL CASTEJÓN DE MONEGROS

Se inicia el recorrido en la localidad de Castejón de Monegros, junto a la Fuente de Arriba, único punto del camino donde es posible abastecerse de agua. Allí, un panel informativo muestra las características más destacadas de la ruta.

El camino permite establecer dos itinerarios. El primero, de carácter circular, lleva al Castillo de Castejón de Monegros, y tras continuar bordeando el paraje de La Cordera, regresa en su último tramo hacia la ermita de Santa Ana.

El segundo itinerario, más breve, conduce directamente a la Fuente Madre.

RUTA CIRCULAR

1. Partiendo desde la Fuente de Arriba, este camino se dirige a través de las calles del pueblo hacia el Castillo de Castejón, edificación de estilo gótico que data de principios del siglo XIII, situada en un alto al norte del núcleo urbano. Cerca de esta fortificación y junto a un área de descanso se encuentra la ermita de San Sebastián y San Fabián, desde donde se observa una hermosa panorámica de la zona.

2. La ruta continúa bordeando el paraje conocido como La Cordera, durante un elevado tramo en el que distintos miradores se abren sobre el impresionante paisaje de Los Monegros. Desde el mirador de San Fabián se contemplan las sabinas, tomillos y romeros, especies capaces de resistir las altas temperaturas de la zona y los suelos ricos en yesos.



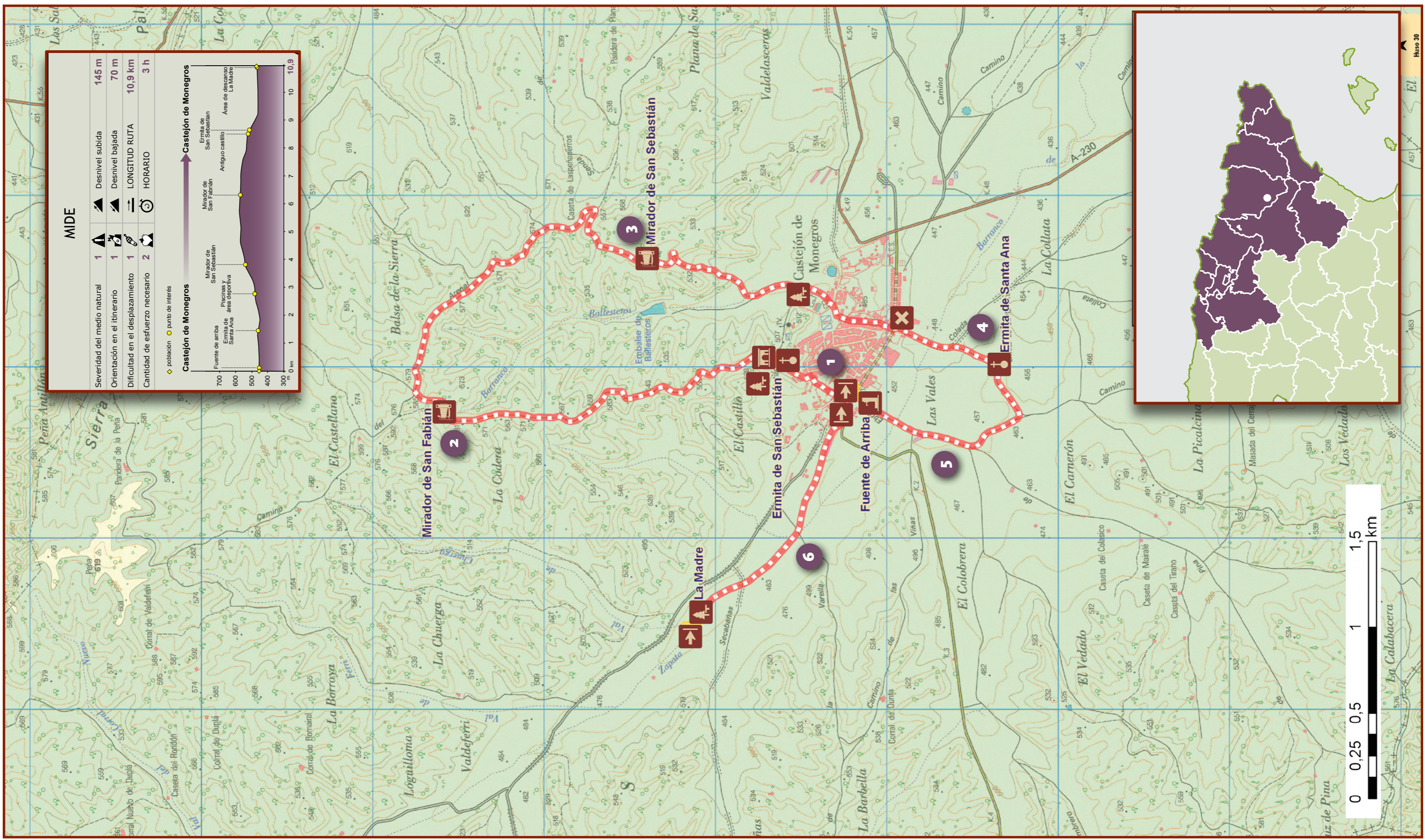
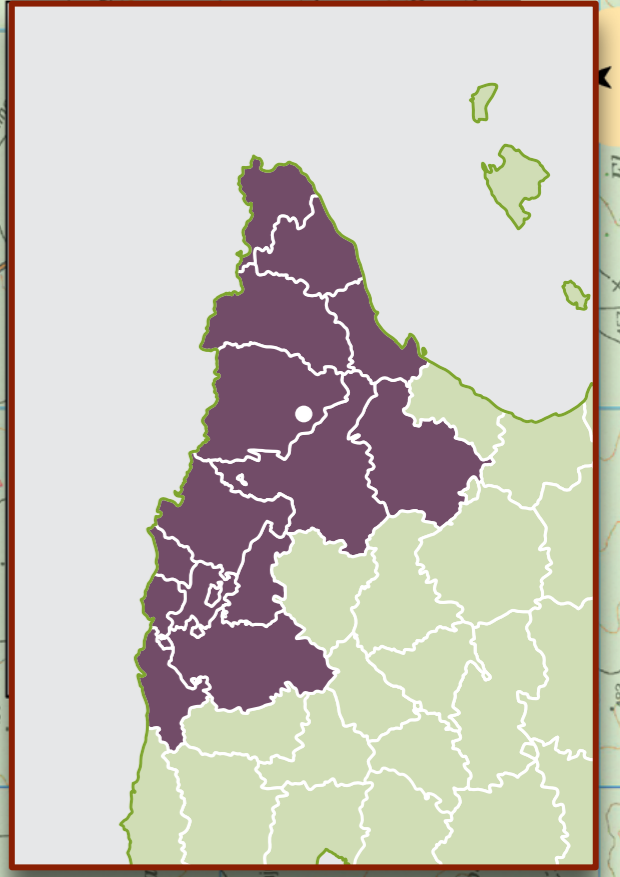
CAMINO NATURAL CASTEJÓN DE MONEGROS

MIDE

Severidad del medio natural	1	▲	Desnivel subida	145 m
Orientación en el itinerario	1	▲	Desnivel bajada	70 m
Dificultad en el desplazamiento	1	🚶	LONGITUD RUTA	10,9 km
Cantidad de esfuerzo necesario	2	🕒	HORARIO	3 h

📍 población ● punto de interés

Castejón de Monegros



SECTOR NORESTE PENINSULAR



CAMINO NATURAL
CASTEJÓN DE MONEGROS

- ➔ Inicio de la ruta
- 🌲 Área de descanso
- ✕ Cruce
- ➔ Fin de la ruta
- 🏰 Mirador
- 🏰 Fuente
- ⛪ Ermita