



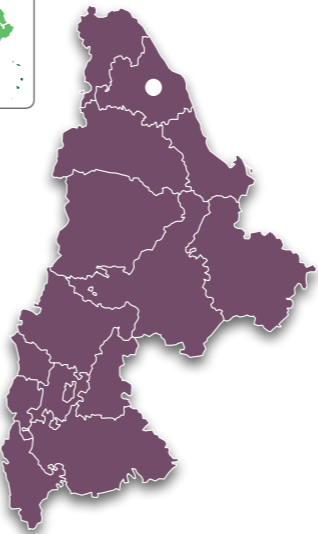
CAMINO NATURAL LA SÈQUIA



Guía de
**Caminos
Naturales**
de España



SECTOR
NORESTE PENINSULAR



UNA ACEQUIA EN EL CORAZÓN DE CATALUÑA

Según cuentan las crónicas, en el siglo XIV toda la comarca del Bages sufrió una devastadora sequía que obligó a sus habitantes a reclamar una mejor distribución del agua para evitar en el futuro problemas de abastecimiento. La solución definitiva del problema llegó en 1383, cuando finalizó la construcción de la Sèquia, un canal de 26 kilómetros que desde hace más de seiscientos años continúa llevando las aguas del Llobregat desde Balsareny a Manresa.

UNA ACEQUIA EN EL CORAZÓN DE CATALUÑA

Desde 1993 el Programa de Caminos Naturales del Ministerio de Agricultura y Pesca, Alimentación y Medio Ambiente, tiene como objetivo la recuperación de antiguas infraestructuras que han caído en desuso: líneas de ferrocarril, vías pecuarias o caminos tradicionales, para el uso y disfrute del ciudadano.

Estas rutas nos acercan al medio rural para descubrir la biodiversidad y belleza de nuestro valioso patrimonio natural, y conocer los pueblos, monumentos, tradiciones y gentes que componen el singular paisaje cultural de nuestro territorio.

DE
NPO

938 74 91 30

TELÉFONOS DE INTERÉS:

- Parc de La Sèquia:

SECTOR NORESTE PENINSULAR CAMINO NATURAL LA SÈQUIA

1. El punto de inicio de este camino natural es la Reclusa dels Maresans en Balsareny, donde las aguas del Llobregat son captadas en una represa semieléctrica. En este primer tramo el canal es subterráneo. Es un lugar muy interesante por ser punto de reunión de numerosas aves acuáticas, por ello se ha instalado un puesto de observación.
2. El camino discurre a orillas del Llobregat entre un bosque de ribera que da paso a una zona de huertas, que dependen de las aguas de La Sèquia. El primer cruce da la opción de acercarse hasta el castillo de Balsareny, aunque la ruta continúa hacia el acueducto de Santa María que el viajero encontrará antes del puente que en este punto se eleva sobre el río Llobregat. Allí mismo, el visitante puede tomar agua en la fuente de Sant Roc, antes de continuar su marcha entre pequeños huertos.
3. El camino pasa bajo la carretera y discurre paralelo a ella. En este punto se distingue la antigua fábrica de textil "El Molino", y un poco más adelante se encuentra un pequeño desvío que lleva hasta el acueducto de la Vinça d' en Martí. La ruta sigue su recorrido acompañado de la acequia y la carretera hasta que se vuelve a cruzar con ésta.
4. El siguiente tramo de la senda deja una cantera a su paso para llegar a un área de descanso, donde un panel interpretativo describe las características del trayecto. La señalización indica la dirección a tomar y la distancia que resta hasta el siguiente punto de interés, el acueducto de Conangre.
5. La acequia atraviesa una granja hasta llegar a los alrededores de Sallent acercándose al trazado de la autovía. En este punto está canalizada de forma subterránea siguiendo el trazado de la carretera, pero el camino discurre paralelo a una vía del tren. Dejando el desvío hacia el acueducto de Vilari, hoy en desuso, se prosigue hasta cruzar por encima de las vías donde la acequia sale de nuevo a la luz.
6. Las montañas contiguas, de aspecto lunar debido a las labores de extracción de potasio, acompañan al caminante hasta el desvío hacia el poblado ibérico del Cogulló; un *oppidum*, o poblado amurallado, abandonado en la época romana (se puede visitar previa cita en el teléfono 938 37 02 00).
7. El camino continúa junto a la Sèquia, cruzándola en distintas ocasiones antes de llegar a la casa solariega de Mas de Les Coves. Desde este punto la senda se abre a un paisaje rural de tierras de labor, en medio de las que se levanta la ermita románica de Santa Magdalena Bell-Iloch, a la que se puede acceder desde el cruce que lleva a la Font del Rei.
8. Tras atravesar el polígono industrial de Santa Ana es necesario seguir el acueducto de Bonegues, desembocando en una carretera. El trayecto continúa hasta la depuradora de aguas potables de Sant Fruitós de Bages, desde donde una intersección permite visitar la capilla románica de Santa María (siglo XII) o la de Santa Anna de Claret, construida en 1762, de estilo barroco.
9. A escasos metros aparecerá la Casa del Sequiàire, donde tradicionalmente vivía el encargado del mantenimiento de la acequia. Tras cruzar otro de los impresionantes acueductos, esta vez el del Riu d'Ordoscents, el camino alcanza la zona de recreo de la Font de la Riera.


10. El camino atraviesa las vías del tren para acercarse a la Ermita i Mas de Sant Iscle, una de las casas de origen medieval más antiguas de la comarca de Bages, donde también se puede visitar otra iglesia románica.
11. Tras pasar un área de descanso, y salvar por un túnel la carretera C-25, se llega al parque de L'Àguila, donde un estanque artificial garantiza el abastecimiento de agua y recoge el caudal del canal, finalizando el camino a escasos metros del centro de visitantes del parque de la Sèquia.

LA MISTERIOSA LUZ

En el siglo XIV, el pueblo de Manresa, tras una época de dura sequía, reclamó al rey Pere III de Cataluña la construcción de una acequia que garantizase el abastecimiento de agua. El obispo de Vic se opuso a la obra de la Sèquia porque se negaba a que el canal atravesase tierras del obispado, amenazando con excomulgar a los manresanos si se comenzaba aquella obra. Cuentan que entonces se produjo un milagro que se repitió tres veces: un sorprendente haz de luz alcanzó la Iglesia del Carme desde la cordillera de Montserrat. Este suceso se interpretó como una señal divina que hizo que el obispo cambiara de parecer y concediera el permiso. Desde entonces cada febrero se celebra en conmemoración de estos prodigiosos hechos una fiesta popular llamada "La Festa de la Llum".



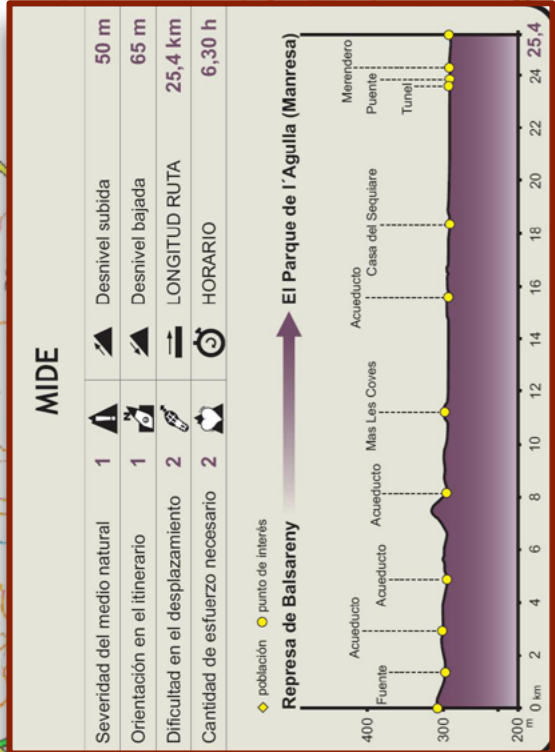
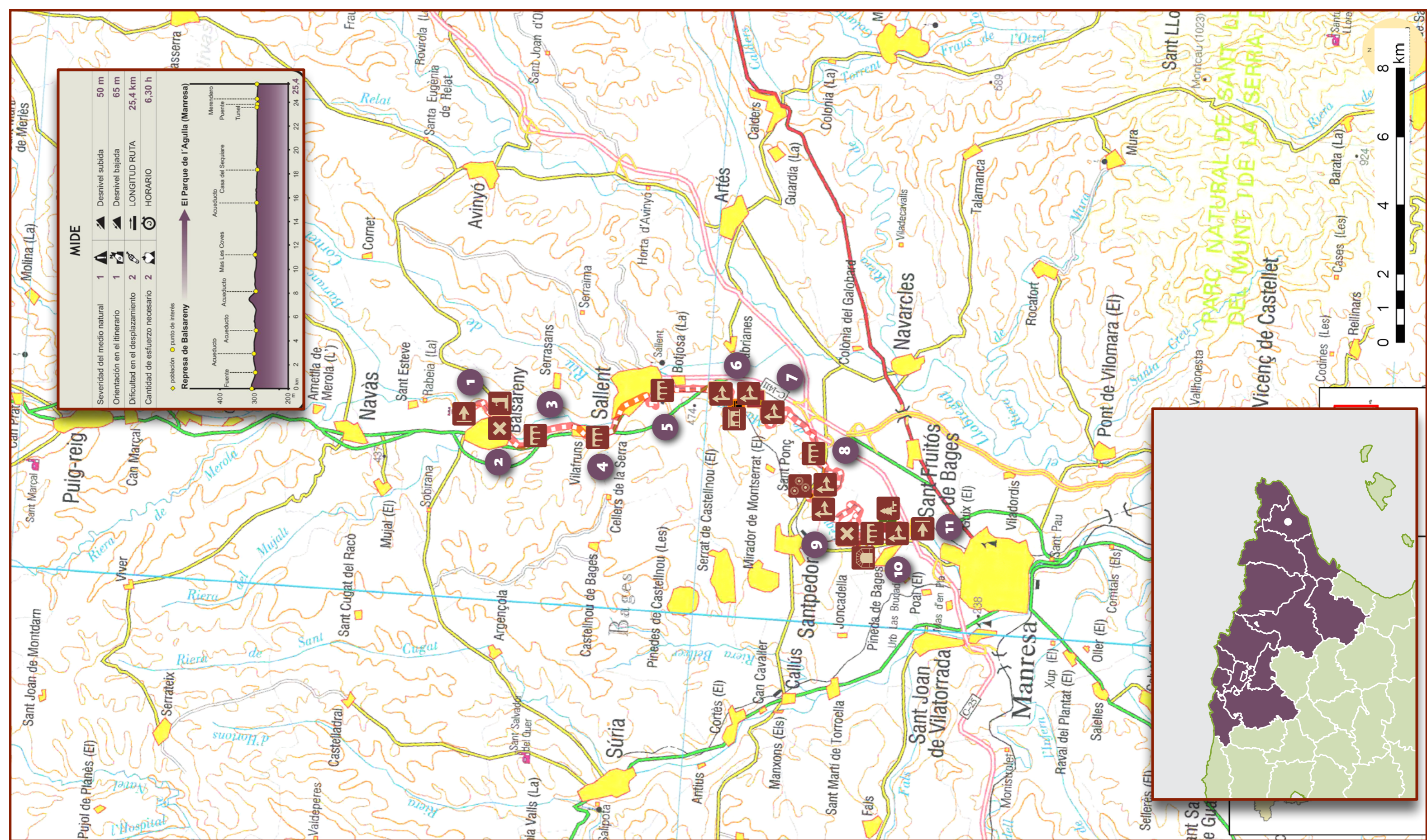
Ermita i Mas de Sant Iscle



Montaña formada por los residuos de la extracción de la potasa de las minas de Sallent



Anade real (Anas platyrhynchos)



SECTOR NORESTE PENINSULAR



CAMINO NATURAL LA SÈQUIA

- Inicio del camino
- Área de descanso
- Puente
- Otros puntos de interés
- Fin del camino
- Desvío
- Túnel
- Monumento
- Fuente
- Cruce