

CÁCERES-BADAJOZ

CAMINO NATURAL



Guía de
Caminos Naturales
de España

INFO

924 007 009

TELÉFONOS DE INTERÉS:
• Turismo de Extremadura:

DE

SIETE SENDAS ENTRE DOS AGUAS

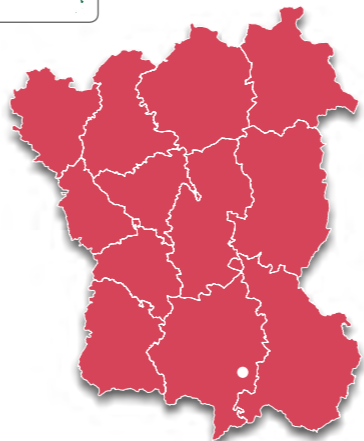


La conservación de estos caminos es también tu responsabilidad.

Las dos rutas comienzan a las afueras del barrio cacereño de Aldea Moret, a un par de kilómetros de la estación de RENFE de Cáceres. Para llegar a este punto, hay que abandonar el barrio tomando el cordel de Merinas desde la Avenida del río Tíber.

Desde 1993 el Programa de Caminos Naturales del Ministerio de Agricultura y Pesca, Alimentación y Medio Ambiente, tiene como objetivo la recuperación de antiguas infraestructuras que han caído en desuso: líneas de ferrocarril, vías pecuarias o caminos tradicionales, para el uso y disfrute del ciudadano.

Estas rutas nos acercan al medio rural para descubrir la biodiversidad y belleza de nuestro valioso patrimonio natural, y conocer los pueblos, monumentos, tradiciones y gentes que componen el singular paisaje cultural de nuestro territorio.



SECTOR
CENTRO PENINSULAR

SECTOR CENTRO PENINSULAR CAMINO NATURAL CORREDOR CÁCERES-BADAJOZ

Ruta 1: Cáceres – Cañada Puerto del Pico - Cáceres

1a. Parte con dirección sureste, dejando atrás Cáceres tras atravesar Aldea Moret. Tras cruzar la vía del ferrocarril Cáceres-Valencia de Alcántara continúa: rumbo este, siguiendo la Cañada Real de Casar. Más tarde atraviesa la carretera N-630 y prosigue paralelo a ésta, cruzándola en ocasiones hasta que llega a Valdesalor, donde coincide momentáneamente con la Vía de la Plata, pasando de hecho junto al albergue de peregrinos. Tras cruzar el río Salor por el Puente Viejo de la Mocha, cambia de dirección hacia el sureste, siguiendo la Cañada Real del Puerto del Pico y Miravete. Más adelante, el camino vira rumbo oeste, cruza la vía del ferrocarril Cáceres-Mérida y prosigue hasta alcanzar la carretera EX-100. En este punto, las dos rutas que componen el camino se encuentran.

1b. Continuando en paralelo a la carretera, en dirección Cáceres por el cordel de la Enjarada y Segura, la ruta cruza el arroyo del Campo, desviándose hasta atravesar la carretera a la altura del cruce con el camino del arroyo de la Luz y la vereda del Lavadero de Lanás. Prosigue atravesando la Dehesa de los Mogollones, y pasando junto a un torreón en ruinas hasta alcanzar el arroyo de las Seguras. La ruta continúa en dirección NO hasta alcanzar la Vereda de Malpartida (o del Lavadero de Lanás), que cruza el río Salor por un puente.

1c. Tras atravesar el regato Celadilla, la vereda llega hasta el centro de interpretación del Monumento Natural de los Barruecos, que queda a la derecha del camino. A la izquierda, junto a la Charca del Barrueco de Abajo se encuentra el Lavadero de Lanás que da nombre a la vereda, hoy reconvertido en el museo de arte contemporáneo Vostell-Malpartida (de titularidad privada). Tras cruzar el arroyo del Lugar, el camino alcanza Malpartida de Cáceres.

1d. La ruta circunvala la localidad por el Sureste, atravesando el polígono industrial Las Arenas, hasta alcanzar la carretera N-521, de Trujillo a Valencia de Alcántara. Prosigue paralelo a ésta en dirección este, cruzando la vía del ferrocarril a Valencia para para virar hacia el Sur, poco antes de entrar en la ciudad de Cáceres, terminando justo donde comenzó. (Con motivo de la construcción de la autovía A-66, el camino se encuentra interrumpido en este último tramo, para volver al punto de inicio de esta ruta se puede seguir por el camino por el que se cruzó el ferrocarril, que pasa sobre la autopista, atravesando la dehesa del Junquillo para terminar unos 600 metros al sur del inicio del camino natural.)

RUETA 2: Cáceres – Embalse de Piedra Aguda Cáceres – Villar del Rey

2a. Empezando en el mismo punto que la Ruta 1ª, la ruta discurre por el cordel de la Enjarada y Segura, en sentido suroeste. Cruza la vía del ferrocarril Cáceres-Valencia de Alcántara y prosigue por el cordel hasta la carretera EX-100. Continúa pegado a ella, cruzándola hasta en cuatro ocasiones, hasta la encrucijada con la Ruta 1ª, en el cruce con la Cañada Real del Puerto. El Pico y Miravete. Por dicha cañada, pasa sobre el río Ayuelo y salva la Sierra de San Pedro por el puerto del Clavín hasta llegar al llega a la Rivera del Gavilán o del Galitán.

2b. La cañada se separa de la carretera en dirección suroeste, entrando, a través de una dehesa de encinas en la Sierra Gorda, y justo después de cruzarse con la CC-140, en el término de Puebla de Obando (y, por tanto, en la provincia de Badajoz). Tras pasar por el área recreativa junto a la ermita de San Isidro, la ruta alcanza su núcleo urbano donde se puede visitar la iglesia parroquial de San Ildefonso, originaria del siglo XVII.

Puebla de Obando – Villar del Rey

2c. El camino prosigue hacia el S hasta el Puerto del Zángano, donde vuelve a encontrarse con la EX-100, abandonándola en dirección oeste tras un corto tramo en paralelo a ella para encontrarse con la Cañada Real Sancha Brava, por donde el camino discurrirá hasta el final de esta ruta. Tras atravesar un

denso alcornocal, la ruta cruza la carretera BA-15 poco antes de llegar a Villar del Rey. En el casco urbano de esta localidad merece la pena visitar la iglesia parroquial de Nuestra Señora del Rosario (siglo XVI).

Villar del Rey - Badajoz

2d. La ruta cruza el pueblo en dirección suroeste, para salir de él junto a la carretera local de Villar del Rey (EX-325). El camino continúa paralelo a la carretera, cruzándola en ocasiones, y al río Zapatón. Llegado a un punto, esta carretera enlaza con la EX-110, y continúa en paralelo a ella hasta atravesar el canal de Montijo junto a la localidad de Valdebóta. En Calatraveja, la ruta se encuentra con el Camino Natural del Guadiana, discuriendo en paralelo a él hasta abandonar Badajoz en la siguiente etapa. En las proximidades de Badajoz, la ruta pasa bajo la autovía de Madrid, cruza el río Gévoira y prosigue hacia el S junto a la EX-100.

2e. Rodeando el cerro donde se sitúa el Fuerte de San Cristóbal, el camino cruza sobre el Guadiana por el Puente de la Autonomía, bajando al paseo junto a la margen izquierda del río hasta llegar al Puente de la Universidad.


Badajoz – Embalse de Piedra Aguda

2f. La ruta prosigue hasta llegar al Azud del Guadiana, lugar perfecto para observar aves. Continuando por la Cañada Real de Sancha Brava, la ruta se separa por fin del Camino Natural del Guadiana (que prosigue hacia el O). Tras cruzar la carretera EX-107, se dirige hacia el E, hasta cruzar la carretera EX-310, de Badajoz a Valverde de Leganés, así como el arroyo Calamón, siguiendo paralelo al citado arroyo en sentido S entre las últimas casas de la urbanización Dehesilla de Calamón y a través de una dehesa de encinas. Tras cruzar nuevamente el arroyo Calamón y la carretera EX-310, el camino sigue paralelo a la carretera hasta volverla a cruzar, cambiando de dirección, rumbo suroeste.

2g. Tras pasar junto a un aeródromo, la ruta se adentra en una zona de encinar aclarado y continúa así hasta el final de la ruta, tras remontar el valle del al río Olivenza, junto al embalse de Piedra Aguda, a 4,1 km al Oeste de Valverde de Leganés.



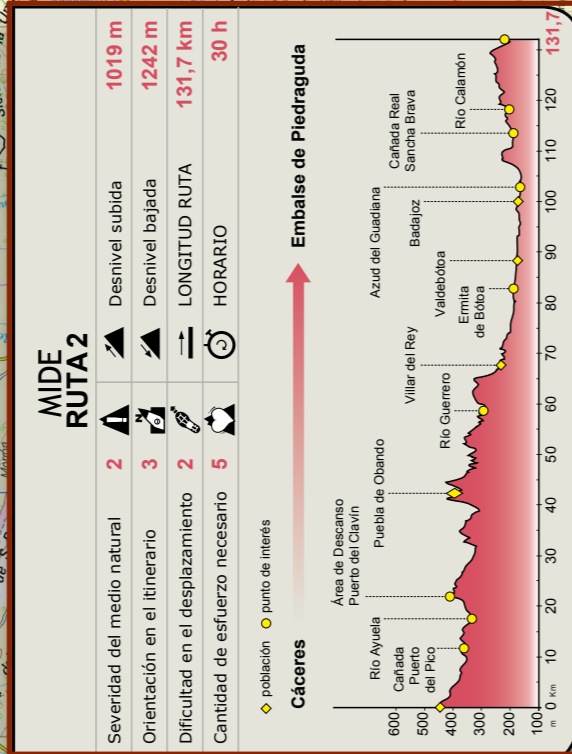
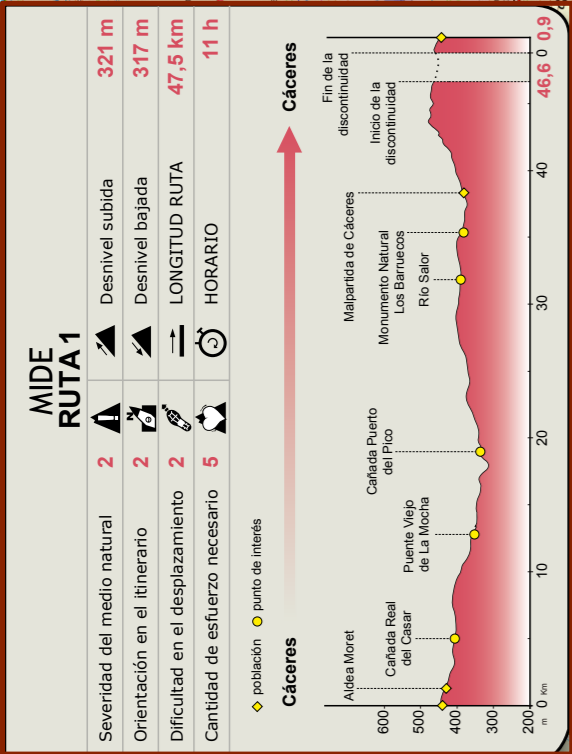
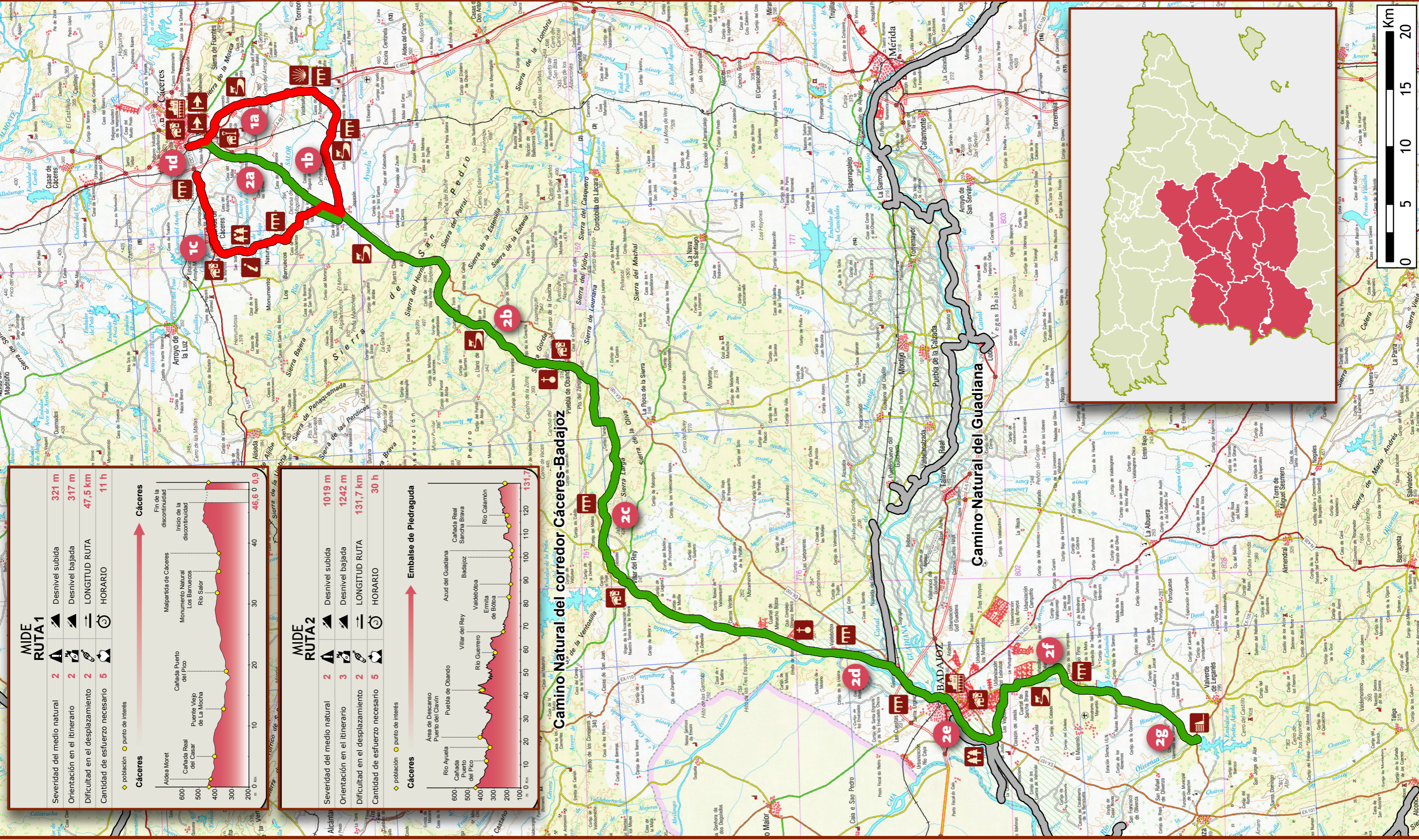
Vista panorámica de Cáceres



Cerdos ibéricos en una dehesa



La ruta rodeada de robles



CAMINO NATURAL CORREDOR CÁCERES-BADAJOZ

- Inicio de la ruta
- Fin de la ruta
- información
- Población
- Barrio
- Zona monumental
- Ermita
- Puente
- Elemento de interés natural
- Vía pecuaria
- Camino de Santiago
- Presa