



CAMINO NATURAL CAMÍ DE L'AIGUA



Guía de
**Caminos
Naturales**
de España



SECTOR
NORESTE PENINSULAR



Desde 1993 el Programa de Caminos Naturales del Ministerio de Agricultura y Pesca, Alimentación y Medio Ambiente, tiene como objetivo la recuperación de antiguas infraestructuras que han caído en desuso: líneas de ferrocarril, vías pecuarias o caminos tradicionales, para el uso y disfrute del ciudadano.

Estas rutas nos acercan al medio rural para descubrir la biodiversidad y belleza de nuestro valioso patrimonio natural, y conocer los pueblos, monumentos, tradiciones y gentes que componen el singular paisaje cultural de nuestro territorio. Te invitamos a recorrerlos y te ofrecemos las claves para disfrutar de este viaje. En este folleto encontrarás una breve descripción del Camino Natural Camí de l'Aigua y la cartografía necesaria para realizar el recorrido, junto con recomendaciones para aprovechar al máximo esta experiencia y disfrutar del viaje. Sólo te pedimos una cosa: no olvides dejarlo todo como lo encontraste. La conservación de estos caminos es también tu responsabilidad.

TELÉFONOS DE INTERÉS:

- Ayuntamiento El Pont de Suert

973 69 00 05

DL NPO

Al amparo de cimas que superan los 3.000m, y cerca del Parque Nacional de Aigües Tortes y Lago de Sant Maurici, uno de los primeros territorios protegidos del territorio español, esta ruta propone un viaje hacia atrás en el tiempo, visitando las mejores muestras del románico catalán.

LA RUTA DEL ROMÁNICO CATALÁN



SECTOR
NORESTE PENINSULAR
CAMINO NATURAL
CAMI DE L'AIGUA

1. El camino comienza en la zona recreativa de la Fuente de la Mena, junto al río Noguera del Tor, a la que se accede por la N-260, y en la que hay un panel interpretativo del itinerario. La ruta sigue hacia el Pont de Suert, superando un desnivel desde donde se pueden observar las ruinas del monasterio de L'arx y más adelante una vista panorámica sobre el municipio. Siguiendo el río, se deja atrás el Pont de Suert y su Centro de Fauna, pasando cerca de la Escuela Catalana de Deportes de Montaña, para alcanzar el Camino del Reganxo.
2. El trayecto sigue cerca del río, hasta llegar a la ermita del Remei, continúa viaje por la vereda del Noguera del Tor hacia Barruera y llega a un mirador desde donde se divisa una espectacular panorámica del valle.
3. La ruta desciende a continuación hacia el embalse de Lleisp, construido para abastecer de agua a la central hidroeléctrica de Pont de Suert. El embalse tiene en sus orillas varios observatorios de aves. El camino continúa paralelo al río, dejando atrás un puente que lleva al municipio de Lleisp y vuelve a superar otro desnivel hasta alcanzar una carretera. La ruta continúa por un camino asfaltado para después cruzar el cauce de un torrente por un paso de madera.
4. Tras alcanzar una pasarela peatonal sobre el Noguera del Tor, la ruta llega a una pequeña área de descanso junto al saucedal de Barruera, donde un panel interpretativo explica la importancia de este humedal para las aves migratorias. Este espacio natural forma parte de la Red Natura 2000, acogiendo una rica biodiversidad típica de las zonas
5. Una vez llegado a Boí, tras un cruce desde donde se puede ir hacia Durro siguiendo el itinerario de gran recorrido, GR n-20 se cruza el puente y el casco antiguo de la población. En este recorrido, el trayecto pasa ante la Casa del Parque Nacional de Aigüestortes y la Font de Quelet, para llegar a la iglesia de Sant Joan, desde donde sigue hacia la carretera de Barruera, donde un nuevo panel informativo describe las singularidades más destacadas de esta localidad.
6. La ruta deja atrás Boí, para continuar viaje hasta la carretera L-500. Una vez en el asfalto, desciende al puente sobre el río Noguera de Tor, donde unas nuevas indicaciones del camino natural, dirigen al viajero, acompañado del río, hacia Caldes de Boí. El trayecto comienza a subir ligeramente y la escasa cobertura de la vegetación de este tramo permite ir disfrutando de una panorámica incomparable.
7. El último tramo del camino natural va ganando altura, con continuas indicaciones que dejan diferentes bifurcaciones a ambos lados. Ya muy cerca del final del camino, se puede

ver al otro lado del río una planta embotelladora de agua, mientras el trayecto continúa hasta un área de descanso cercana a las fuentes del balneario de Caldes de Boí, donde un último panel informativo señala el fin del viaje. Desde este punto puede atravesarse el balneario por un sendero de pizarras y alcanzar la carretera L-500 que, pasando por Barruera regresa hacia el Pont de Suert.

AIGÜESTORTES I ESTANY DE SANT MAURICI


El Camino Natural del Camí de l'Aigua discurre por la zona de influencia del Parque Nacional de Aigüestortes i Estany de Sant Maurici, Espacio protegido desde 1955, conserva la mejor muestra de los ecosistemas de alta montaña pirenaica, en un entorno moldeado por la acción de los glaciares del Cuaternario, que erosionaron el paisaje creando valles en forma de "U", dejando entre sus cumbres más de 200 lagos de aguas cristalinas y favoreciendo en sus valles la existencia de bosques caducifolios y de coníferas.

IGLESIAS ROMÁNICAS

El conjunto románico del Valle de Boí, declarado Patrimonio Mundial de la Humanidad por la UNESCO en el año 2000, está compuesto por las iglesias de Sant Climent y la de Santa María en Talill, Sant Joan de Boí, Santa Eulalia d'Erill la Vall, Sant Feliu de Barruera, La Navitat de Durro, Santa Maria de Cardet y Santa Maria de Coll, a las que se suma la ermita de Sant Quirc en Durro, construidas todas ellas durante los siglos XI y XII.



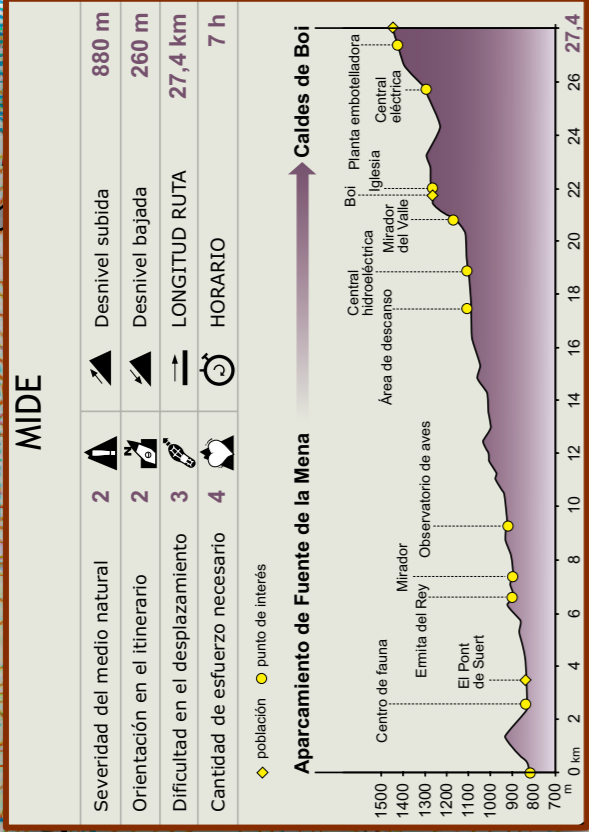
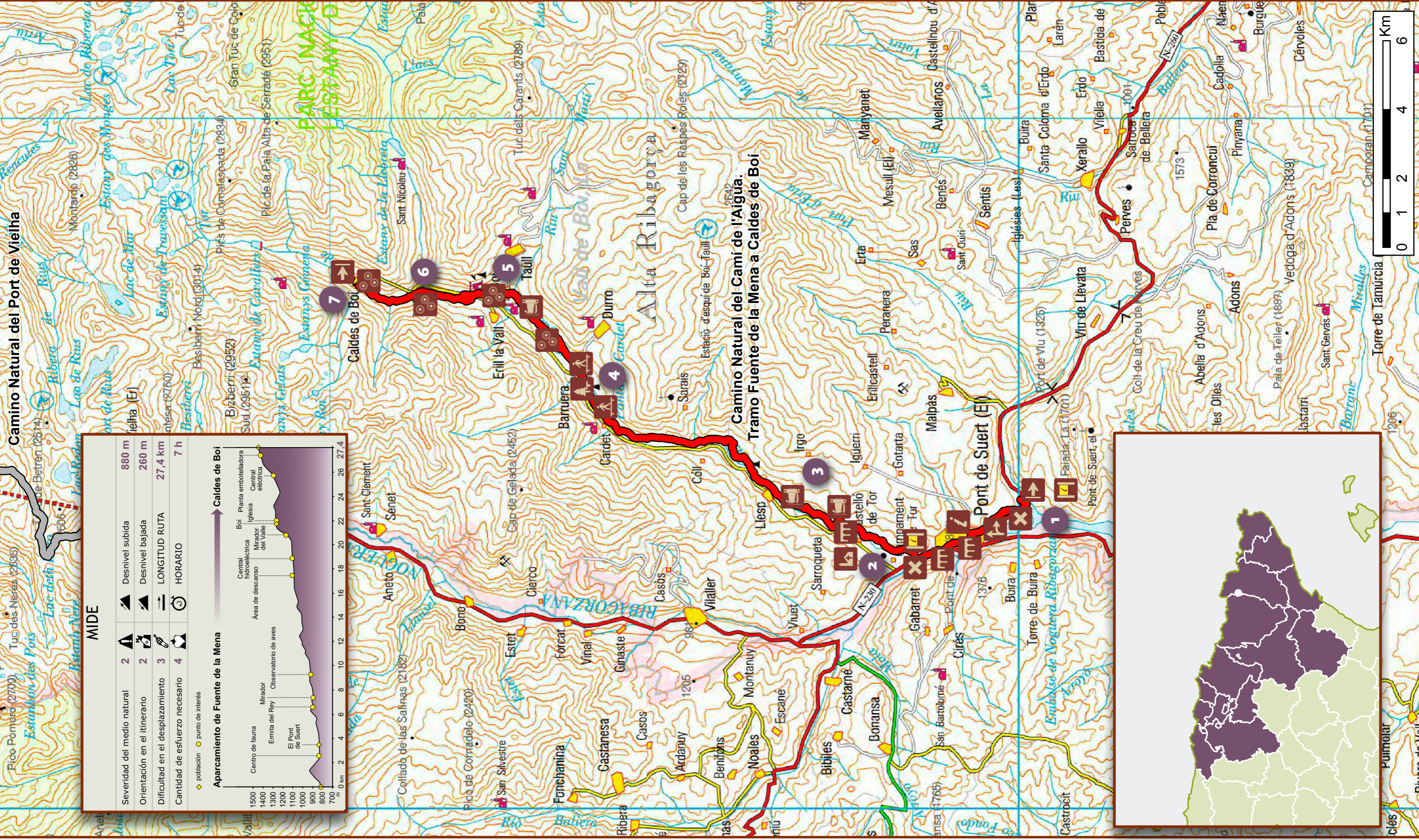
Vistas panorámicas desde el mirador de L'arx



Río Noguera de Tor



Iglesia de Sant Feliu de Barruera



SECTOR NORESTE PENINSULAR



CAMINO NATURAL CAMÍ DE L'AIGUA

- Inicio de la ruta
- Área de descanso
- Desvío
- Pasarela
- Fin de la ruta
- Centro de información
- Puente
- Iglesia
- Panel informativo
- Mirador
- Cruce
- Otros puntos de interés