



Arce campestre



Basilica de Santa Maria la Real de Covadonga



Rebeco (Rupicapra pyrenaica)

diario sobrevuelan este paisaje único, rico en leyendas, tradiciones e historia.

da que cuenta con un plan de recuperación en vigor.

En el parque y su entorno pueden observarse grandes rapaces, como el buitre leonado y el águila real, que a

Los ecosistemas ligados al bosque atlántico albergan

más de cien especies de aves, entre las que destacan el

piño negro y el amenazado urogallo cantábrico. En sus

riscos es posible localizar especies tan esquivas como el

rebeco, mientras que en los abundantes bosques de la

zona, son frecuentes los corzos y los lobos. Un habitante

excepcional del parque es el oso pardo, especie protegi-

da que cuenta con un plan de recuperación en vigor.

En el parque y su entorno pueden observarse grandes

rapaces, como el buitre leonado y el águila real, que a

diario sobrevuelan este paisaje único, rico en leyendas,

tradiciones e historia.

### PICOS DE EUROPA NATIONAL PARK

Situado al norte de la Península Ibérica, entre Asturias,

Cantabria y León, el Parque Nacional de los Picos de

Europa se encuentra en la mayor formación caliza de la

franja atlántica europea, formando parte de la Cordillera

Cantábrica.

Los procesos cársticos de su geología han dibujado un

impresionante paisaje sembrado de desfiladeros, cuevas

y simas que superan los 1.000 metros de altitud. Los lagos

de Covadonga, el Enol y el Ercina, son producto de la gran

erosión glacial que sufrieron las cumbres del Macizo de

Gamión (también conocido como el macizo occidental).

Los ecosistemas ligados al bosque atlántico albergan

más de cien especies de aves, entre las que destacan el

piño negro y el amenazado urogallo cantábrico. En sus

riscos es posible localizar especies tan esquivas como el

rebeco, mientras que en los abundantes bosques de la

zona, son frecuentes los corzos y los lobos. Un habitante

excepcional del parque es el oso pardo, especie protegi-


da que cuenta con un plan de recuperación en vigor.

En el parque y su entorno pueden observarse grandes

rapaces, como el buitre leonado y el águila real, que a

diario sobrevuelan este paisaje único, rico en leyendas,

tradiciones e historia.

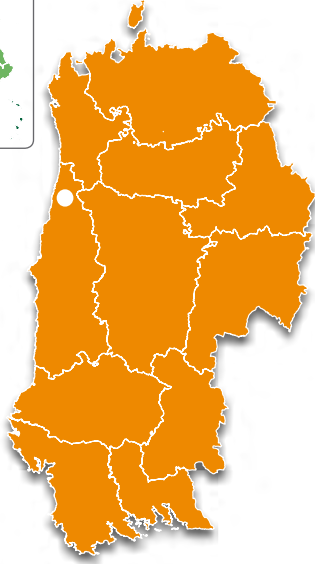
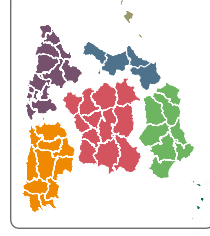


### POR EL CORAZÓN DEL PARQUE NACIONAL DE LOS PICOS DE EUROPA

El Camino Natural de Muñigo a Covadonga se localiza a unos 7 kilómetros de Cangas de Onís, capital del concejo con el mismo nombre situado en el oriente del Principado de Asturias. Tiene una longitud aproximada de un kilómetro y medio, y recorre, a través de una senda peatonal, la entrada al Parque Nacional de Picos de Europa hasta el Real Sitio de Covadonga.

La historia de este espacio protegido comenzó el 22 de julio de 1918, cuando se declara Parque Nacional de la Montaña de Covadonga al macizo oriental de esta cordillera. Varias décadas después, se amplió el territorio protegido en 64.660 hectáreas para declararlo Parque Nacional de los Picos de Europa. Por último, fue declarado Reserva de la Biosfera por la UNESCO en 2003.

### SECTOR NOROESTE PENINSULAR



Desde 1993 el Programa de Caminos Naturales del Ministerio de Agricultura y Pesca, Alimentación y Medio Ambiente, tiene como objetivo la recuperación de antiguas infraestructuras que han caído en desuso: líneas de ferrocarril, vías pecuarias o caminos tradicionales, para el uso y disfrute del ciudadano.

Estas rutas nos acercan al medio rural para descubrir la biodiversidad y belleza de nuestro valioso patrimonio natural, y conocer los pueblos, monumentos, tradiciones y gentes que componen el singular paisaje cultural de nuestro territorio.

Te invitamos a recorrerlos y te ofrecemos las claves para disfrutar de este viaje. En este folleto encontrarás una breve descripción del Camino Natural de Muñigo a Covadonga y la cartografía necesaria para realizar el recorrido, junto con recomendaciones para aprovechar al máximo esta experiencia y disfrutar del viaje. Sólo pedimos una cosa: no olvides dejarlo todo como lo encontraste. La conservación de estos caminos es también tu responsabilidad.

#### TELÉFONOS DE INTERÉS:

- Información Parque Natural (Casa Dago): 985 84 86 14
- Ayuntamiento de Cangas de Onís: 985 84 86 43
- Parque Nacional de los Picos de Europa: 985 24 14 12/ 985 25 53 76 (oficinas centrales)

Guía de Caminos Naturales de España



### SECTOR NOROESTE PENINSULAR CAMINO NATURAL MUÑIGO A COVADONGA

1. Este camino natural comienza poco antes de llegar al aparcamiento de "Las Llerices", situado en la carretera AS-262, entre las dos últimas casas a la salida de Muñigo. Partiendo hacia la derecha desde la carretera, la senda comienza a subir por una ladera cubierta de retamas y tojos, para continuar después sobre terreno llano hasta adentrarse en un gran bosque de castaños, abedules y arces.
2. A la izquierda de la ruta se puede ver la Cruz de Priena, un escarpado promontorio de más de 700 metros de altitud. Es un observatorio privilegiado, de difícil acceso, con vistas al mar, a la sierra del Sueve, Ariondas, Cangas, Covadonga, la carretera de los Lagos, y se divisan las mayores cimas de estos valles.
3. Dejando atrás el bosque, comienza una suave pendiente que pasa junto a una cuadra tradicional y un prado, donde empieza a ser más frecuente la presencia de hayas. Poco a poco, el camino se adentra en el Parque Nacional de Picos de Europa y comienzan a divisarse, entre los árboles, el Monasterio de San Pedro y las torres de la Basílica de Santa María la Real.
4. La ruta concluye en la parte occidental del Conjunto Monumental de Covadonga, situado en un paraje de excepcional belleza.

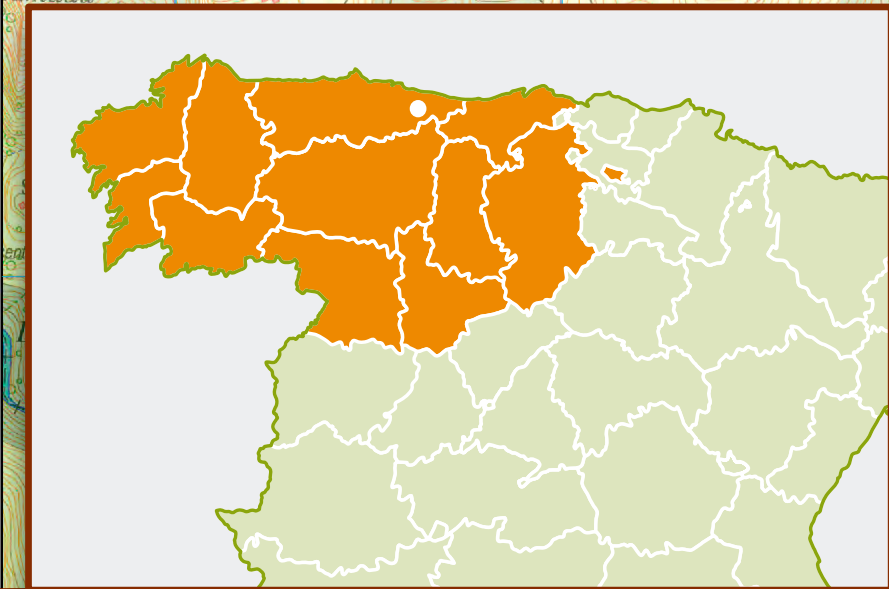
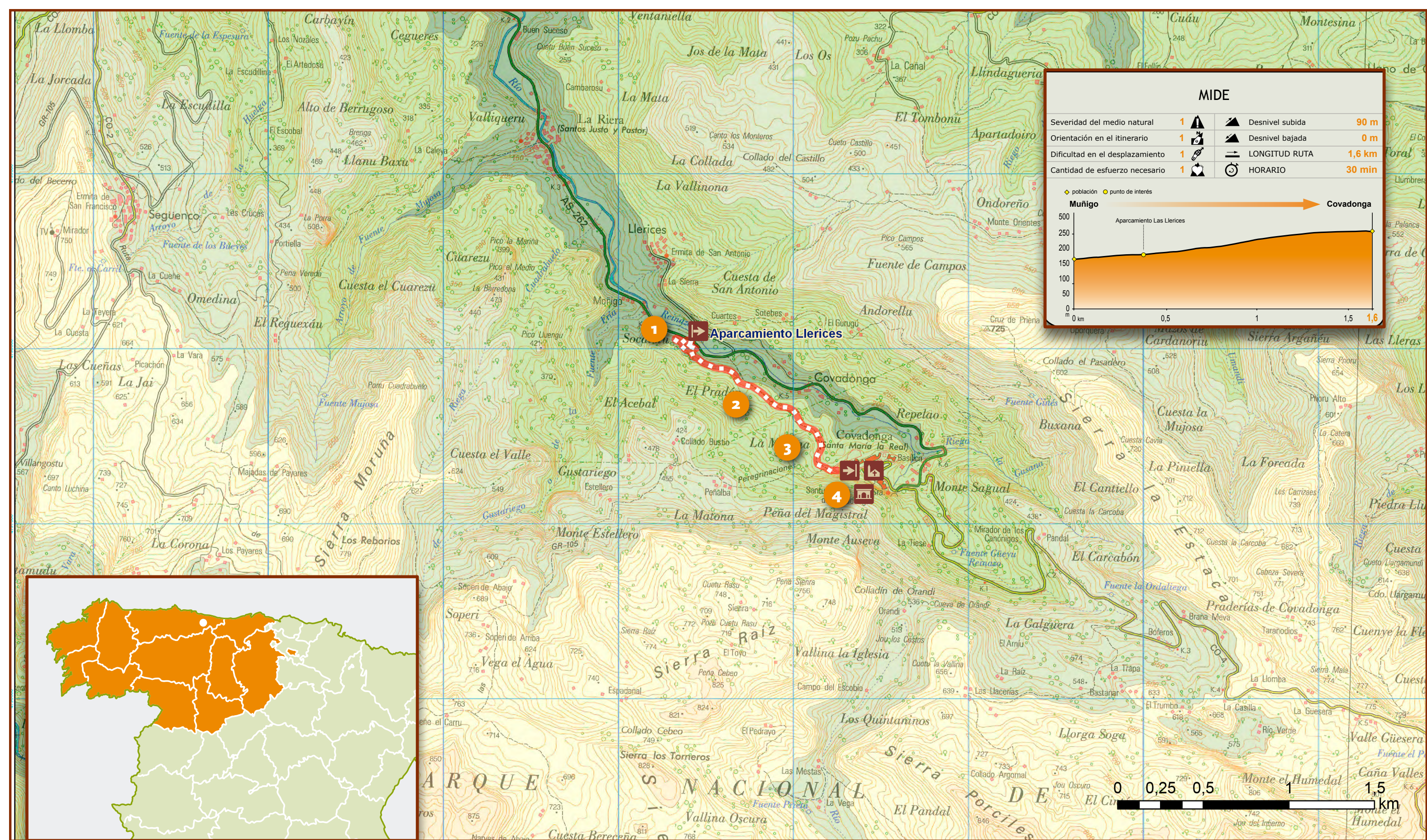
### REALSITIO DE COVADONGA

Covadonga es una parroquia del Concejo de Cangas de Onís integrada en el territorio protegido del Parque Nacional de los Picos de Europa. Acoge un santuario edificado en honor a la Virgen, en conmemoración a la derrota de las tropas musulmanas en la Batalla de Covadonga, en el año 722. En el interior de este conjunto monumental, el más visitado del Principado de Asturias, destaca la "Santa Cueva" donde según la tradición se refugió el ejército cristiano durante los combates que dieron comienzo a la Reconquista. Actualmente acoge la capilla-sagrario donde se encuentra la imagen de la Virgen de Covadonga, conocida como la "Santina", y la tumba de Don Pelayo.

Otro monumento de visita obligada es la Basílica de Santa María La Real, ideada por Roberto Frassinelli y edificada por el arquitecto Federico Aparici, entre 1877 y 1901, íntegramente en estilo neorrománico con piedra caliza rosa. En la explanada de la Basílica, junto al Monasterio de San Pedro, se encuentran la Casa Capitular y la estatua de bronce de Don Pelayo, realizada en 1964 por el escultor Eduardo Zaragoza.

Como curiosidades de este conjunto destaca la gran campana de tres metros de altura y 4.000 kilogramos de peso, "La Campanona", construida en 1900 en La Felguera por el escultor italiano Sortini. La pieza, donada por el conde Sizzo-Norice y Luis Gómez Herrerio, fue ganadora del primer premio en la Exposición Universal de París. Además, el Obelisco levantado en 1857 por los duques de Montpen-





SECTOR NOROESTE PENINSULAR



# CAMINO NATURAL- MUÑIGO - COVADONGA

- Inicio del camino
- Final del camino
- Edificio religioso
- Monumento