

DATOS DE LAS INDICACIONES GEOGRÁFICAS PROTEGIDAS (IGPs) DE VINOS

- VINOS DE LA TIERRA -

CAMPAÑA 2015/2016



Madrid, 2017



Aviso Legal: los contenidos de esta publicación podrán ser reutilizados, citando la fuente y la fecha, en su caso, de la última actualización.

Fuente:

Órganos de Control de las IGP y Comunidades Autónomas ^(*)

() Como podrá comprobarse en diversos puntos del informe, no se han recibido algunas de las informaciones solicitadas relativas a determinadas Indicaciones geográficas.*

Elaboración:

Subdirección General de Calidad Diferenciada y Agricultura Ecológica



MINISTERIO DE AGRICULTURA Y PESCA, ALIMENTACIÓN Y MEDIO AMBIENTE

Edita:

© Ministerio de Agricultura y Pesca, Alimentación y Medio Ambiente
Secretaría General Técnica
Centro de Publicaciones

Catálogo de Publicaciones de la Administración General del Estado:

<http://publicacionesoficiales.boe.es/>

NIPO: 013-17-140-4

ÍNDICE

ÍNDICE.....	3
LOCALIZACIÓN GEOGRÁFICA.....	1
PRESENTACIÓN DE DATOS.....	4
1. Datos más relevantes de la campaña 2015/2016.....	5
CAMPAÑA VITIVINÍCOLA 2015/2016.....	8
1. Superficie apta y número de viticultores.....	9
2. Bodegas	11
3. Producción obtenida	13
4. Comercio total	15
5. Comercio total por tipos de vino	17
6. Comercio interior por tipos de vino.....	19
7. Comercio exterior por tipos de vino	21
8. Comercio exterior con países de la Unión Europea	23
9. Comercio exterior con países terceros	25
10. Valor económico (€)	27

LOCALIZACIÓN GEOGRÁFICA

ANDALUCÍA	IGP	Altiplano de Sierra Nevada
	IGP	Bailén
	IGP	Cádiz
	IGP	Córdoba
	IGP	Cumbres del Guadalfeo
	IGP	Desierto de Almería
	IGP	Laderas del Genil
	IGP	Laujar-Alpujarra
	IGP	Los Palacios
	IGP	Norte de Almería
	IGP	Ribera del Andarax
	IGP	Sierra Norte de Sevilla
	IGP	Sierra Sur de Jaén
	IGP	Sierras de las Estancias y los Filabres
	IGP	Torreperogil
IGP	Villaviciosa de Córdoba	

ARAGÓN	IGP	Bajo Aragón
	IGP	Ribera del Gállego-Cinco Villas
	IGP	Ribera del Jiloca
	IGP	Valdejalón
	IGP	Valle del Cinca

CANTABRIA	IGP	Costa de Cantabria
	IGP	Liébana

CASTILLA- LA MANCHA	IGP	Castilla
--------------------------------	-----	-----------------

CASTILLA Y LEÓN	IGP	Castilla y León
EXTREMADURA	IGP	Extremadura
GALICIA	IGP	Barbanza e Iria
	IGP	Betanzos
	IGP	Val do Miño-Ourense
ILLES BALEARS	IGP	Formentera
	IGP	Ibiza
	IGP	Illes Balears
	IGP	Isla de Menorca
	IGP	Mallorca
	IGP	Serra de Tramuntana-Costa Nord
LA RIOJA	IGP	Valles de Sadacia
MURCIA	IGP	Campo de Cartagena
	IGP	Murcia
NAVARRA	IGP	3 Riberas
VALENCIA	IGP	Castelló
SUPRA - AUTONÓMICAS	IGP	Ribera del Queiles*

*Comprende territorios de Aragón y Navarra

PRESENTACIÓN DE DATOS

1. Datos más relevantes de la campaña 2015/2016¹

En este documento se presentan los **datos estadísticos de la campaña 2015/2016** correspondientes a los vinos con Indicación Geográfica Protegida (vinos que tienen derecho al uso del término tradicional “Vino de la Tierra”), conforme a la información suministrada por las Comunidades Autónomas.

En la campaña 2015/2016 el número de IGPs ha sido de cuarenta y una. En relación a los datos correspondientes a la campaña 2015/2016 (1 de agosto de 2015 a 31 de julio de 2016) cabe reseñar:

- **Bodegas:** El número de bodegas implicadas alcanzan la cifra total de 710, siendo 648 embotelladoras y 62 no embotelladoras. La IGP *Castilla* es la que cuenta con más bodegas, con 251, le sigue *Castilla y León* y *Extremadura* con 193 y 83 respectivamente.
- **Comercialización total de las IGPs:** La comercialización total de la campaña ha sido de 2.051.997 hl, un 4,0% más respecto a la campaña anterior 2014/15, siendo las IGPs de *Castilla* (1.517.978 hl), *Extremadura* (263.349 hl), y *Castilla y León* (145.895 hl) las que más volumen han comercializado correspondiendo un 74,0%, un 12,8% y un 7,1% respectivamente del total. El comercio interior (70%) representa las dos terceras partes del volumen de vino total comercializado.
- **Comercialización total por tipos de vino:** Predomina el vino tinto (64,81%), seguido por el vino blanco (30,36%). En tercer lugar se sitúa el vino rosado (4,66%) y, seguidamente el vino de aguja (0,16%). El vino espumoso es anecdótico con 56 hl.
 - **Comercio interior por tipos de vino:** El vino tinto representa el 68,06% del volumen del comercio interior, seguido del vino blanco con el 28,91%. El vino rosado representa el 2,80%.
 - **Comercio exterior por tipos de vino:** Destaca el vino tinto (57,45%), seguido del vino blanco (33,64%) y en tercer lugar se sitúa el vino rosado (8,89%).
- **Comercialización exterior por zonas económicas:** La Unión Europea constituye el destino principal del comercio exterior, con el 75,24%, situándose a continuación Asia (10,96%). “Europa no Unión Europea”

¹ Como podrá comprobarse en diversos puntos del informe, no se han recibido algunas de las informaciones solicitadas relativas a determinadas Indicaciones geográficas.

representa el 5,30%.

- **Comercialización exterior por países:** Alemania (31,35%), Holanda (11,68%) y Francia (9,37%) son los principales destinos, respecto a la comercialización exterior total. Respecto de los países terceros; China (7,42%), EE.UU (4,49%) y Rusia (3,33%) son los principales destinos sobre el total exterior.

El resumen de la información más relevante recibida se expone a continuación:

1. Volumen de la comercialización total por tipos de vino		
Vino tinto	1.320.585 hl	64,81%
Vino blanco	618.638 hl	30,36%
Vino rosado	94.974 hl	4,66%
Vino de licor	0 hl	0,00%
Vino espumoso	56 hl	0,00%
Vino de aguja	3.314 hl	0,16%
Otros	101 hl	0,01%
Comercialización total*	2.051.997 hl	100%

2. Volumen de la comercialización interior por tipos de vino		
Vino tinto	962.271 hl	68,06%
Vino blanco	408.811 hl	28,90%
Vino rosado	39.521 hl	2,80%
Vino de licor	0 hl	0,00%
Vino espumoso	51 hl	0,00%
Vino de aguja	3.195 hl	0,23%
Otros	101	0,01%
Comercialización interior*	1.428.279 hl (70% comercio total)	

(*) Nota: Los totales pueden no coincidir con la suma de los distintos tipos de vino debido a que las IGPs de la Comunidad Autónoma de Illes Balears solamente facilitan el dato total de la comercialización y no el desglose por tipos de vino.

3. Volumen de la comercialización exterior por tipos de vino		
Vino tinto	358.314 hl	57,45%
Vino blanco	209.827 hl	33,64%
Vino rosado	55.453 hl	8,89%
Vino de licor	0 hl	0,00%
Vino espumoso	5 hl	0,00%
Vino de aguja	119 hl	0,02%
Otros	0 hl	0,00%
Comercialización exterior	623.718 hl (30% del total)	

4. Volumen de la comercialización exterior - Zonas Económicas		
Unión Europea	469.305 hl	75,24%
Asia	68.364 hl	10,96%
América	50.776 hl	8,14%
Europa no U.E.	33.026 hl	5,30%
Resto	2.247 hl	0,36%

5. Volumen de la comercialización exterior por países		
Alemania	195.515 hl	31,35%
Holanda	72.868 hl	11,68%
Francia	58.430 hl	9,37%
China	46.298 hl	7,42%
Reino Unido	34.435 hl	5,52%
EE.UU.	27.984 hl	4,49%
Portugal	27.383 hl	4,39%
Rusia	20.744 hl	3,33%
Bélgica	15.343 hl	2,46%
Suecia	14.838 hl	2,38%
Resto de países	109.880 hl	17,61%

CAMPAÑA VITIVINÍCOLA 2015/2016

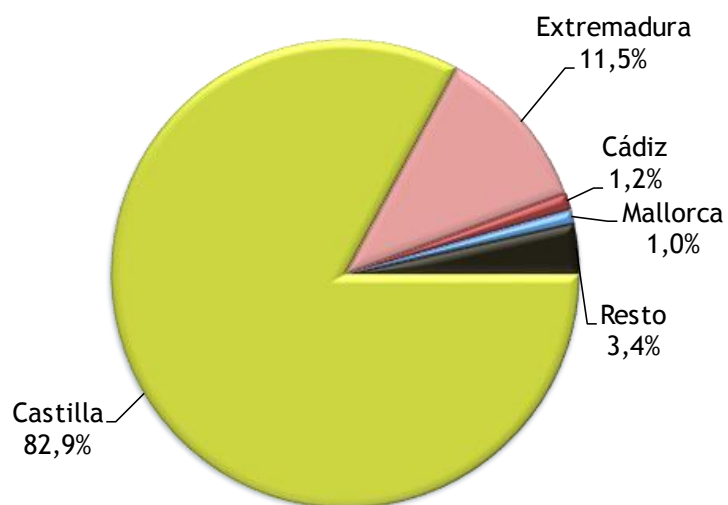
1. Superficie apta y número de viticultores

IGPs	Superficie apta al final de campaña (ha)	Número de viticultores
Altiplano de Sierra Nevada	104	13
Bailén	26	49
Bajo Aragón	654	153
Barbanza e Iria	8	11
Betanzos	10	14
Cádiz	956	611
Campo de Cartagena ⁽¹⁾	-	-
Castelló	168	107
Castilla	66.696	21.528
Castilla y León ⁽²⁾	-	-
Córdoba	70	15
Costa de Cantabria	47	16
Cumbres del Guadalfeo	54	6
Desierto de Almería ⁽¹⁾	-	-
Extremadura	9.247	1.907
Formentera	13	3
Ibiza	57	31
Illes Balears	2	2
Isla de Menorca	38	8
Laderas del Genil	1	1
Laujar-Alpujarra	262	49
Liébana	9	33
Los Palacios	2	1
Mallorca	780	226
Murcia	412	28
Norte de Almería ⁽¹⁾	-	-
Ribera del Andarax	8	1
Ribera del Gállego-Cinco Villas	171	52
Ribera del Jiloca ⁽¹⁾	-	-
Ribera del Queiles	71	2
Serra de Tramuntana-Costa Nord	11	7
Sierra Norte de Sevilla	11	3
Sierra Sur de Jaén	20	17
Sierras de las Estancias y los Filabres	4	1
Torreperogil	47	91
Tres Riberas	107	24
Val do Miño-Ourense	5	8
Valdejalón	27	2
Valle del Cinca	294	6
Valles de Sadacia	60	8
Villaviciosa de Córdoba ⁽¹⁾	-	-
TOTAL DE LOS DATOS RECIBIDOS	80.452	25.034

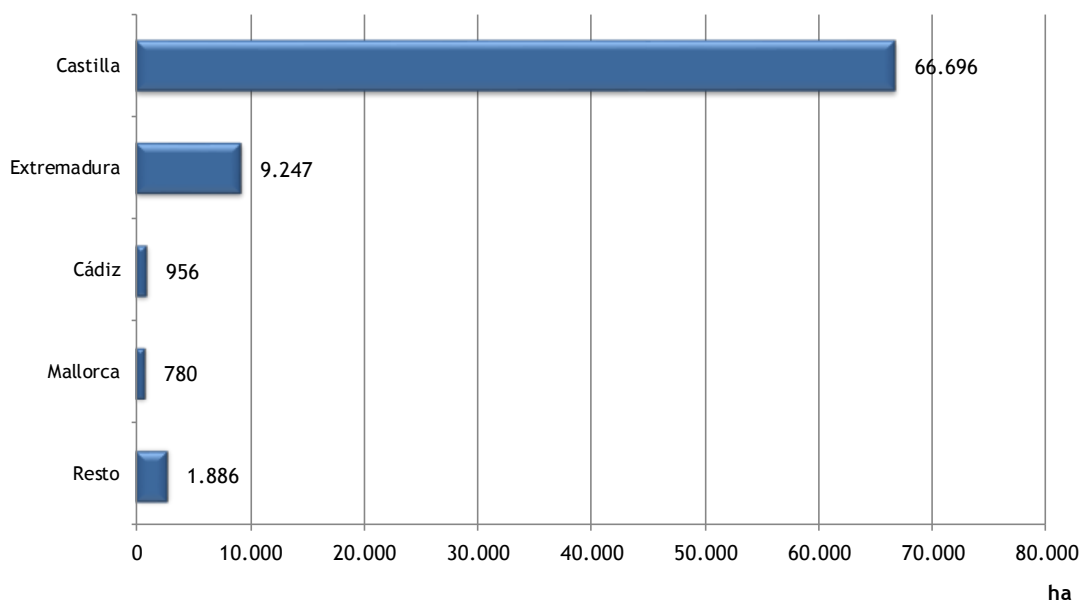
(1) Sin actividad en la campaña.

(2) No se han recibido datos de la Comunidad Autónoma.

Superficie apta por IGP



IGPs con mayor superficie apta



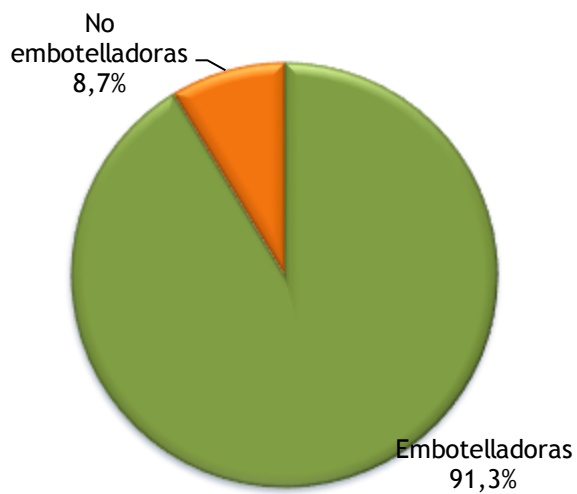
Nota: El tratamiento de los datos se ha realizado sobre la información recibida.

2. Bodegas

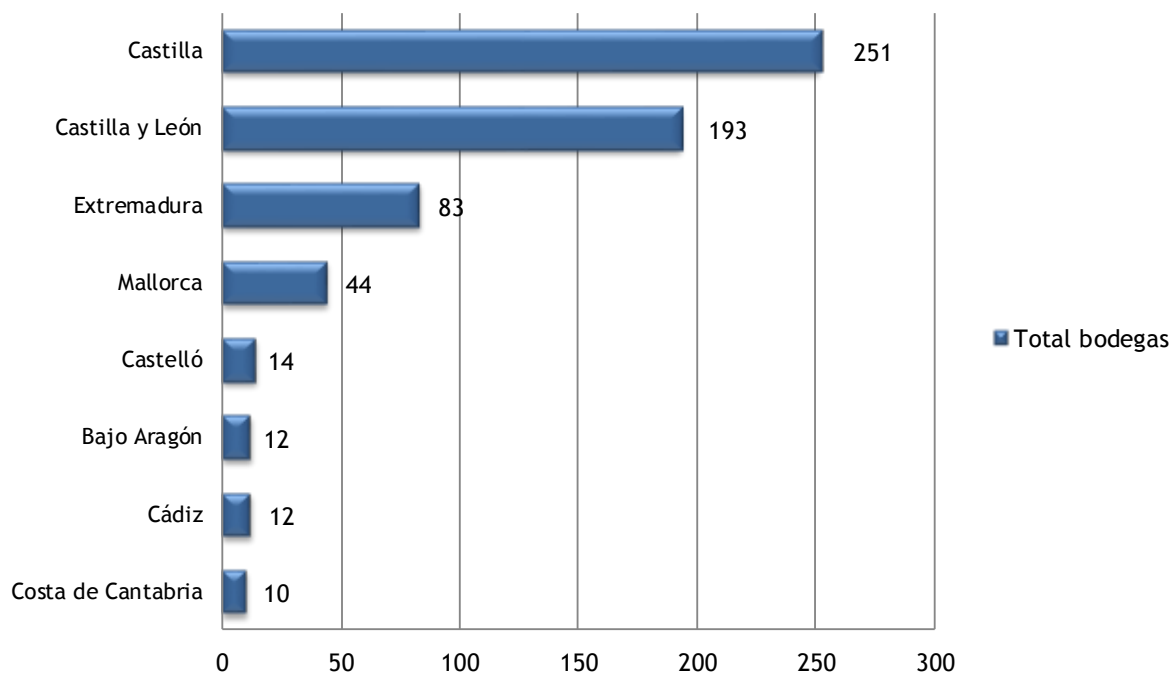
IGPs	BODEGAS		
	No embotelladoras	Embotelladoras	TOTAL
Altiplano de Sierra Nevada	0	6	6
Bailén	0	1	1
Bajo Aragón	0	12	12
Barbanza e Iria	0	3	3
Betanzos	0	6	6
Cádiz	1	11	12
Campo de Cartagena ⁽¹⁾	-	-	-
Castelló	0	14	14
Castilla	42	209	251
Castilla y León	5	188	193
Córdoba	0	5	5
Costa de Cantabria	0	10	10
Cumbres del Guadalfeo	0	3	3
Desierto de Almería ⁽¹⁾	-	-	-
Extremadura	9	74	83
Formentera	0	2	2
Ibiza	0	5	5
Illes Balears	0	2	2
Isla de Menorca	0	8	8
Laderas del Genil	0	1	1
Laujar-Alpujarra	1	3	4
Liébana	0	5	5
Los Palacios	0	1	1
Mallorca	0	44	44
Murcia	0	3	3
Norte de Almería ⁽¹⁾	-	-	-
Ribera del Andarax	0	1	1
Ribera del Gállego-Cinco Villas	2	4	6
Ribera del Jiloca ⁽¹⁾	-	-	-
Ribera del Queiles	1	2	3
Serra de Tramuntana-Costa Nord	0	3	3
Sierra Norte de Sevilla	0	3	3
Sierra Sur de Jaén	0	2	2
Sierras de las Estancias y los Filabres	0	1	1
Torreperogil	0	1	1
Tres Riberas	0	6	6
Val do Miño-Ourense	0	5	5
Valdejalón	0	1	1
Valle del Cinca	0	2	2
Valles de Sadacia	1	1	2
Villaviciosa de Córdoba ⁽¹⁾	-	-	-
TOTAL DE LOS DATOS RECIBIDOS	62	648	710

(1) Sin actividad en la campaña.

Bodegas embotelladoras y no embotelladoras



IGPs con mayor número de bodegas

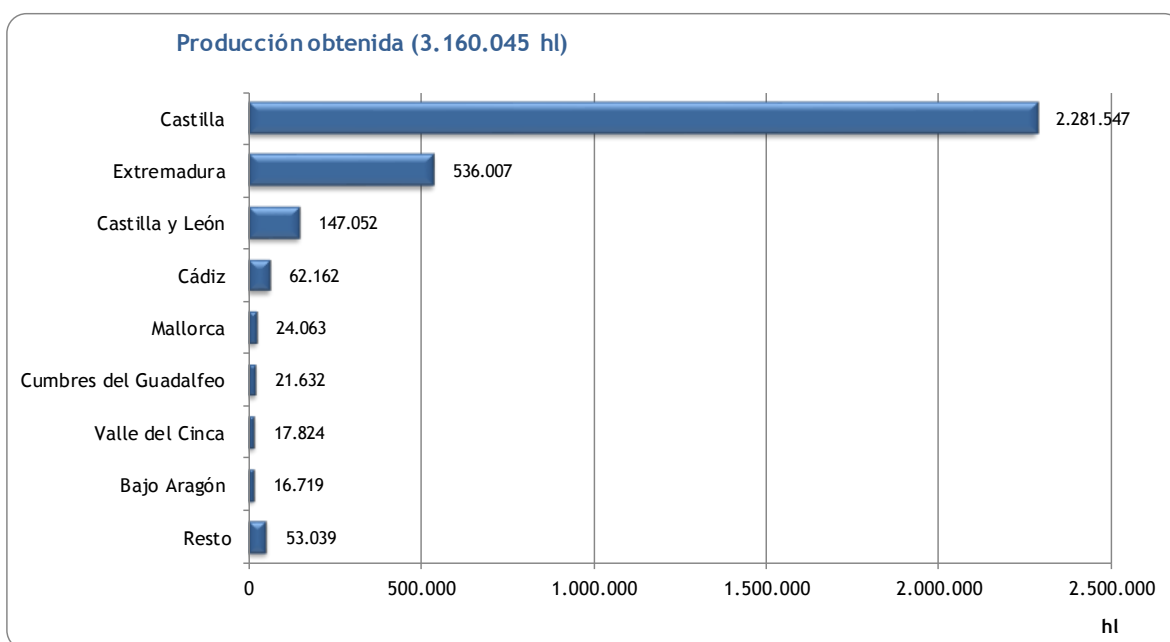
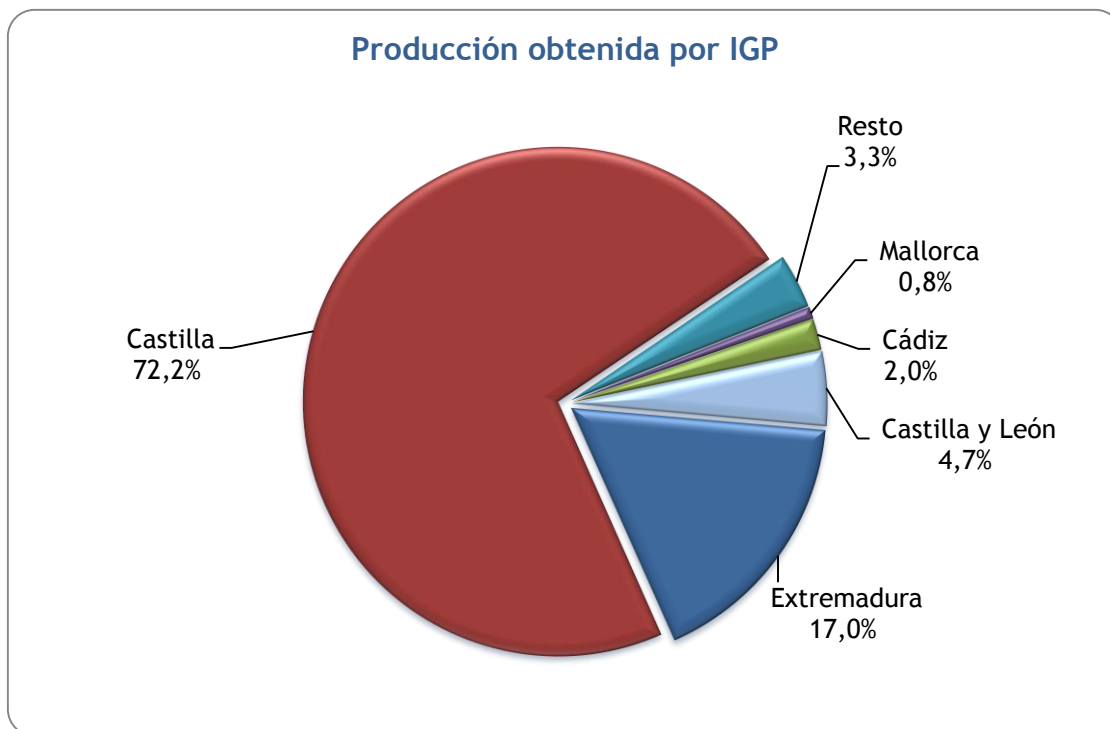


Nota: El tratamiento de los datos se ha realizado sobre la información recibida.

3. Producción obtenida

IGPs	Producción obtenida (hl)
Altiplano de Sierra Nevada	1.972
Bailén	965
Bajo Aragón	16.719
Barbanza e Iria	256
Betanzos	285
Cádiz	62.162
Campo de Cartagena ⁽¹⁾	-
Castelló	4.542
Castilla	2.281.547
Castilla y León	147.052
Córdoba	4.098
Costa de Cantabria	812
Cumbres del Guadalfeo	21.632
Desierto de Almería ⁽¹⁾	-
Extremadura	536.007
Formentera	235
Ibiza	1.342
Illes Balears	79
Isla de Menorca	1.323
Laderas del Genil	29
Laujar-Alpujarra	3.601
Liébana	257
Los Palacios	30
Mallorca	24.063
Murcia	8.155
Norte de Almería ⁽¹⁾	-
Ribera del Andarax	142
Ribera del Gállego-Cinco Villas	6.383
Ribera del Jiloca ⁽¹⁾	-
Ribera del Queiles	3.635
Serra de Tramuntana-Costa Nord	348
Sierra Norte de Sevilla	466
Sierra Sur de Jaén	746
Sierras de las Estancias y los Filabres	62
Torreperogil	815
Tres Riberas	9.915
Val do Miño-Ourense	277
Valdejalón	710
Valle del Cinca	17.824
Valles de Sadacia	1.559
Villaviciosa de Córdoba ⁽¹⁾	-
TOTAL DE LOS DATOS RECIBIDOS	3.160.045

(1) Sin actividad en la campaña.



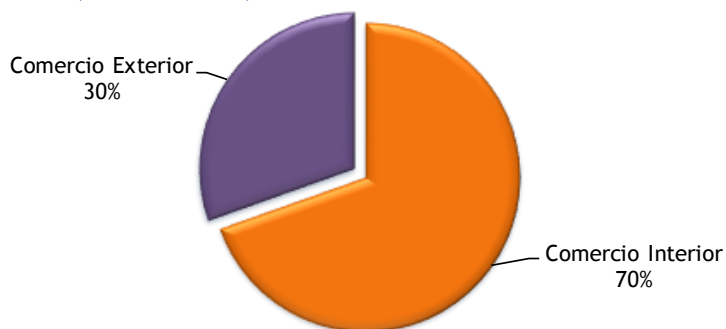
Nota: El tratamiento de los datos se ha realizado sobre la información recibida.

4. Comercio total

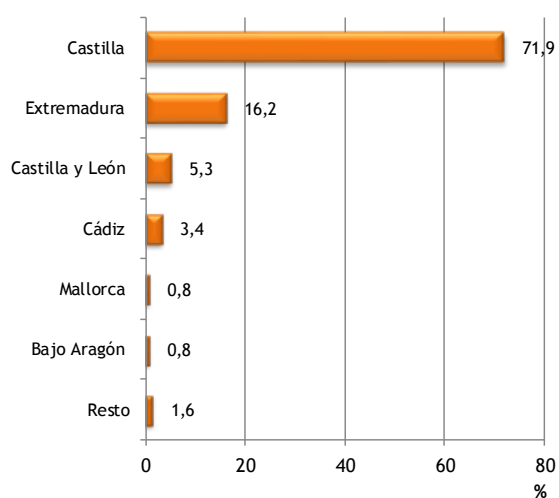
IGPs	COMERCIALIZACIÓN INTERIOR		COMERCIALIZACIÓN EXTERIOR		COMERCIALIZACIÓN TOTAL (hl)
	hl	% s/total	hl	% s/total	
Atiplano de Sierra Nevada	1.466	95	81	5	1.547
Bailén	1.067	100	0	0	1.067
Bajo Aragón	11.701	88	1.522	12	13.223
Barbanza e Iria	151	96	7	4	158
Betanzos	64	100	0	0	64
Cádiz	48.584	90	5.130	10	53.714
Campo de Cartagena (1)	-	-	-	-	-
Castelló	4.285	99	35	1	4.320
Castilla	1.026.500	68	491.478	32	1.517.978
Castilla y León	75.333	52	70.562	48	145.895
Córdoba	1.083	86	177	14	1.260
Costa de Cantabria	471	100	0	0	471
Cumbres del Guadalfeo	540	97	16	3	556
Desierto de Almería (1)	-	-	-	-	-
Extremadura	232.004	88	31.345	12	263.349
Formentera	159	94	10	6	169
Ibiza	1.079	98	24	2	1.103
Illes Balears	90	100	0	0	90
Isla de Menorca	1.094	97	30	3	1.124
Laderas del Genil	122	98	3	2	125
Laujar-Alpujarra	2.395	96	96	4	2.491
Liébana	35	100	0	0	35
Los Palacios	38	100	0	0	38
Mallorca	11.825	72	4.546	28	16.371
Murcia	23	0	11.984	100	12.007
Norte de Almería (1)	-	-	-	-	-
Ribera del Andarax	4	57	3	43	7
Ribera del Gállego-Cinco Villas	2.861	97	89	3	2.950
Ribera del Jiloca (1)	-	-	-	-	-
Ribera del Queiles	698	86	110	14	808
Serra de Tramuntana-Costa Nord	82	100	0	0	82
Sierra Norte de Sevilla	368	96	14	4	382
Sierra Sur de Jaén	610	100	0	0	610
Sierras de las Estancias y los Filabres	89	100	0	0	89
Torreperogil	305	100	0	0	305
Tres Riberas	1.729	60	1.168	40	2.897
Val do Miño-Ourense	33	83	7	18	40
Valdejalón	242	36	431	64	673
Valle del Cinca	318	6	4.668	94	4.986
Valles de Sadacia	831	82	182	18	1.013
Villaviciosa de Córdoba (1)	-	-	-	-	-
TOTAL	1.428.279	70	623.718	30	2.051.997

(1) Sin actividad en la campaña.

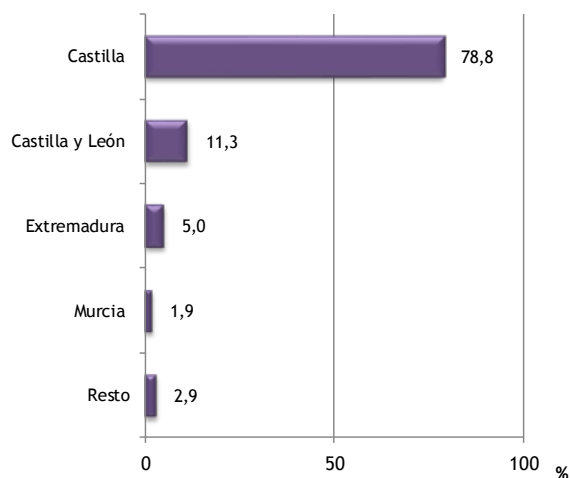
Comercialización total (2.051.997 hl)



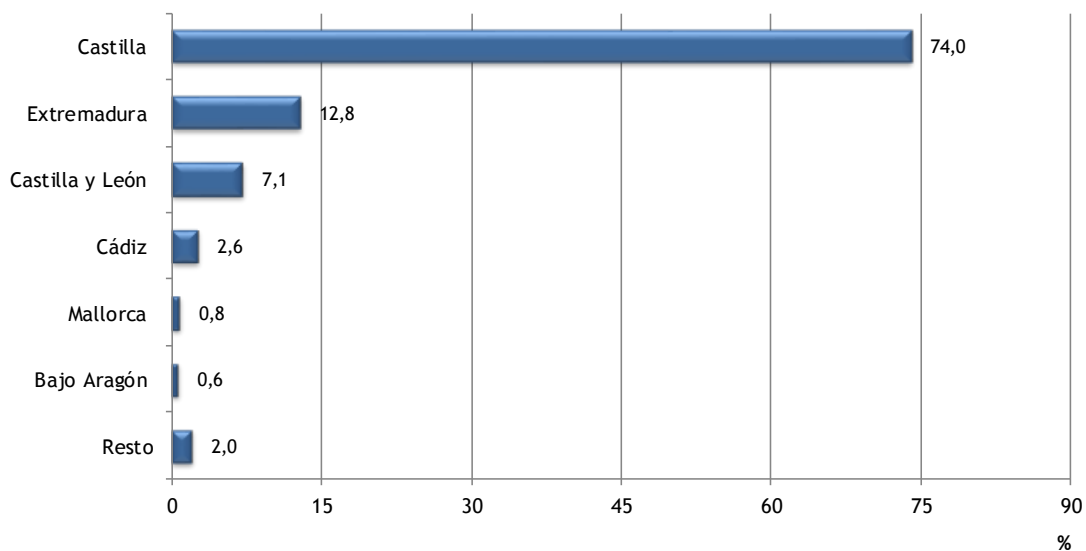
Comercialización interior (1.428.279 hl)



Comercialización exterior (623.718 hl)



Comercialización total (2.051.997 hl)



Nota: El tratamiento de los datos se ha realizado sobre la información recibida.

5. Comercio total por tipos de vino

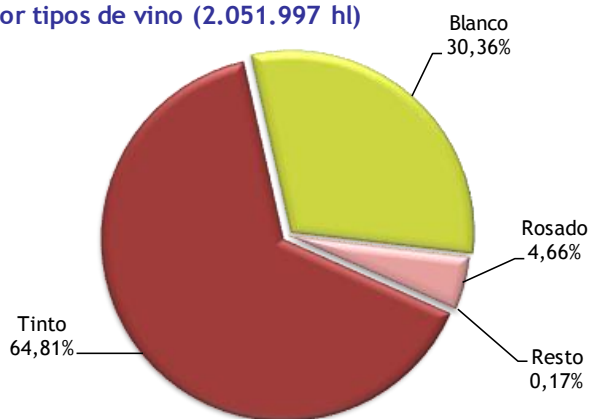
IGPs	COMERCIO TOTAL POR TIPOS DE VINO (hl)							TOTAL (hl)
	Blanco	Rosado	Tinto	De licor	Espumoso	De aguja	Otros	
Altiplano de Sierra Nevada	49	114	1.384	0	0	0	0	1.547
Bailén	528	0	539	0	0	0	0	1.067
Bajo Aragón	2.714	347	10.162	0	0	0	0	13.223
Barbanza e Iria	152	0	6	0	0	0	0	158
Betanzos	44	0	20	0	0	0	0	64
Cádiz	42.046	111	11.557	0	0	0	0	53.714
Campo de Cartagena (1)	-	-	-	-	-	-	-	-
Castelló	714	456	3.099	0	51	0	0	4.320
Castilla	341.961	75.005	1.101.007	0	5	0	0	1.517.978
Castilla y León	51.405	14.722	76.555	0	0	3.213	0	145.895
Córdoba	0	66	1.194	0	0	0	0	1.260
Costa de Cantabria	471	0	0	0	0	0	0	471
Cumbres del Guadalfeo	69	220	267	0	0	0	0	556
Desierto de Almería (1)	-	-	-	-	-	-	-	-
Extremadura	175.938	2.234	84.975	0	0	101	101	263.349
Formentera (2)	0	0	10	0	0	0	0	169
Ibiza (2)	1	15	8	0	0	0	0	1.103
Illes Balears (2)	0	0	0	0	0	0	0	90
Isla de Menorca (2)	11	0	19	0	0	0	0	1.124
Laderas del Genil	22	0	103	0	0	0	0	125
Laujar-Alpujarra	547	212	1.732	0	0	0	0	2.491
Liébana	0	0	35	0	0	0	0	35
Los Palacios	38	0	0	0	0	0	0	38
Mallorca (2)	553	372	3.621	0	0	0	0	16.371
Murcia	0	0	12.007	0	0	0	0	12.007
Norte de Almería (1)	-	-	-	-	-	-	-	-
Ribera del Andarax	0	0	7	0	0	0	0	7
Ribera del Gállego-Cinco Villas	0	212	2.738	0	0	0	0	2.950
Ribera del Jiloca (1)	-	-	-	-	-	-	-	-
Ribera del Queiles	0	0	808	0	0	0	0	808
Serra de Tramuntana-Costa Nord (2)	0	0	0	0	0	0	0	82
Sierra Norte de Sevilla	21	0	361	0	0	0	0	382
Sierra Sur de Jaén	31	0	579	0	0	0	0	610
Sierras de las Estancias y los Filabres	15	0	74	0	0	0	0	89
Torreperogil	101	0	204	0	0	0	0	305
Tres Riberas	0	837	2.060	0	0	0	0	2.897
Val do Miño-Ourense	28	0	12	0	0	0	0	40
Valdejalón	88	51	534	0	0	0	0	673
Valle del Cinca	78	0	4.908	0	0	0	0	4.986
Valles de Sadacia	1.013	0	0	0	0	0	0	1.013
Villaviciosa de Córdoba (1)	-	-	-	-	-	-	-	-
TOTAL DE LOS DATOS RECIBIDOS	618.638	94.974	1.320.585	0	56	3.314	101	2.051.997

(1) Sin actividad en la campaña.

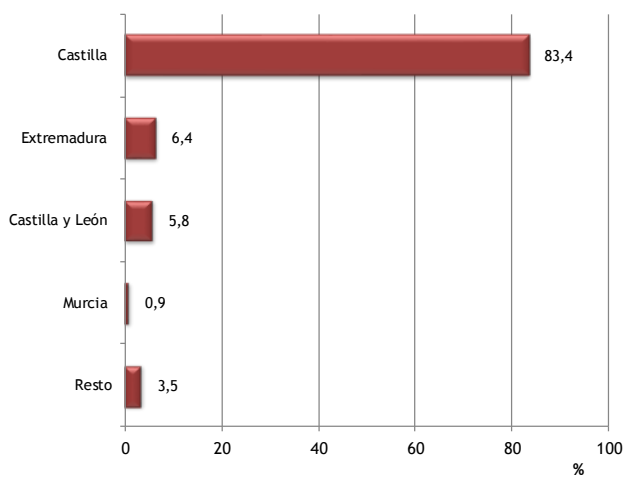
(2) Los datos recibidos presentan falta de desglose en el comercio interior, por lo que los sumatorios no coinciden.

Nota: Los totales pueden no coincidir con la suma de los distintos tipos de vinos debido a que algunas IGPs facilitan solamente el dato total y no el desglose por tipos de vinos.

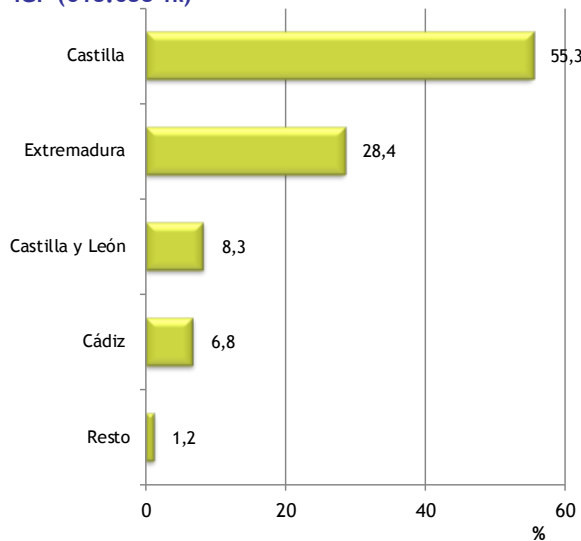
Comercialización total por tipos de vino (2.051.997 hl)



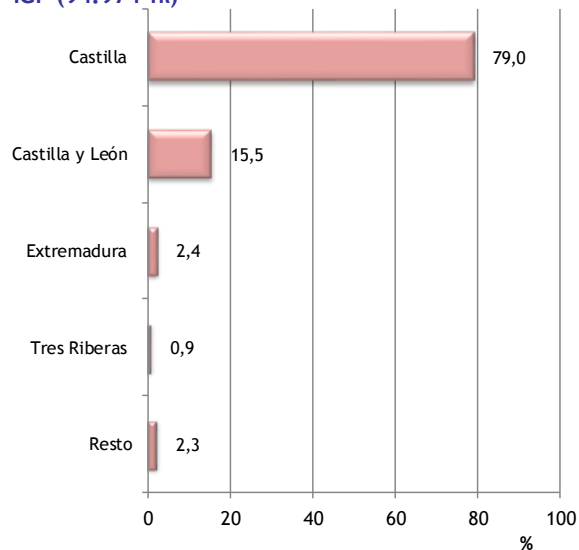
Comercialización total de vino tinto por IGP (1.320.585 hl)



Comercialización total de vino blanco por IGP (618.638 hl)



Comercialización total de vino rosado por IGP (94.974 hl)



Nota: El tratamiento de los datos se ha realizado sobre la información recibida.

6. Comercio interior por tipos de vino

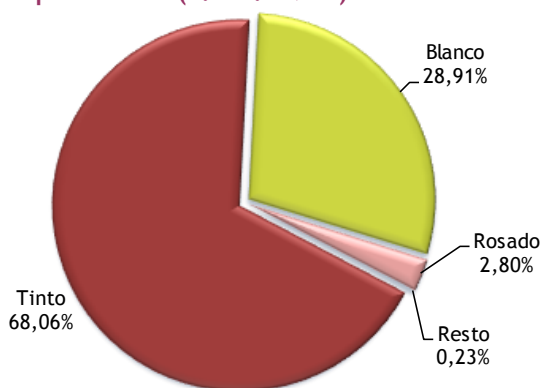
IGPs	COMERCIO INTERIOR POR TIPOS DE VINO (hl)							TOTAL (hl)
	Blanco	Rosado	Tinto	De licor	Espumoso	De aguja	Otros	
Altiplano de Sierra Nevada	49	97	1.320	0	0	0	0	1.466
Bailén	528	0	539	0	0	0	0	1.067
Bajo Aragón	2.693	88	8.920	0	0	0	0	11.701
Barbanza e Iria	145	0	6	0	0	0	0	151
Betanzos	44	0	20	0	0	0	0	64
Cádiz	40.095	92	8.397	0	0	0	0	48.584
Campo de Cartagena (1)	-	-	-	-	-	-	-	-
Castelló	713	456	3.065	0	51	0	0	4.285
Castilla	175.357	30.204	820.939	0	0	0	0	1.026.500
Castilla y León	17.311	5.250	49.577	0	0	3.195	0	75.333
Córdoba	0	64	1.019	0	0	0	0	1.083
Costa de Cantabria	471	0	0	0	0	0	0	471
Cumbres del Guadalfeo	65	220	255	0	0	0	0	540
Desierto de Almería (1)	-	-	-	-	-	-	-	-
Extremadura	169.630	1.979	60.294	0	0	0	101	232.004
Formentera (2)	-	-	-	-	-	-	-	159
Ibiza (2)	-	-	-	-	-	-	-	1.079
Illes Balears (2)	-	-	-	-	-	-	-	90
Isla de Menorca (2)	-	-	-	-	-	-	-	1.094
Laderas del Genil	22	0	100	0	0	0	0	122
Laujar-Alpujarra	525	211	1.659	0	0	0	0	2.395
Liébana	0	0	35	0	0	0	0	35
Los Palacios	38	0	0	0	0	0	0	38
Mallorca (2)	-	-	-	-	-	-	-	11.825
Murcia	0	0	23	0	0	0	0	23
Norte de Almería (1)	-	-	-	-	-	-	-	-
Ribera del Andarax	0	0	4	0	0	0	0	4
Ribera del Gállego-Cinco Villas	0	212	2.649	0	0	0	0	2.861
Ribera del Jiloca (1)	-	-	-	-	-	-	-	-
Ribera del Queiles	0	0	698	0	0	0	0	698
Serra de Tramuntana-Costa Nord (2)	-	-	-	-	-	-	-	82
Sierra Norte de Sevilla	21	0	347	0	0	0	0	368
Sierra Sur de Jaén	31	0	579	0	0	0	0	610
Sierras de las Estancias y los Filabres	15	0	74	0	0	0	0	89
Torreperogil	101	0	204	0	0	0	0	305
Tres Riberas	0	597	1.132	0	0	0	0	1.729
Val do Miño-Ourense	28	0	5	0	0	0	0	33
Valdejalón	56	51	135	0	0	0	0	242
Valle del Cinca	42	0	276	0	0	0	0	318
Valles de Sadacia	831	0	0	0	0	0	0	831
Villaviciosa de Córdoba (1)	-	-	-	-	-	-	-	-
TOTAL DE LOS DATOS RECIBIDOS	408.811	39.521	962.271	0	51	3.195	101	1.428.279

(1) Sin actividad en la campaña.

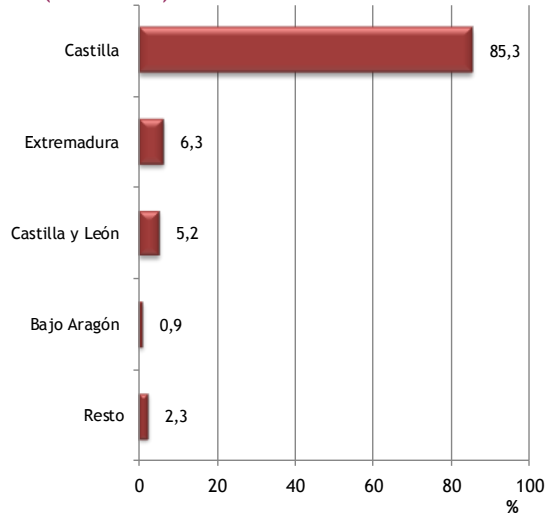
(2) Los datos recibidos presentan falta de desglose, por lo que los sumatorios no coinciden.

Nota: Los totales pueden no coincidir con la suma de los distintos tipos de vinos debido a que algunas IGPs facilitan solamente el dato total y no el desglose por tipos de vinos.

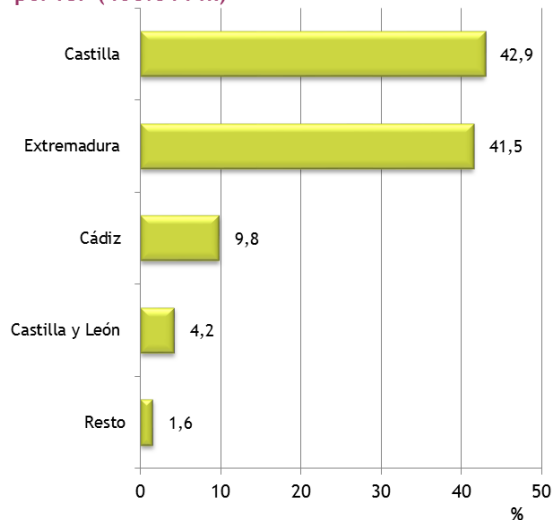
Comercialización interior por tipos de vino (1.428.279 hl)



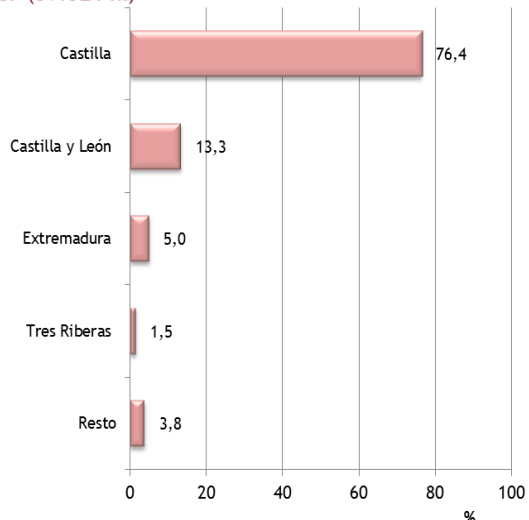
Comercialización interior de vino tinto por IGP (962.271 hl)



Comercialización interior de vino blanco por IGP (408.811 hl)



Comercialización interior de vino rosado por IGP (39.521 hl)



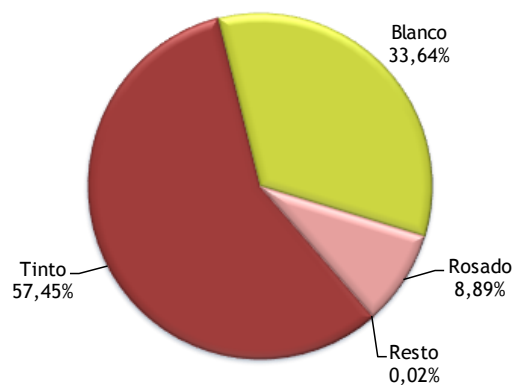
Nota: El tratamiento de los datos se ha realizado sobre la información recibida.

7. Comercio exterior por tipos de vino

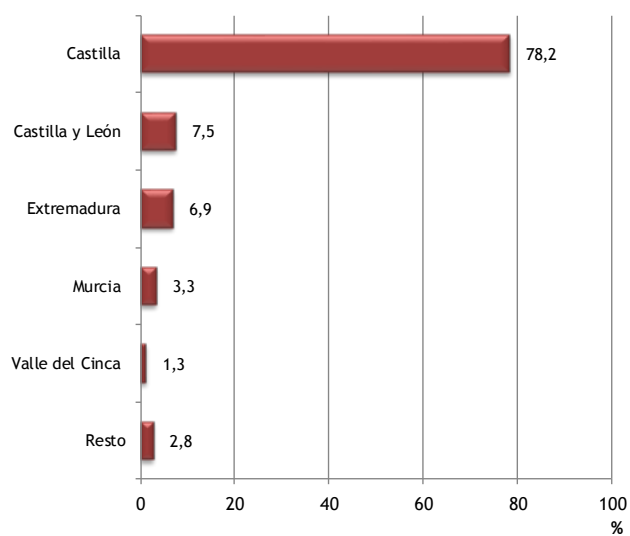
IGPs	COMERCIO EXTERIOR POR TIPOS DE VINOS (hl)							TOTAL (hl)
	Blanco	Rosado	Tinto	De licor	Espumoso	De aguja	Otros	
Altiplano de Sierra Nevada	0	17	64	0	0	0	0	81
Bailén	0	0	0	0	0	0	0	0
Bajo Aragón	21	259	1.242	0	0	0	0	1.522
Barbanza e Iria	7	0	0	0	0	0	0	7
Betanzos	0	0	0	0	0	0	0	0
Cádiz	1.951	19	3.160	0	0	0	0	5.130
Campo de Cartagena (1)	-	-	-	-	-	-	-	-
Castelló	1	0	34	0	0	0	0	35
Castilla	166.604	44.801	280.068	0	5	0	0	491.478
Castilla y León	34.094	9.472	26.978	0	0	18	0	70.562
Córdoba	0	2	175	0	0	0	0	177
Costa de Cantabria	0	0	0	0	0	0	0	0
Cumbres del Guadalfeo	4	0	12	0	0	0	0	16
Desierto de Almería (1)	-	-	-	-	-	-	-	-
Extremadura	6.308	255	24.681	0	0	101	0	31.345
Formentera	0	0	10	0	0	0	0	10
Ibiza	1	15	8	0	0	0	0	24
Illes Balears	0	0	0	0	0	0	0	0
Isla de Menorca	11	0	19	0	0	0	0	30
Laderas del Genil	0	0	3	0	0	0	0	3
Laujar-Alpujarra	22	1	73	0	0	0	0	96
Liébana	0	0	0	0	0	0	0	0
Los Palacios	0	0	0	0	0	0	0	0
Mallorca	553	372	3.621	0	0	0	0	4.546
Murcia	0	0	11.984	0	0	0	0	11.984
Norte de Almería (1)	-	-	-	-	-	-	-	-
Ribera del Andarax	0	0	3	0	0	0	0	3
Ribera del Gállego-Cinco Villas	0	0	89	0	0	0	0	89
Ribera del Jiloca (1)	-	-	-	-	-	-	-	-
Ribera del Queiles	0	0	110	0	0	0	0	110
Serra de Tramuntana-Costa Nord	0	0	0	0	0	0	0	0
Sierra Norte de Sevilla	0	0	14	0	0	0	0	14
Sierra Sur de Jaén	0	0	0	0	0	0	0	0
Sierras de las Estancias y los Filabres	0	0	0	0	0	0	0	0
Torreperogil	0	0	0	0	0	0	0	0
Tres Riberas	0	240	928	0	0	0	0	1.168
Val do Miño-Ourense	0	0	7	0	0	0	0	7
Valdejalón	32	0	399	0	0	0	0	431
Valle del Cinca	36	0	4.632	0	0	0	0	4.668
Valles de Sadacia	182	0	0	0	0	0	0	182
Villaviciosa de Córdoba (1)	-	-	-	-	-	-	-	-
TOTAL DE LOS DATOS RECIBIDOS	209.827	55.453	358.314	0	5	119	0	623.718

(1) Sin actividad en la campaña.

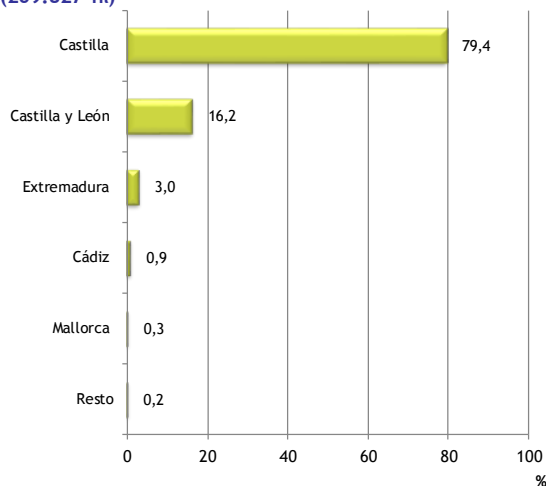
Comercio exterior por tipos de vino (623.718 hl)



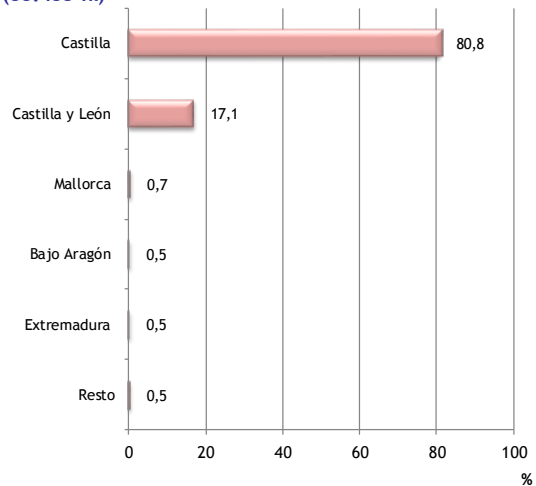
Comercio exterior de vino tinto por IGP (358.314 hl)



Comercio exterior de vino blanco por IGP (209.827 hl)



Comercio exterior de vino rosado por IGP (55.453 hl)



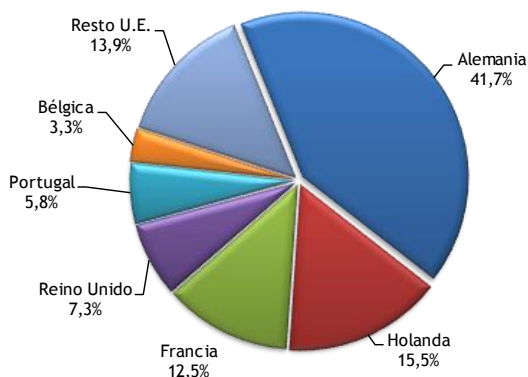
Nota: El tratamiento de los datos se ha realizado sobre la información recibida.

8. Comercio exterior con países de la Unión Europea

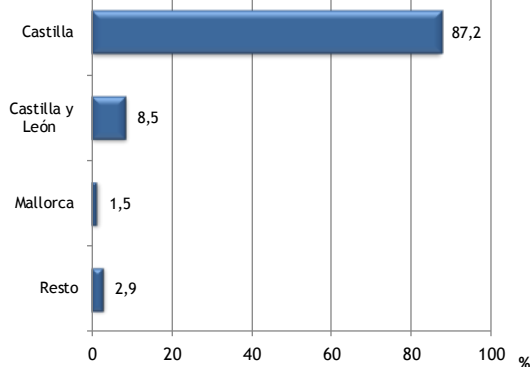
I.G.P.	Alemania	Austria	Bélgica	Bulgaria	Chipre	Croacia	Dina-marca	Eslova-quia	Eslovenia	Estonia	Finlandia	Francia	Grecia	Holanda	Hungría	Irlanda	Italia	Letonia	Lituania	Luxem-burgo	Malta	Polonia	Portugal	Reino Unido	República Checa	Rumanía	Suecia	TOTAL U.E.
Altiplano de Sierra Nevada	0	0	0	0	0	0	0	0	0	0	0	0	0	0	0	0	0	0	0	0	0	0	0	3	0	0	0	3
Bailén	0	0	0	0	0	0	0	0	0	0	0	0	0	0	0	0	0	0	0	0	0	0	0	0	0	0	0	0
Bajo Aragón	92	0	52	0	0	0	6	0	0	0	0	326	0	28	0	0	0	0	0	2	0	0	0	100	0	0	0	606
Barbanza e Iria	0	0	0	0	0	0	0	0	0	0	0	0	0	0	0	0	0	0	0	0	0	0	0	0	0	0	0	0
Betanzos	0	0	0	0	0	0	0	0	0	0	0	0	0	0	0	0	0	0	0	0	0	0	0	0	0	0	0	0
Cádiz	987	274	136	0	0	0	1.459	4	0	0	34	5	4	59	8	3	0	0	177	0	0	1	21	215	0	0	36	3.423
Campo de Cartagena (1)	-	-	-	-	-	-	-	-	-	-	-	-	-	-	-	-	-	-	-	-	-	-	-	-	-	-	-	-
Castelló	5	0	5	0	0	0	0	0	0	0	0	0	0	0	0	0	0	0	0	0	0	0	0	2	0	0	0	12
Castilla	170.490	7	8.719	294	0	0	5.842	0	27	547	1.845	55.282	73	58.732	10.520	2.176	5.349	489	973	317	80	6.240	16.572	27.840	3.298	0	951	376.663
Castilla y León	16.525	234	5.850	67	31	1	2.421	1.551	0	6	15	904	0	12.154	0	302	206	25	23	26	11	262	22	3.190	1.833	8	1.499	47.166
Córdoba	0	0	0	0	0	0	0	0	0	0	0	0	0	0	0	0	0	0	0	0	0	0	0	0	0	0	0	0
Costa de Cantabria	0	0	0	0	0	0	0	0	0	0	0	0	0	0	0	0	0	0	0	0	0	0	0	0	0	0	0	0
Cumbres del Gualfeo	0	0	0	0	0	0	4	0	0	0	0	0	0	12	0	0	0	0	0	0	0	0	0	0	0	0	0	16
Desierto de Almería (1)	-	-	-	-	-	-	-	-	-	-	-	-	-	-	-	-	-	-	-	-	-	-	-	-	-	-	-	-
Extremadura	2.237	26	304	47	27	0	136	0	0	86	52	1.868	0	1.701	113	2	1.541	66	70	25	21	450	10.768	2.843	72	4	403	22.862
Formentera	0	0	0	0	0	0	0	0	0	0	0	0	0	0	2	0	0	0	0	0	0	0	0	0	0	0	0	2
Ibiza	4	3	1	0	0	0	0	0	0	0	0	2	0	5	0	2	0	0	0	0	0	0	0	0	0	0	0	17
Illes Balears	0	0	0	0	0	0	0	0	0	0	0	0	0	0	0	0	0	0	0	0	0	0	0	0	0	0	0	0
Isla de Menorca	11	0	5	0	0	0	0	0	0	0	0	0	0	0	0	0	0	0	0	0	0	0	0	0	0	0	0	16
Laderas del Genil	0	0	0	0	0	0	1	0	0	0	0	0	0	0	0	2	0	0	0	0	0	0	0	0	0	0	0	3
Laujar-Alpujarra	0	0	0	0	0	0	2	0	5	0	0	0	0	6	0	0	0	0	0	0	0	0	0	54	0	0	0	67
Liébana	0	0	0	0	0	0	0	0	0	0	0	0	0	0	0	0	0	0	0	0	0	0	0	0	0	0	0	0
Los Palacios	0	0	0	0	0	0	0	0	0	0	0	0	0	0	0	0	0	0	0	0	0	0	0	0	0	0	0	0
Mallorca	2.844	80	32	0	0	0	158	0	0	0	0	5	0	13	0	9	0	0	0	95	0	5	0	29	0	0	47	3.317
Murcia	86	0	0	0	0	0	0	0	0	25	0	0	0	0	0	0	0	0	0	0	0	0	0	0	0	11.873	11.984	
Norte de Almería (1)	-	-	-	-	-	-	-	-	-	-	-	-	-	-	-	-	-	-	-	-	-	-	-	-	-	-	-	-
Ribera del Andarax	0	3	0	0	0	0	0	0	0	0	0	0	0	0	0	0	0	0	0	0	0	0	0	0	0	0	0	3
Ribera del Gállego-Cinco Villas	0	0	4	0	0	0	0	0	0	0	0	17	0	0	0	0	0	0	0	0	0	0	0	0	0	0	0	21
Ribera del Jiloca (1)	-	-	-	-	-	-	-	-	-	-	-	-	-	-	-	-	-	-	-	-	-	-	-	-	-	-	-	-
Ribera del Queiles	0	0	0	0	0	0	0	0	0	0	0	0	0	0	0	0	0	0	0	0	0	0	0	0	0	0	0	0
Serra de Tramuntana-Costa Nord	0	0	0	0	0	0	0	0	0	0	0	0	0	0	0	0	0	0	0	0	0	0	0	0	0	0	0	0
Sierra Norte de Sevilla	14	0	0	0	0	0	0	0	0	0	0	0	0	0	0	0	0	0	0	0	0	0	0	0	0	0	0	14
Sierra Sur de Jaén	0	0	0	0	0	0	0	0	0	0	0	0	0	0	0	0	0	0	0	0	0	0	0	0	0	0	0	0
Sierras de las Estancias y los Filabres	0	0	0	0	0	0	0	0	0	0	0	0	0	0	0	0	0	0	0	0	0	0	0	0	0	0	0	0
Torreperogil	0	0	0	0	0	0	0	0	0	0	0	0	0	0	0	0	0	0	0	0	0	0	0	0	0	0	0	0
Tres Riberas	934	0	0	0	0	0	0	0	0	0	0	6	0	0	0	0	0	14	0	0	0	0	0	24	0	0	0	978
Val do Miño-Ourense	0	0	0	0	0	0	0	0	0	0	0	0	0	0	0	0	0	0	0	0	0	0	0	0	0	0	0	0
Valdejalón	14	0	125	0	0	0	5	0	10	0	19	0	0	62	0	28	0	0	0	0	0	5	0	16	0	0	11	295
Valle del Cinca	1.258	0	65	0	0	0	87	0	0	5	0	12	8	93	0	0	1	0	0	12	15	46	0	109	3	0	18	1.732
Valles de Sadacia	14	1	45	0	0	0	8	0	0	0	12	3	6	3	0	1	0	1	0	1	0	0	10	0	0	0	105	
Villaviciosa de Córdoba (1)	-	-	-	-	-	-	-	-	-	-	-	-	-	-	-	-	-	-	-	-	-	-	-	-	-	-	-	-
TOTAL U.E.	195.515	628	15.343	408	58	1	10.129	1.555	42	644	2.002	58.430	91	72.868	10.641	2.525	7.099	595	1.243	478	127	7.009	27.383	34.435	5.206	12	14.838	469.305

(1) Sin actividad en la campaña.

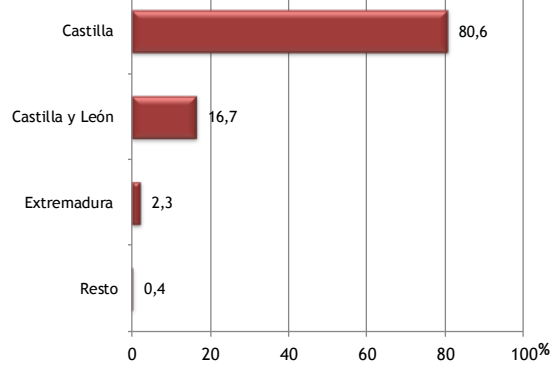
Comercio exterior con países de la Unión Europea por IGP (469.305 hl)



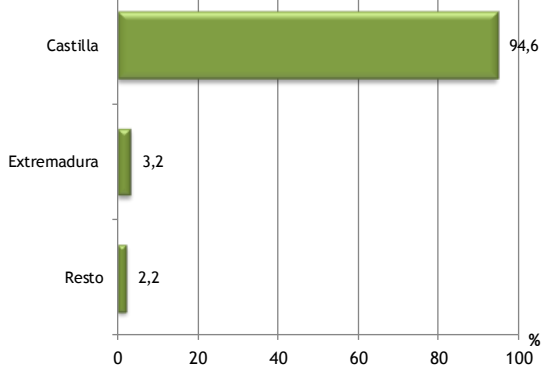
Comercio exterior con Alemania por IGP (195.515 hl)



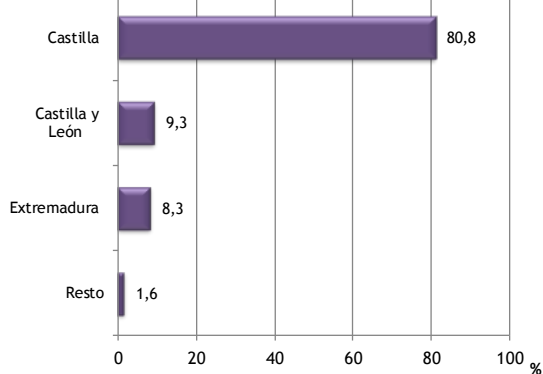
Comercio exterior con Holanda por IGP (72.868 hl)



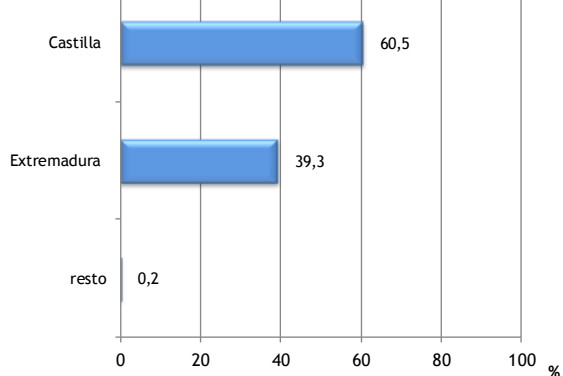
Comercio exterior con Francia por IGP (58.430 hl)



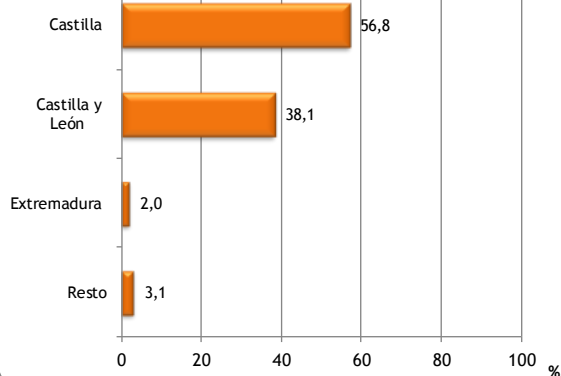
Comercio exterior con Reino Unido por IGP (34.435 hl)



Comercio exterior con Portugal por IGP (27.383 hl)



Comercio exterior con Bélgica por IGP (15.343 hl)



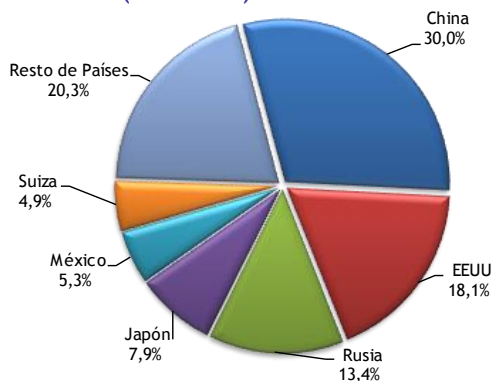
Nota: El tratamiento de los datos se ha realizado sobre la información recibida.

9. Comercio exterior con países terceros

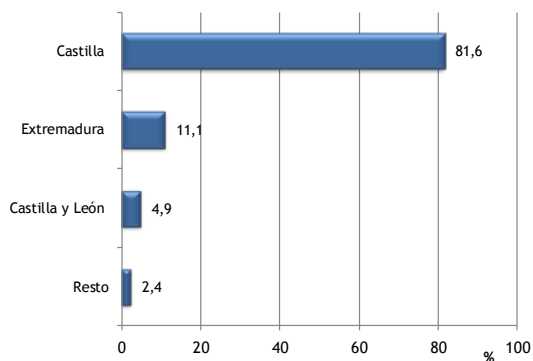
I.G.P.	Noruega	Suiza	Rusia	Resto Europa no U.E.	TOTAL Europa no U.E.	Argentina	Brasil	Canadá	Colombia	EE.UU.	México	Venezuela	Resto América	TOTAL América	Corea	China	India	Japón	Resto Asia	TOTAL Asia	Australia	Resto Oceanía	TOTAL Oceanía	Otros	TOTAL NO U.E.	
Altiplano de Sierra Nevada	0	7	0	0	7	0	0	0	0	0	0	0	0	0	0	71	0	0	0	0	0	0	0	0	0	78
Bailén	0	0	0	0	0	0	0	0	0	0	0	0	0	0	0	0	0	0	0	0	0	0	0	0	0	0
Bajo Aragón	0	140	0	0	140	0	0	40	0	130	0	0	0	170	0	305	0	120	86	511	95	0	95	0	916	
Barbanza e Iria	0	0	0	0	0	0	0	0	0	2	0	0	5	7	0	0	0	0	0	0	0	0	0	0	0	7
Betanzos	0	0	0	0	0	0	0	0	0	0	0	0	0	0	0	0	0	0	0	0	0	0	0	0	0	0
Cádiz	11	177	141	81	410	0	0	0	0	907	49	0	9	965	9	3	0	66	254	332	0	0	0	0	1.707	
Campo de Cartagena (1)	-	-	-	-	-	-	-	-	-	-	-	-	-	-	-	-	-	-	-	-	-	-	-	-	-	-
Castelló	0	12	0	0	12	0	0	11	0	0	0	0	0	11	0	0	0	0	0	0	0	0	0	0	0	23
Castilla	325	1.081	18.208	844	20.458	0	2.852	3.191	0	19.734	7.164	0	5.125	38.066	1.666	37.758	5	8.773	6.371	54.573	48	1.670	1.718	0	114.815	
Castilla y León	2.620	4.719	491	603	8.433	0	473	730	192	6.299	677	0	1.134	9.505	164	2.285	9	1.615	1.103	5.176	238	5	243	39	23.396	
Córdoba	0	0	0	0	0	0	0	0	0	0	0	0	0	0	0	177	0	0	0	177	0	0	0	0	177	
Costa de Cantabria	0	0	0	0	0	0	0	0	0	0	0	0	0	0	0	0	0	0	0	0	0	0	0	0	0	0
Cumbres del Guadalfeo	0	0	0	0	0	0	0	0	0	0	0	0	0	0	0	0	0	0	0	0	0	0	0	0	0	0
Desierto de Almería (1)	-	-	-	-	-	-	-	-	-	-	-	-	-	-	-	-	-	-	-	-	-	-	-	-	-	-
Extremadura	75	520	449	6	1.050	0	397	339	0	366	313	0	48	1.463	2	5.123	0	809	36	5.970	0	0	0	0	8.483	
Formentera	0	8	0	0	8	0	0	0	0	0	0	0	0	0	0	0	0	0	0	0	0	0	0	0	8	
Ibiza	0	5	0	2	7	0	0	0	0	0	0	0	0	0	0	0	0	0	0	0	0	0	0	0	7	
Illes Balears	0	0	0	0	0	0	0	0	0	0	0	0	0	0	0	0	0	0	0	0	0	0	0	0	0	0
Isla de Menorca	0	0	0	0	0	0	0	0	0	0	0	0	10	10	0	4	0	0	0	4	0	0	0	0	14	
Laderas del Genil	0	0	0	0	0	0	0	0	0	0	0	0	0	0	0	0	0	0	0	0	0	0	0	0	0	0
Laujar-Alpujarra	5	0	8	0	13	0	0	0	0	16	0	0	0	16	0	0	0	0	0	0	0	0	0	0	29	
Liébana	0	0	0	0	0	0	0	0	0	0	0	0	0	0	0	0	0	0	0	0	0	0	0	0	0	0
Los Palacios	0	0	0	0	0	0	0	0	0	0	0	0	0	0	0	0	0	0	0	0	0	0	0	0	0	0
Mallorca	5	847	0	67	919	0	0	0	0	198	0	0	4	202	3	105	0	0	0	108	0	0	0	0	1.229	
Murcia	0	0	0	0	0	0	0	0	0	0	0	0	0	0	0	0	0	0	0	0	0	0	0	0	0	0
Norte de Almería (1)	-	-	-	-	-	-	-	-	-	-	-	-	-	-	-	-	-	-	-	-	-	-	-	-	-	-
Ribera del Andarax	0	0	0	0	0	0	0	0	0	0	0	0	0	0	0	0	0	0	0	0	0	0	0	0	0	0
Ribera del Gállego-Cinco Villas	0	14	0	0	14	0	0	0	0	23	0	0	0	23	0	5	0	13	13	31	0	0	0	0	68	
Ribera del Jiloca (1)	-	-	-	-	-	-	-	-	-	-	-	-	-	-	-	-	-	-	-	-	-	-	-	-	-	-
Ribera del Queiles	0	0	0	0	0	0	0	0	0	0	0	0	0	0	0	110	0	0	0	110	0	0	0	0	110	
Serra de Tramuntana-Costa Nord	0	0	0	0	0	0	0	0	0	0	0	0	0	0	0	0	0	0	0	0	0	0	0	0	0	0
Sierra Norte de Sevilla	0	0	0	0	0	0	0	0	0	0	0	0	0	0	0	0	0	0	0	0	0	0	0	0	0	0
Sierra Sur de Jaén	0	0	0	0	0	0	0	0	0	0	0	0	0	0	0	0	0	0	0	0	0	0	0	0	0	0
Sierras de las Estancias y los Filabres	0	0	0	0	0	0	0	0	0	0	0	0	0	0	0	0	0	0	0	0	0	0	0	0	0	0
Torreperogil	0	0	0	0	0	0	0	0	0	0	0	0	0	0	0	0	0	0	0	0	0	0	0	0	0	0
Tres Riberas	7	36	0	3	46	0	0	0	0	139	0	0	0	139	0	5	0	0	5	0	0	0	0	0	190	
Val do Miño-Ourense	0	0	0	0	0	0	0	0	0	0	0	0	0	0	0	7	0	0	0	7	0	0	0	0	7	
Valdejalón	10	32	0	0	42	0	0	18	0	67	0	0	9	94	0	0	0	0	0	0	0	0	0	0	136	
Valle del Cinca	0	0	1.441	0	1.441	0	0	0	0	97	0	0	0	97	37	335	0	784	90	1.246	90	0	90	62	2.936	
Valles de Sadacia	0	1	6	19	26	0	0	0	0	6	1	0	1	8	5	5	0	30	3	43	0	0	0	0	77	
Villaviciosa de Córdoba (1)	-	-	-	-	-	-	-	-	-	-	-	-	-	-	-	-	-	-	-	-	-	-	-	-	-	-
Total países no U.E.	3.058	7.599	20.744	1.625	33.026	0	3.722	4.329	192	27.984	8.204	0	6.345	50.776	1.886	46.298	14	12.210	7.956	68.364	471	1.675	2.146	101	154.413	

(1) Sin actividad en la campaña.

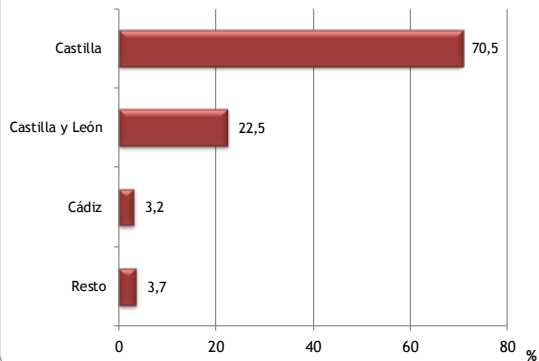
Comercio exterior con países terceros (154.413 hl)



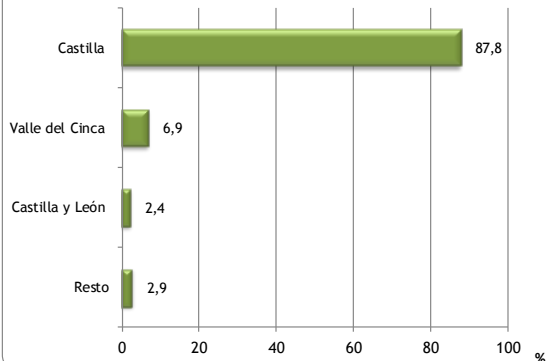
Comercio exterior con China por IGP (46.298 hl)



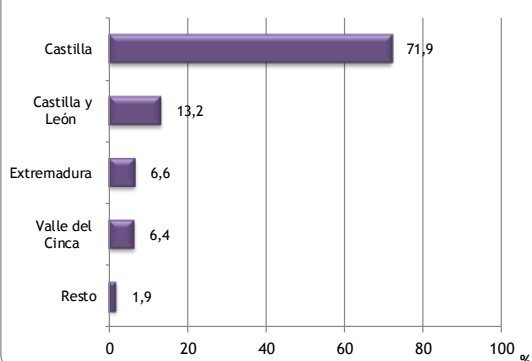
Comercio exterior con EEUU por IGP (27.984 hl)



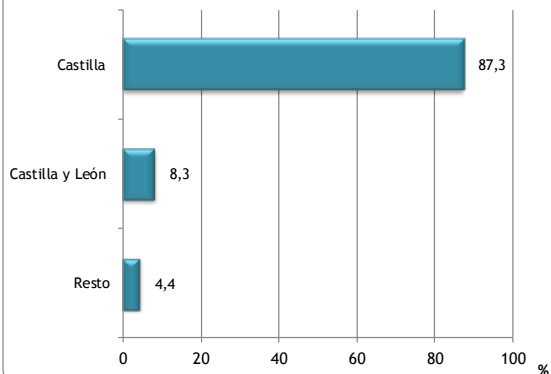
Comercio exterior con Rusia por IGP (20.744 hl)



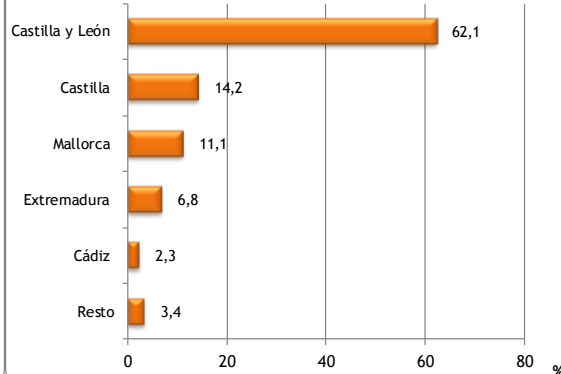
Comercio exterior con Japón por IGP (12.210 hl)



Comercio exterior con México por IGP (8.204 hl)



Comercio exterior con Suiza por IGP (7.599 hl)



Nota: El tratamiento de los datos se ha realizado sobre la información recibida.

10. Valor económico (€)

IGPs	MERCADO NACIONAL		COMERCIO EXTERIOR		COMERCIO TOTAL (€)
	€	% sobre el comercio total	€	% sobre el comercio total	
Altiplano de Sierra Nevada	529.928	93	40.243	7	570.171
Bailén	113.095	100	0	0	113.095
Bajo Aragón	(*)	-	307.441	-	307.441
Barbanza e Iria	60.488	92	4.965	8	65.453
Betanzos	25.492	100	0	0	25.492
Cádiz	12.168.446	89	1.552.230	11	13.720.676
Campo de Cartagena ⁽¹⁾	-	-	-	-	-
Castelló	794.742	98	14.605	2	809.347
Castilla	36.437.989	51	34.537.757	49	70.975.746
Castilla y León	19.462.858	49	20.340.947	51	39.803.805
Córdoba	222.217	85	39.097	15	261.314
Costa de Cantabria	376.880	100	0	0	376.880
Cumbres del Guadalfeo	47.162	84	9.000	16	56.162
Desierto de Almería ⁽¹⁾	-	-	-	-	-
Extremadura	12.723.974	78	3.639.525	22	16.363.499
Formentera	246.692	94	15.618	6	262.310
Ibiza	841.659	98	17.518	2	859.177
Illes Balears	52.867	100	0	0	52.867
Isla de Menorca	760.142	97	20.106	3	780.248
Laderas del Genil	59.780	98	1.470	2	61.250
Laujar-Alpujarra	723.418	94	44.115	6	767.533
Liébana	27.560	100	0	0	27.560
Los Palacios	3.810	100	0	0	3.810
Mallorca	9.176.425	72	3.525.305	28	12.701.730
Murcia	14.435	1	1.585.230	99	1.599.665
Norte de Almería ⁽¹⁾	-	-	-	-	-
Ribera del Andarax	2.085	35	3.795	65	5.880
Ribera del Gállego-Cinco Villas	459.707	92	39.523	8	499.230
Ribera del Jiloca ⁽¹⁾	-	-	-	-	-
Ribera del Queiles	279.000	81	65.800	19	344.800
Serra de Tramuntana-Costa Nord	70.948	100	0	0	70.948
Sierra Norte de Sevilla	125.285	96	5.892	4	131.177
Sierra Sur de Jaén	188.995	100	0	0	188.995
Sierras de las Estancias y los Filabres	20.590	100	0	0	20.590
Torreperogil	84.090	100	0	0	84.090
Tres Riberas	353.714	57	267.768	43	621.482
Val do Miño-Ourense	13.000	89	1.634	11	14.634
Valdejalón	43.396	26	122.413	74	165.809
Valle del Cinca	55.261	5	1.038.446	95	1.093.707
Valles de Sadacia	224.980	79	58.771	21	283.751
Villaviciosa de Córdoba ⁽¹⁾	-	-	-	-	-
TOTAL DE LOS DATOS RECIBIDOS	96.791.110	59	67.299.214	41	164.090.324

(1) Sin actividad en la campaña.

(*) No se dispone de dato.

