





La flota española





Situación a 31 de diciembre 2017

CIFRAS CLAVE

Número de buques población **vigente** a 31.12.2017: **9.146 buques pesqueros**

	Caladero Nacional 95,31%	Caladero Comunitario 1,16%	Caladeros internacionales 1,25%	Censo Unificado de Palangre de Superficie 2,29%
				
Nº Buques:	8.717	106	114	209
Arqueo Bruto Gt: 333.812,81	37,31%	8,81%	40,01%	13,87%
Potencia KW: 785.570,23	63,13%	5,81%	22,70%	8,36%
Edad Media:	32 años	16 años	20 años	19 años

Número de buques población **activa** a lo largo del año 2017: **8.295 buques pesqueros**

	Caladero Nacional 95,12%	Caladero Comunitario 1,24%	Caladeros internacionales 1,28%	Censo Unificado de Palangre de Superficie 2,36%
				
Nº Buques:	7.890	103	106	196
Arqueo Bruto Gt: 324.949,30	37,95%	8,74%	39,76%	13,55%
Potencia KW: 756.917,53	63,30%	5,83%	22,75%	8,12%

Distribución de la flota por tramos de eslora (**población vigente a 31.12.2017**):

	Eslora total <12 metros	Eslora total >=12 y <15 metros	Eslora total >=15 y <24 metros	Eslora total ≥ 24 metros
Nº Buques:	6.696	698	1.040	712
Arqueo medio (Gt):	2,26	13,33	49,68	361,98
Potencia media (Kw):	23,26	73,22	161,69	575,45
Edad media (años):	36	23	20	18

Distribución de la flota por tramos de arqueo (**población vigente a 31.12.2017**):

	Arqueo <10 Gt	Arqueo >=10 y <100 Gt	Arqueo >=100 y <600 Gt	Arqueo >=600 Gt
Nº Buques:	6.829	1.682	552	83
Arqueo medio (Gt):	2,35	38,28	224,20	1.561,45
Potencia media (Kw):	24,05	140,69	391,12	1.997,76
Edad Media (años):	35	21	18	20

ALTAS EN EL REGISTRO GENERAL DE LA FLOTA PESQUERA 2017

	Nº BUQUES	ARQUEO GT	POTENCIA CV
ALTA EN EL REGISTRO DE BUQUES AUXILIARES	12	20,92	967,85
IMPORTACION	4	808,46	2401,96
NUEVA CONSTRUCCION	50	1954,99	5879,18
TOTAL	66	2784,37	9248,99

BAJAS EN EL REGISTRO GENERAL DE LA FLOTA PESQUERA 2017

	Nº BUQUES	ARQUEO GT	POTENCIA CV
BAJA DE OFICIO	2	6,16	88
BAJA POR NUEVA CONSTRUCCION	10	81,3	757
CAMBIO DE LISTA	21	48,98	809,78
DESGUAZADO	27	291,82	2340
EXPORTADO	7	3072,32	5093
HUNDIDO VIA DE AGUA	8	387,59	1245,6
RETIRADA DE LA ACTIVIDAD PESQUERA	102	192,28	2009,5
SINIESTRO	4	40,69	319
TOTAL	229	7626,75	25181,04



222 AUTORIZACIONES DE MODERNIZACIÓN DE BUQUES PESQUEROS EN 2017

- 15 Incrementos de arqueo por razones de seguridad
- 207 Modernizaciones de otra índole.

FLOTA ESPAÑOLA / FLOTA COMUNITARIA

CIFRAS CLAVE

82.861 Buques UE

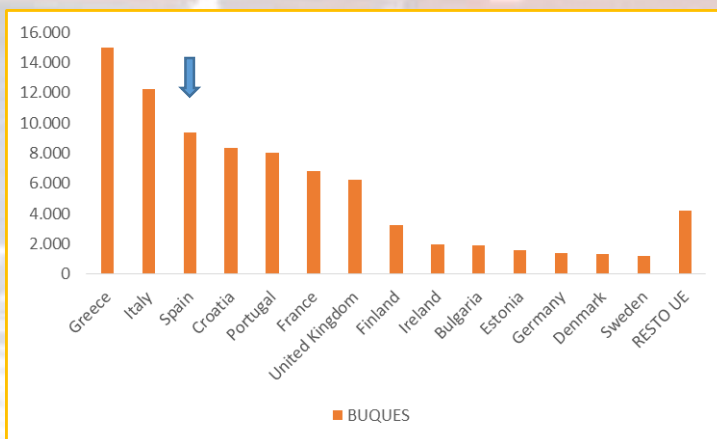
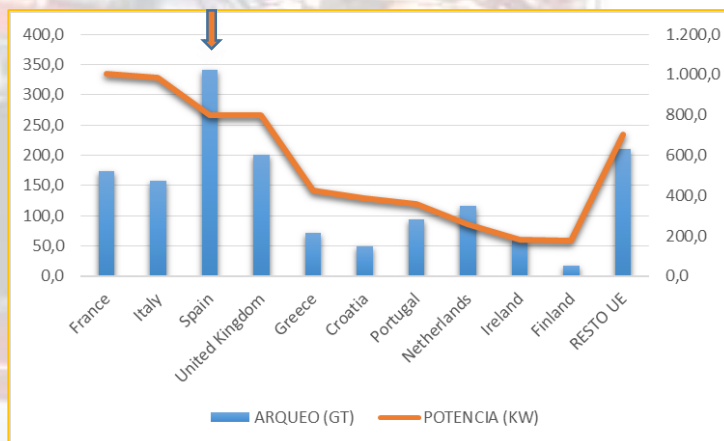
El **80%** de la flota se concentra en los siguientes países: Grecia, Italia, España, Croacia, Portugal, Francia y Reino Unido.

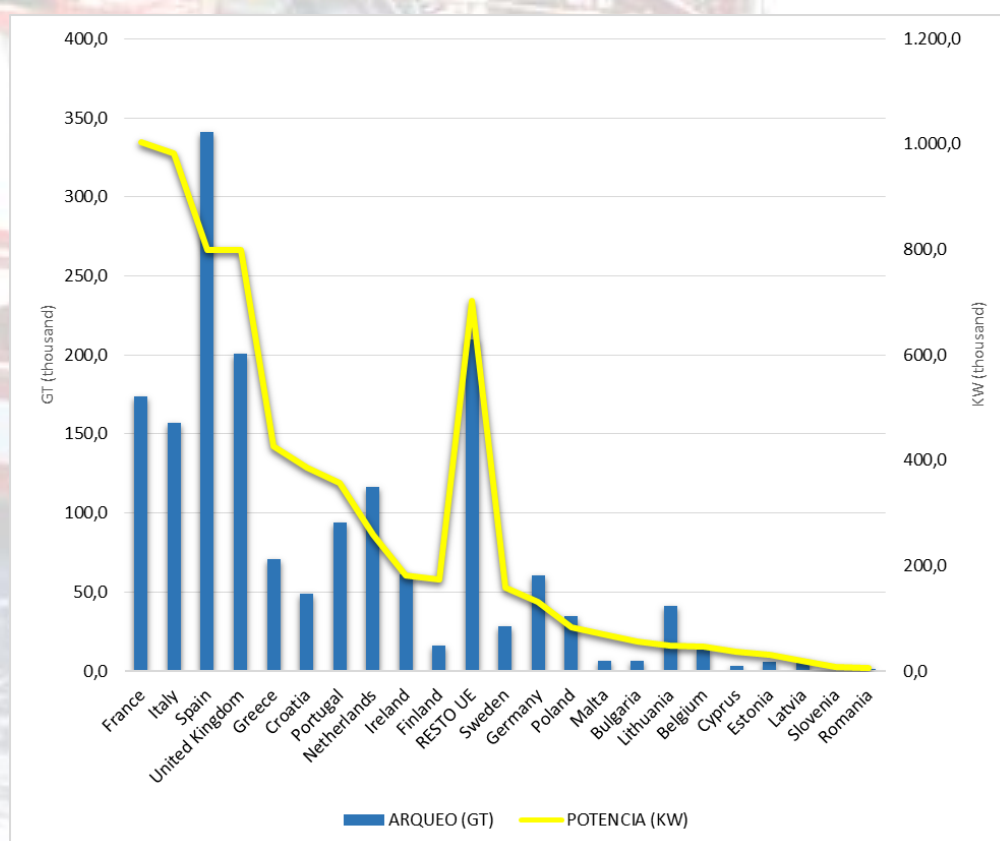
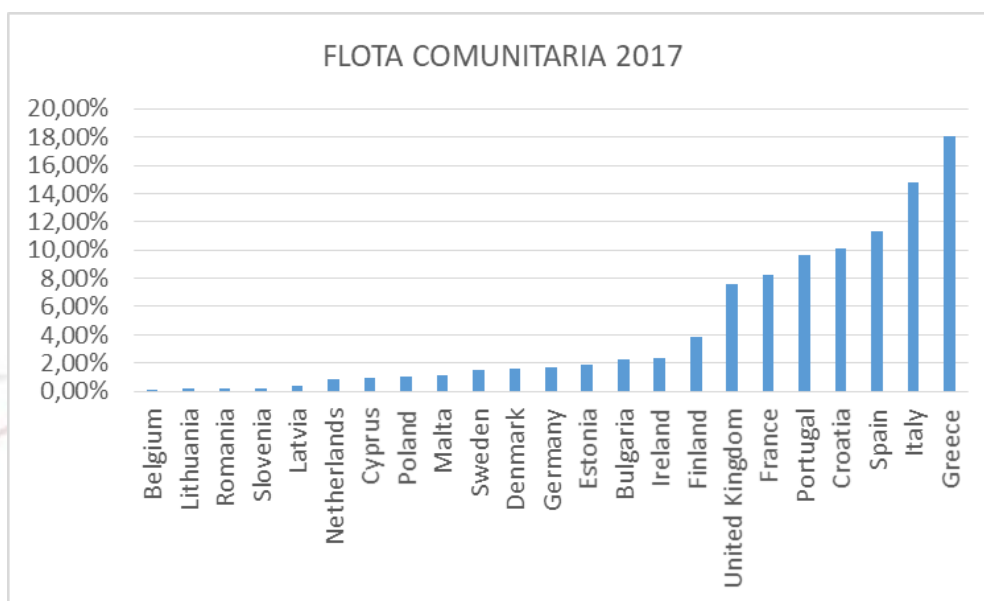
1.490.000 Gt de arqueo

El **70%** de la capacidad se concentra en los siguientes países: España, Reino Unido, Francia, Italia, Países Bajos, Portugal y Grecia.

6.071.000 Kw de potencia

El **80%** de la potencia se concentra en los siguientes países: Francia, Italia, España, Reino Unido, Grecia, Croacia y Portugal.

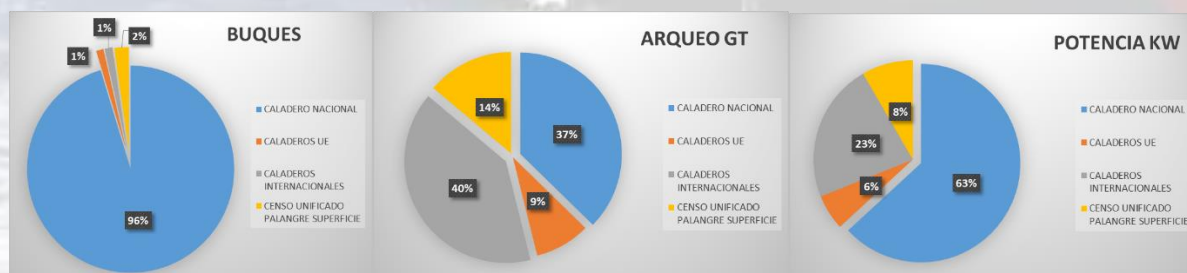




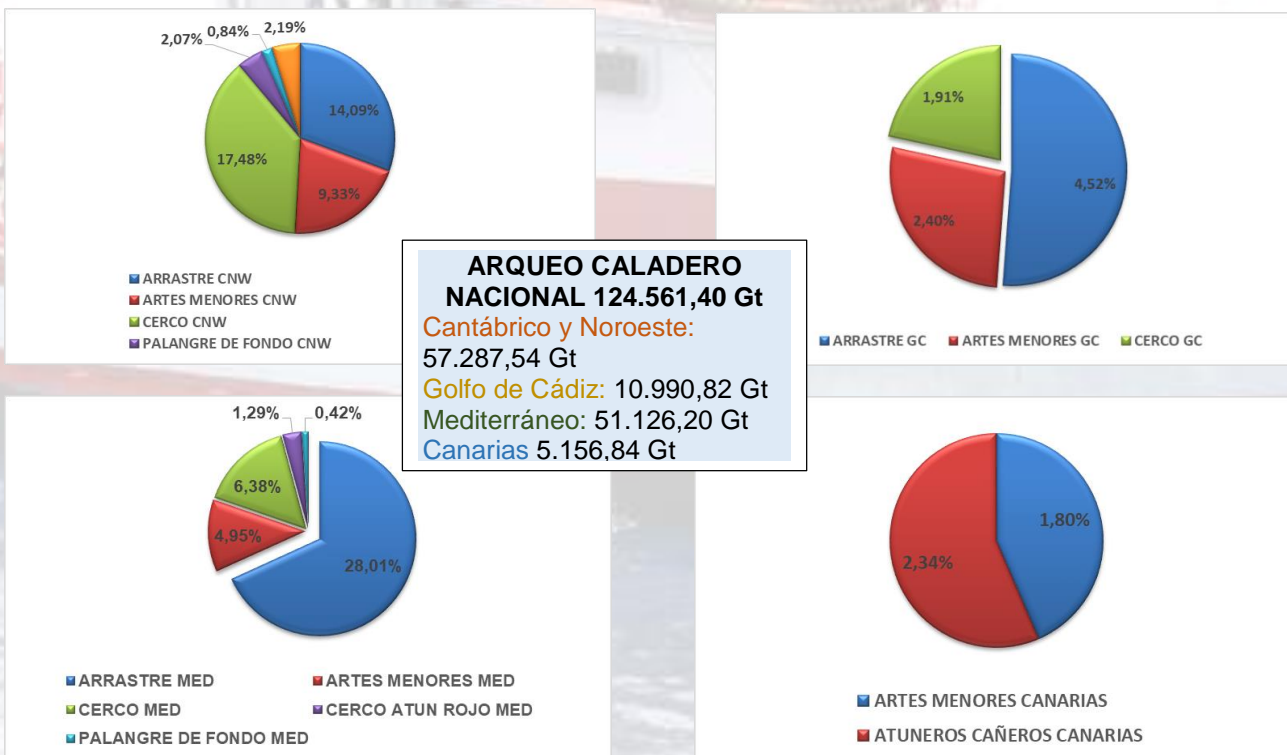
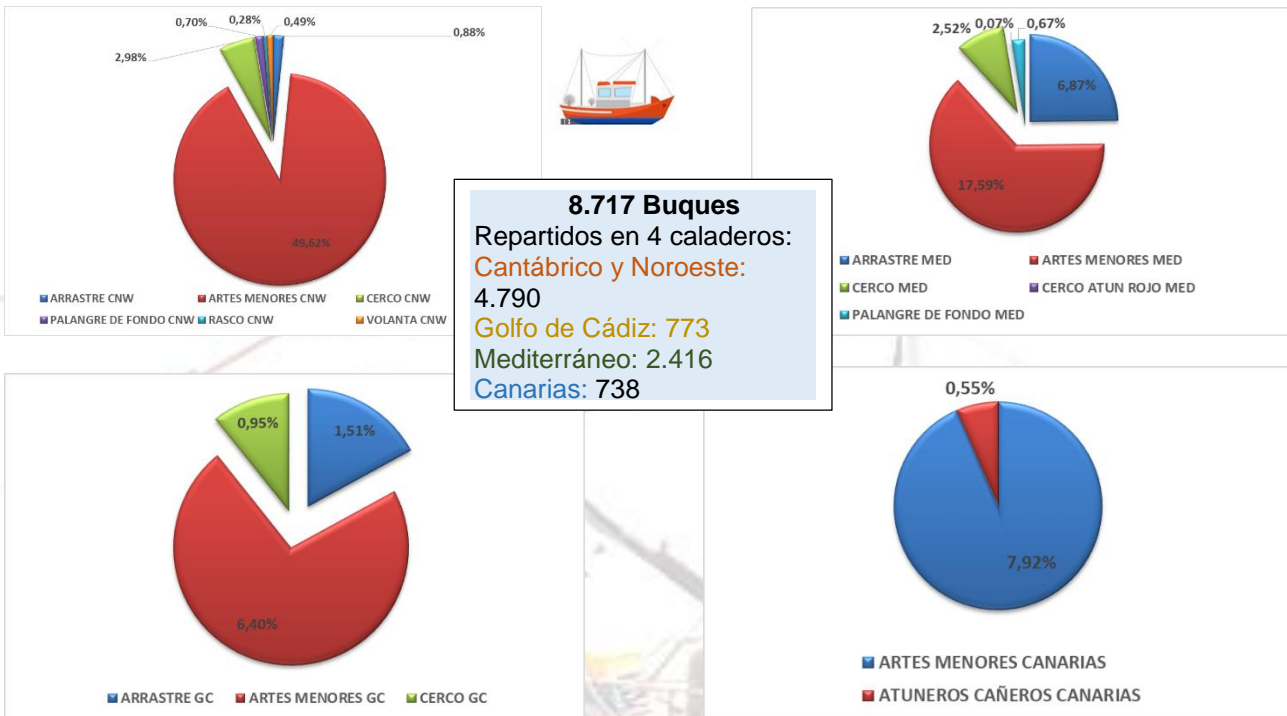
DISTRIBUCION DE LA FLOTA ESPAÑOLA POR CALADERO

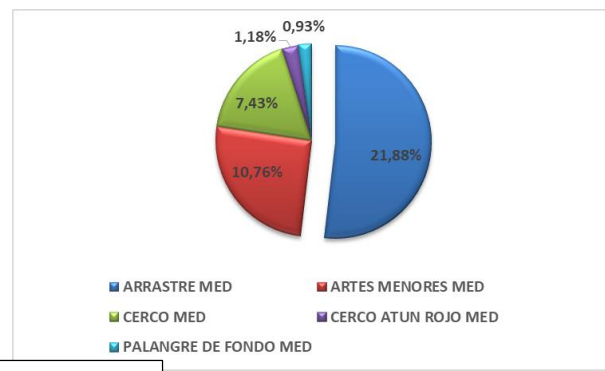
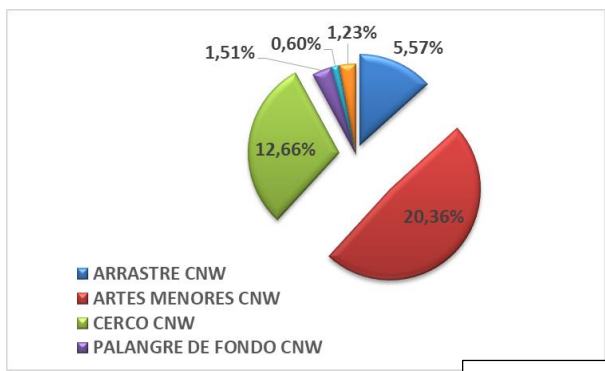
CALADERO		MODALIDAD	BUQUES	ARQUEO (GT)	POTENCIA (KW)
NACIONAL	CANARIAS	ARTES MENORES	690	2.243,14	18.016,89
		ATUNEROS CAÑEROS	48	2.913,70	9.053,48
	CANTABRICO NW	ARRASTRE	77	17.546,38	27.515,96
		ARTES	4.325	11.623,04	100.562,12
		CERCO	260	21.770,31	62.544,75
		PALANGRE DE FONDO	61	2.578,91	7.437,25
		RASCO	24	1.046,11	2.957,36
		VOLANTA	43	2.722,79	6.096,32
	GOLFO DE CADIZ	ARRASTRE	132	5.626,61	20.526,34
		ARTES MENORES	558	2.986,74	19.418,25
		CERCO	83	2.377,47	11.472,03
	MEDITERRANEO	ARRASTRE	599	34.886,93	108.114,46
		ARTES MENORES	1.533	6.160,72	53.170,17
		CERCO ATUN ROJO	6	1.612,36	5.843,38
		CERCO	220	7.947,34	36.709,89
PALANGRE DE FONDO		58	518,85	4.592,77	
TOTAL			8.717	124.561,40	494.031,42
COMUNITARI	AGUAS DE PORTUGAL	ARRASTRE	16	2.548,38	4.835,18
	ZONAS CIEM VB, VI, VII, y VIIIabde	ARRASTRE	35	12.462,06	18.023,20
		ARTES FIJAS (1)	55	13.387,89	20.848,08
	TOTAL			106	29.395,49
INTERNACION	AGUAS INTERNACIONALES Y TERCEROS PAISES	ARRASTRE	61	33.073,21	45.942,33
		PALANGRE DE FONDO	3	381,05	600,74
	ATLANTICO NORTE	ARRASTRE (2)	4	5.757,00	7.263,24
	ATLANTICO, INDICO, PACIFICO	ATUNEROS CERQUEROS CONGELADORES	16	35.652,00	51.495,62
	INDICO Y PACIFICO	ATUNEROS CERQUEROS CONGELADORES	10	34.909,88	48.692,21
	NAFO	ARRASTRE	20	23.794,40	23.658,53
TOTAL			114	133.567,54	177.652,67
CENSO UNIFICADO PALANGRE DE SUPERFICIE		PALANGRE SUPERFICIE	209	46.288,38	65.401,78
FLOTA ESPAÑOLA			9.146	333.812,81	782.570,27

- (1) Incluye 4 Palangreros de fondo de menos de 100 TRB
(2) Bacaladeros

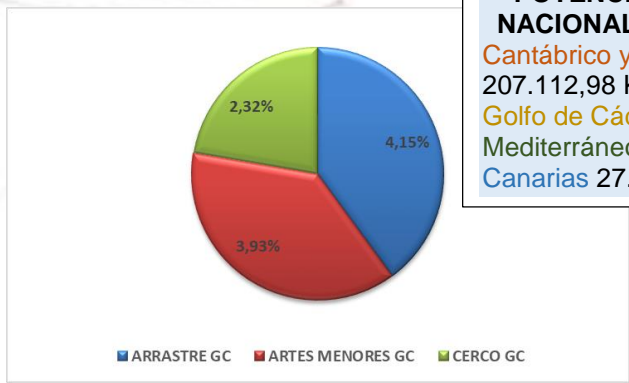


CALADERO NACIONAL





POTENCIA CALADERO NACIONAL 494.031,07 Kw
Cantábrico y Noroeste: 207.112,98 Kw
Golfo de Cádiz: 51.417,09 Kw
Mediterráneo: 208.430,73 Kw
Canarias 27.070,27 Kw



DISTRIBUCION DE LA FLOTA POR PROVINCIA

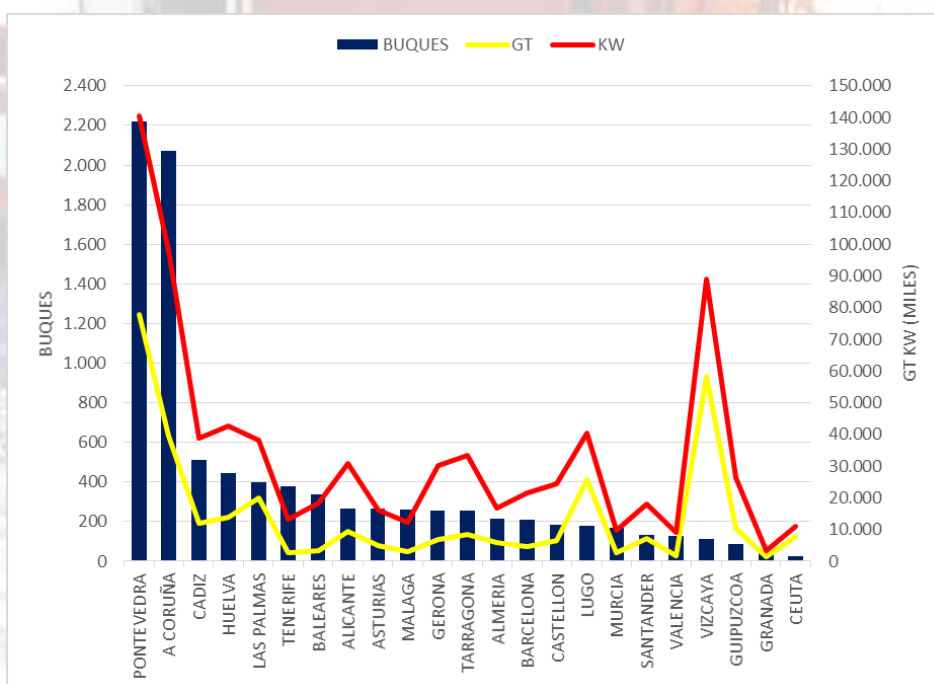
CIFRAS CLAVE

263 Puertos base repartidos en 23 provincias

Los puertos gallegos de Nova, Isla de Arosa, Santa Eugenia Riveira, Cambados y Rianjo albergan el mayor número de buques pesqueros.

Los puertos con mayor capacidad pesquera en Gt y Kw son Bermeo, Vigo, Santa Eugenia de Riveira, Las Palmas y Burela.

PROVINCIA	NUMERO DE BUQUES	ARQUEO GT	POTENCIA KW
A CORUÑA	2070	39582,47	97935,86
ALICANTE	264	9406,2	30755,33
ALMERIA	216	5795,32	16778,62
ASTURIAS	264	4873,19	16078,64
BALEARES	339	3250,47	18406,02
BARCELONA	211	4607,07	21521,15
CADIZ	510	12046,41	38733,36
CASTELLON	186	6578,21	24370,24
CEUTA	23	7975,95	11174,29
GERONA	258	6707,58	30132,51
GRANADA	39	1301,75	3379,46
GUIPUZCOA	89	10474,79	26420,6
HUELVA	445	13755,06	42720,24
LAS PALMAS	397	19992,48	38220,9
LUGO	178	25627,24	40558,76
MALAGA	262	2970,04	12207,2
MURCIA	170	2547,35	9719,93
PONTEVEDRA	2218	77945,25	140379,23
SANTANDER	133	7124,1	18146,32
TARRAGONA	258	8331,43	33387,76
TENERIFE	377	2635,14	13240,81
VALENCIA	127	1880,89	9165,86
VIZCAYA	112	58404,42	89136,89
TOTAL ESPAÑA	9146	333812,81	782569,98



DISTRIBUCION DE LA FLOTA POR CCAA

CCAA	MODALIDAD	BUQUES	ARQUEO GT	POTENCIA KW
ANDALUCIA	ARRASTRE	258	18.352,01	46.785,56
	ARTES MENORES	997	4.472,99	30.799,70
	ATUNEROS CERQUEROS CONGELADORES	2	4.696,00	7.723,41
	CERCO	154	4.167,86	19.556,67
	PALANGRE DE FONDO	10	83,99	710,34
	PALANGRE DE SUPERFICIE	51	4.095,73	8.243,20
TOTAL ANDALUCÍA		1.472	35.868,58	113.818,88
BALEARES	ARRASTRE	41	2.370,09	7.492,38
	ARTES MENORES	281	695,11	9.675,42
	CERCO	9	111,71	694,11
	PALANGRE DE FONDO	5	35,44	333,09
	PALANGRE DE SUPERFICIE	3	38,12	211,02
TOTAL BALEARES		339	3.250,47	18.406,02
CANARIAS	ARRASTRE	30	15.899,50	22.065,71
	ARTES MENORES	690	2.243,14	18.016,78
	ATUNEROS CAÑEROS	48	2.913,70	9.053,49
	PALANGRE DE FONDO	2	203,05	402,21
	PALANGRE DE SUPERFICIE	4	1.368,23	1.923,52
TOTAL CANARIAS		774	22.627,62	51.461,71
CANTABRIA	ARRASTRE	3	615,41	1.341,91
	ARTES FIJAS	1	244,00	404,41
	ARTES MENORES	67	580,05	3.480,15
	CERCO	40	4.973,58	10.820,58
	PALANGRE DE FONDO	5	193,75	538,97
	RASCO	10	255,84	780,89
	VOLANTA	7	261,47	779,41
TOTAL CANTABRIA		133	7.124,10	18.146,32
CATALUÑA	ARRASTRE	234	12.849,75	44.984,15
	ARTES MENORES	365	1.540,78	14.114,92
	CERCO ATUN ROJO	6	1.612,36	5.843,38
	CERCO	75	2.884,96	15.629,04
	PALANGRE DE FONDO	33	334,75	2.997,14
	PALANGRE DE SUPERFICIE	14	423,48	1.472,79
TOTAL CATALUÑA		727	19.646,08	85.041,42
CEUTA	ARRASTRE	2	922,35	1.190,44
	ARTES MENORES	8	56,69	402,22
	ATUNEROS CERQUEROS CONGELADORES	2	6.753,00	8.689,71
	CERCO	6	74,19	345,59
	PALANGRE DE FONDO	4	20,72	244,86
	PALANGRE DE SUPERFICIE	1	149,00	301,47
TOTAL CEUTA		23	7.975,95	11.174,29
GALICIA	ARRASTRE	119	56.982,20	73.048,48
	ARTES FIJAS	42	11.689,31	18.311,35
	ARTES MENORES	3.971	8.866,82	84.228,11
	ATUNEROS CERQUEROS CONGELADORES	4	12.408,00	15.647,07
	BACALADEROS	2	3.955,00	4.465,44
	CERCO	150	6.274,86	23.619,98
	PALANGRE DE FONDO	26	1.855,83	3.941,90
	PALANGRE DE SUPERFICIE	122	39.195,68	51.334,32
	RASCO	4	123,62	404,42
	VOLANTA	26	1.803,64	3.872,78
TOTAL GALICIA		4.466	143.154,96	278.873,85
MURCIA	ARRASTRE	22	1.165,15	2.650,00
	ARTES MENORES	126	296,26	3.285,39
	CERCO	18	833,99	3.261,75
	PALANGRE DE SUPERFICIE	4	251,95	522,79
TOTAL MURCIA		170	2.547,35	9.719,93
PAIS VASCO	ARRASTRE	17	6.247,16	6.641,19
	ARTES FIJAS	2	619,00	808,82
	ARTES MENORES	78	1.154,68	5.243,53
	ATUNEROS CERQUEROS CONGELADORES	18	46.704,88	68.127,65
	BACALADEROS	2	1.802,00	2.797,80
	CERCO	63	10.091,48	26.862,99
	PALANGRE DE FONDO	10	808,95	2.357,86
	PALANGRE DE SUPERFICIE	3	687,76	977,94
	RASCO	6	551,91	1.325,74
VOLANTA	2	211,39	413,97	
TOTAL PAIS VASCO		201	68.879,21	115.557,49
PRINCIPADO DE ASTURIAS	ARRASTRE	5	1.129,16	1.852,94
	ARTES FIJAS	3	835,58	1.323,53
	ARTES MENORES	209	1.021,49	7.609,50
	CERCO	7	430,39	1.241,18
	PALANGRE DE FONDO	28	895,54	2.575,01
	RASCO	4	114,74	446,33
VOLANTA	8	446,29	1.030,15	
TOTAL PRINCIPADO DE ASTURIAS		264	4.873,19	16.078,64
VALENCIA	ARRASTRE	209	13.405,19	40.563,51
	ARTES MENORES	314	2.085,63	14.311,00
	CERCO	41	2.252,10	8.694,87
	PALANGRE DE FONDO	6	43,95	307,35
	PALANGRE DE SUPERFICIE	7	78,43	414,70
TOTAL VALENCIA		577	17.865,30	64.291,43
TOTAL ESPAÑA		9.146	333.812,81	782.569,98

