

# CAMINO NATURAL ROMÁNICO PALENTINO



Guía de Caminos Naturales de España

## SECTOR NOROESTE PENINSULAR CAMINO NATURAL ROMÁNICO PALENTINO

### RUTA DEL CARBÓN DE COK.

#### ETAPA 1: ALAR DEL REY - COZUELOS DE OJEDA

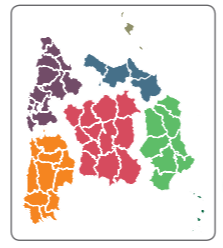

1. La primera etapa de la ruta principal, de unos 17 km, arranca en Alar de Rey, junto a las dársenas del Canal de Castilla donde se cargaba el carbón para su distribución por la meseta. Dejado atrás esta población, y cruzando el río Pisuerga, en esta etapa del camino se atraviesan llanuras de cultivo, barrancos entre pinares y colinas adeshadas, mientras se pasa por Prádanos de Ojeda, Santibañez de Ecla (donde se encuentra el primer ejemplar del románico que da nombre a este camino natural, la iglesia de San Juan) y Villaseca de Ecla, terminando en Cozuelos de Ojeda.

#### ETAPA 2: COZUELOS DE OJEDA - VADO

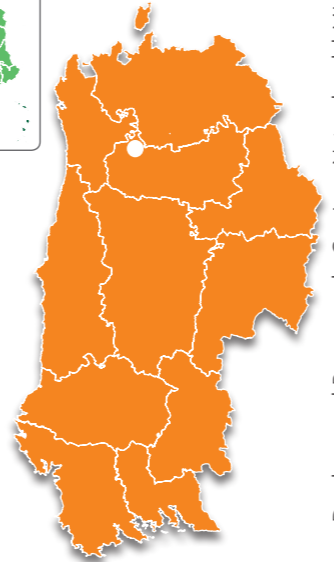
2. La etapa más larga de las tres que componen esta ruta, casi 28 km, discurre por los límites nororientales de la comarca de La Ojeda, permitiendo disfrutar de impresionantes panorámicas cuando el camino alcanza altura (La Ruya, Peña Umoma). Recorre las poblaciones de Cozuelos de Ojeda, Vallespinoso de Aguilar (pasando junto a la bella ermita románica de Santa Cecilia), Dehesa de Montejo y Vado. Desde el punto final de esta etapa, es posible llegar a la cercana población de Cervera de Pisuerga.

3. A 4 km de Vallespinoso, un ramal permite asomarse a las tierras de Aguilar de Campoo y divisar su embalse.

La ruta comienza junto al nacimiento del Canal de Castilla



## SECTOR NOROESTE PENINSULAR



Desde 1993 el Programa de Caminos Naturales del Ministerio de Agricultura, Alimentación y Medio Ambiente, tiene como objetivo la recuperación de antiguas infraestructuras que han caído en desuso: líneas de ferrocarril, vías pecuarias o caminos tradicionales, para el uso y disfrute del ciudadano.

Estas rutas nos acercan al medio rural para descubrir la biodiversidad y belleza de nuestro valioso patrimonio natural, y conocer los pueblos, monumentos, tradiciones y gentes que componen el singular paisaje cultural de nuestro territorio. Te invitamos a recorrerlos y te ofrecemos las claves para disfrutar de este viaje. En este folleto encontrarás una breve descripción del Camino Natural del Románico Palentino y la cartografía necesaria para realizar el recorrido, junto con recomendaciones para aprovechar al máximo esta experiencia y disfrutar del viaje. Sólo pedimos una cosa: no olvides dejarlo todo como lo encontraste. La conservación de estos caminos es también tu responsabilidad.

- **TELÉFONOS DE INTERÉS:**
  - Portal de Turismo de Palencia: 979 706 523
  - Diputación de Palencia: 979 715 100
  - Consorcio para la Gestión Turística del Canal de Castilla: 979 810 763

así como visitar Barrio de San Pedro y Barrio de Santa María (y la iglesia de San Andrés en el primero y la ermita de Santa Eulalia y la iglesia de La Asunción en el segundo).

#### ETAPA 3: VADO - CONEXIÓN CON GR-1 (SAN CEBRIÁN DE MUDÁ)

4. La última etapa de la Ruta del Carbón de Cok (de 21,2 km) comienza en compañía del río Pisuerga, pasando junto a Ligüerzana o Barcenilla de Pisuerga, para posteriormente cruzarlo y tomar dirección norte, pasando por Rueda de Pisuerga, Vallespinoso de Cervera, y San Cebrián de Mudá. Por continuar haciendo honor al nombre del camino natural, en estas poblaciones habrá ocasión de visitar más tesoros del románico, como las iglesias de San Cristóbal (Rueda de Pisuerga), San Juan Bautista (Vallespinoso de Cervera) o San Cornelio y San Cipriano (San Cebrián de Mudá).

5. La ruta principal del camino natural termina en el cruce con el sendero histórico GR-1, tras haber pasado junto a la Reserva y Centro de Interpretación del Bisonte Europeo, en pleno Parque Natural de Fuentes Carrionas y Fuente Cobre-Montaña Palentina.

#### RUTA SANTIBAÑEZ DE ECLA - PAVO DE OJEDA

6. Esta ruta de 14 kilómetros es una de las dos que complementa a la del Carbón de Cok, dentro del Camino Natural del Románico Palentino. Recorre el ondulado

Ascenso por el Monte la Ruya



## LA MONTAÑA PALENTINA, LA COMARCA DE LA OJEDA Y EL RICO PATRIMONIO ROMÁNICO DE LA PROVINCIA DE PALENCIA




territorio de La Ojeda entre paisajes modelados por el río Burejo, rodeado de campos de cultivo, y algunos bosques de robles y pinares. Durante la ruta se pueden visitar las iglesias románicas de San Juan (Santibañez de Ecla), San Juan Bautista (Moarves de Ojeda) o Santas Justa y Rufina (en el final de esta alternativa en Pavo de Ojeda). Esta comarca esconde además otros bellos exponentes del románico español y europeo, como son los monasterios de San Andrés y Santa Eufemia.











#### RUTA COZUELOS DE OJEDA - DEHESA DE MONTEJO

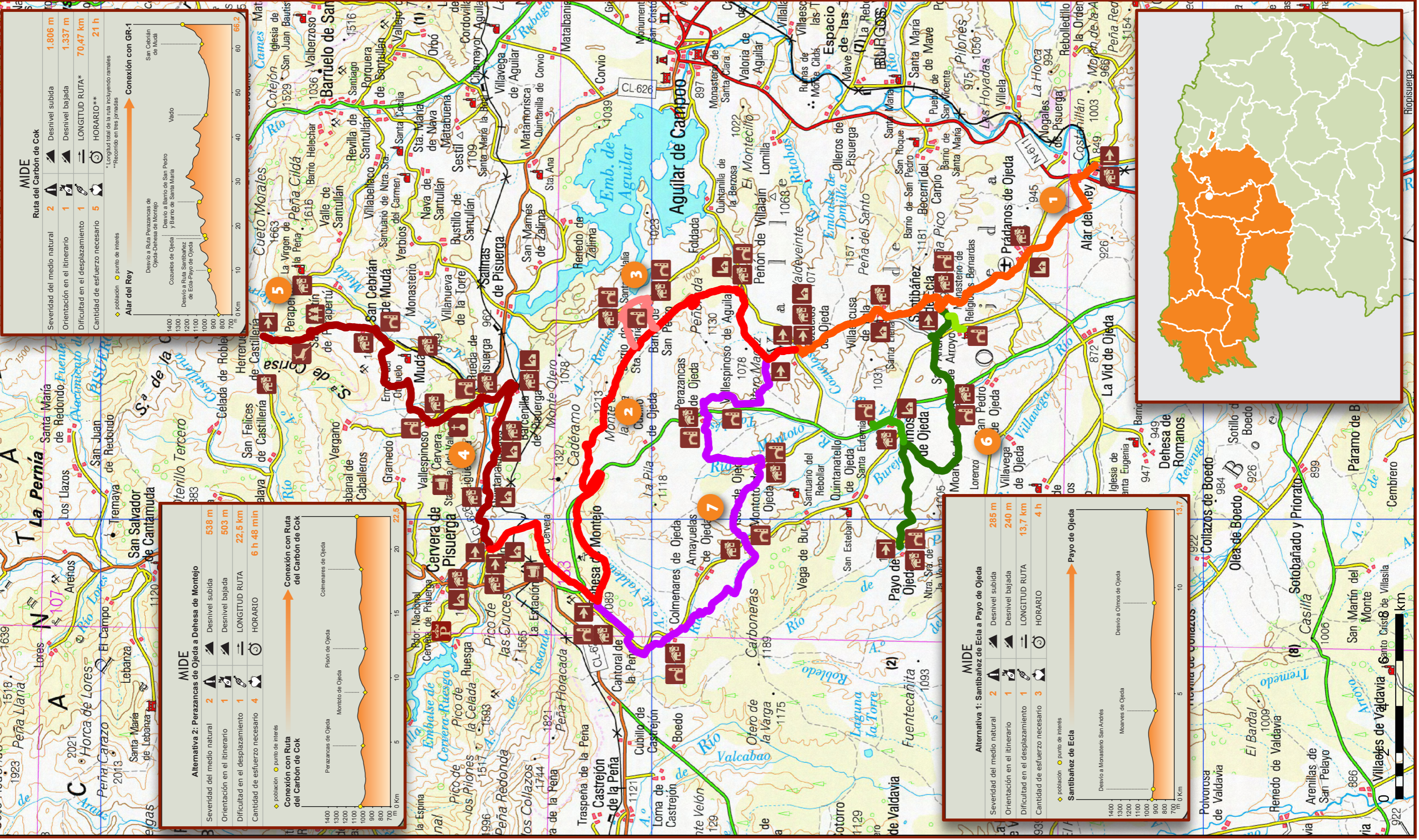
7. Esta ruta de 22,5 kilómetros es una de las dos alternativas que completa el Camino Natural del Románico Palentino. Arranca de la Etapa 2 de la Ruta del Carbón de Cok, a 1 km de Cozuelos de Ojeda, y atraviesa el norte de la comarca de La Ojeda, entre las llanuras de Tierra de Campos y el muralón rocoso que forman las primeras cumbres la Cordillera Cantábrica. Durante el trayecto se sigue descubriendo el románico palentino, al pasar junto a la iglesia de Nuestra Señora de la Asunción y la ermita de San Pelayo (Perazancas de Ojeda), la iglesia de San Esteban (Montoto de Ojeda), la iglesia de San Pelayo (Pisón de Ojeda) o la de San Fructuoso (Colmenares de Ojeda). En Dehesa de Montejo esta ruta vuelve a unirse al itinerario principal.

Frontal de la iglesia de San Juan Bautista



# CAMINO NATURAL ROMÁNICO PALENTINO

-  Inicio de etapa o alternativa
-  Fin de etapa o alternativa
-  Población
-  Ermita
-  Iglesia
-  Románico
-  Elemento de interés Natural
-  Parque Natural
-  Mirador
-  Parador



**MIDE**  
**Alternativa 2: Perazancas de Ojeda a Dehesa de Montojo**

Severidad del medio natural	2	Desnivel subida	538 m
Orientación en el itinerario	1	Desnivel bajada	503 m
Dificultad en el desplazamiento	1	LONGITUD RUTA	22,5 km
Cantidad de esfuerzo necesario	4	HORARIO	6 h 48 min

Conexión con Ruta del Carbón de Cok

**MIDE**  
**Ruta del Carbón de Cok**

Severidad del medio natural	2	Desnivel subida	1.806 m
Orientación en el itinerario	1	Desnivel bajada	1.337 m
Dificultad en el desplazamiento	1	LONGITUD RUTA*	70,47 km
Cantidad de esfuerzo necesario	5	HORARIO**	21 h

Conexión con GR-1

**MIDE**  
**Alternativa 1: Santibañez de Eclia a Payo de Ojeda**

Severidad del medio natural	2	Desnivel subida	285 m
Orientación en el itinerario	1	Desnivel bajada	240 m
Dificultad en el desplazamiento	1	LONGITUD RUTA	13,7 km
Cantidad de esfuerzo necesario	3	HORARIO	4 h

Conexión con Ruta del Carbón de Cok

