

## DISTRIBUCIÓN GENERAL DEL SUELO POR USOS Y APROVECHAMIENTOS

### 3.1. Serie histórica de la distribución de la superficie geográfica según grandes grupos de usos (miles de hectáreas)

Años	Tierras de cultivos			Total
	Ocupación por cultivos herbáceos	Barbechos y otras tierras no ocupadas	Ocupación por cultivos leñosos	
2001	9.553,9	3.510,4	4.979,5	18.043,7
2002	9.772,1	3.195,1	4.977,1	17.944,2
2003	9.664,3	3.353,1	4.963,8	17.981,1
2004	9.625,4	3.400,5	4.932,0	17.957,8
2005	9.413,4	3.499,6	4.931,1	17.844,2
2006	8.920,2	3.799,9	4.858,4	17.578,5
2007	8.692,7	3.894,9	4.811,5	17.399,1
2008	9.124,7	3.362,6	4.783,6	17.270,9
2009	8.763,5	3.733,4	4.719,3	17.216,3
2010	8.718,4	3.809,9	4.693,0	17.221,4

Años	Prados naturales	Pastizales	Erial	Superficie forestal	Otras superficies geográficas
2001	1.663,3	5.547,2	4.574,2	16.459,8	4.272,1
2002	1.540,3	5.658,7	4.568,7	16.492,6	4.355,8
2003	1.545,5	5.548,2	4.419,7	16.867,1	4.198,7
2004	1.408,4	5.569,6	4.464,3	16.873,1	4.287,1
2005	1.410,3	5.758,3	4.479,6	16.789,7	4.278,3
2006	1.552,8	5.428,4	4.390,4	17.390,8	4.219,5
2007	1.219,7	5.535,4	4.035,7	17.998,6	4.371,8
2008	1.232,2	5.702,3	4.157,6	17.850,1	4.347,1
2009	1.191,6	5.649,7	3.915,2	18.363,9	4.226,6
2010	1.184,7	5.462,6	3.677,0	18.640,1	4.374,5

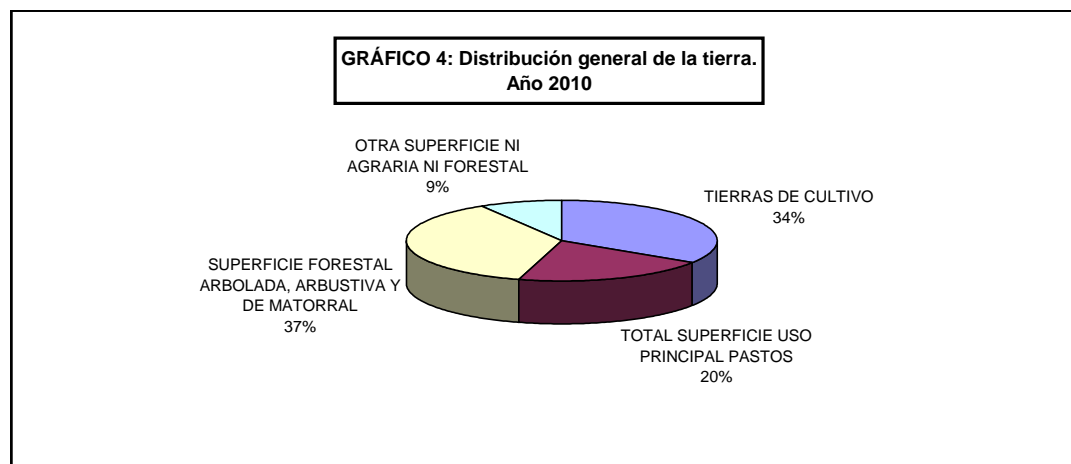
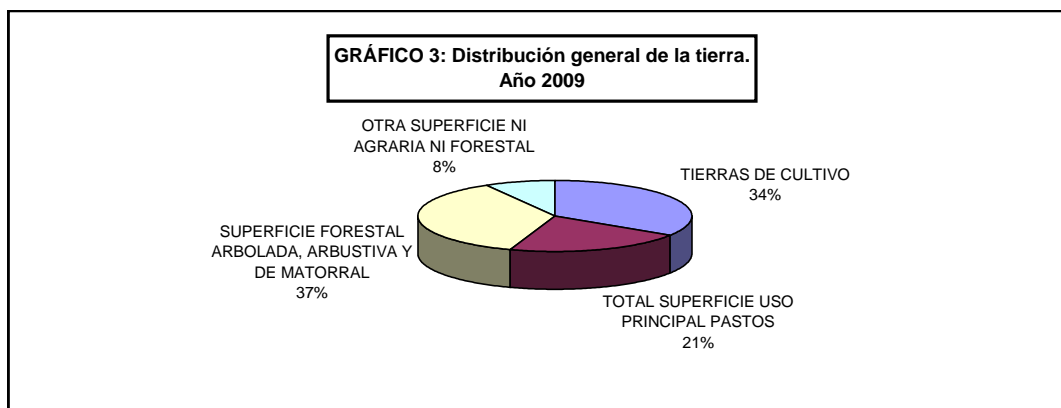
NOTA: Este cuadro es una recopilación de la información sobre distribución general de la tierra que ha aparecido en los sucesivos Anuarios Estadísticos del Ministerio de Agricultura. Los conceptos de la clasificación han variado a lo largo del período transcurrido, por lo que ha sido necesario establecer equivalencias entre los conceptos de las sucesivas clasificaciones. Para un estudio más detallado remitimos al lector a cada Anuario.

## DISTRIBUCIÓN GENERAL DEL SUELO POR USOS Y APROVECHAMIENTOS

### 3.2.1 Estado comparativo de la distribución general de la tierra, 2010-2009 (miles de hectáreas)

Aprovechamientos	Total		
	2009 Miles (ha)	2010 Miles (ha)	2010 2006=100
Cultivos herbáceos	8.763.528	8.718.425	99,5
Barbechos y otras tierras no ocupadas	3.733.419	3.809.935	102,0
Cultivos leñosos	4.719.345	4.693.004	99,4
<b>TIERRAS DE CULTIVO</b>	<b>17.216.292</b>	<b>17.221.364</b>	<b>100,0</b>
Prados	1.191.644	1.184.725	99,4
Pastizales	5.649.681	5.462.625	96,7
Erial	3.912.216	3.676.979	94,0
<b>TOTAL SUPERFICIE USO PRINCIPAL PASTOS</b>	<b>10.753.541</b>	<b>10.324.329</b>	<b>96,0</b>
<b>SUPERFICIE FORESTAL ARBOLADA, ARBUSTIVA Y DE MATORRAL</b>	<b>18.363.883</b>	<b>18.640.130</b>	<b>101,5</b>
<b>OTRA SUPERFICIE NI AGRARIA NI FORESTAL</b>	<b>4.226.627</b>	<b>4.374.519</b>	<b>103,5</b>
<b>SUPERFICIE GEOGRÁFICA TOTAL</b>	<b>50.560.343</b>	<b>50.560.342</b>	<b>100,0</b>

La determinación de los resultados de la distribución de la tierra se ha realizado, como en años anteriores, partiendo de la información procedente de los cuestionarios de "Superficies ocupadas por los cultivos agrícolas" (municipales y provinciales), y los resultados de la "Encuesta sobre superficies y rendimientos de cultivos". A este respecto se han tratado con especial atención los resultados de barbecho y de prados y pastos, analizando las diferencias entre ambas fuentes de información junto con los coeficientes de variación de la encuesta. Se ha realizado una revisión desde el año 2007 entre la AGE y las CCAA, para ello se han utilizado fuentes estadísticas agrarias como la ESYRCE, SIGPAC, MCA., excepto la Comunidad de Madrid que ha utilizado fuente el catastro.



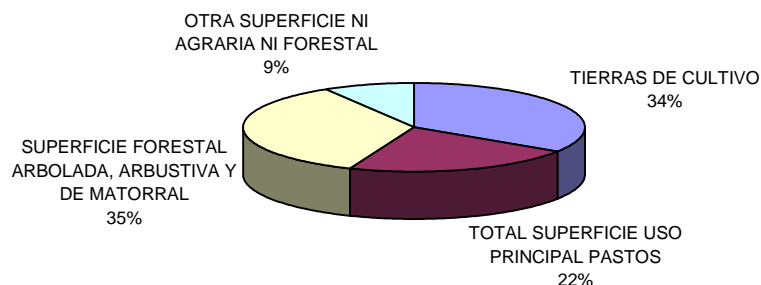
## DISTRIBUCIÓN GENERAL DEL SUELO POR USOS Y APROVECHAMIENTOS

### 3.2.2 Estado comparativo de la distribución general de la tierra, 2009-2008 (miles de hectáreas)

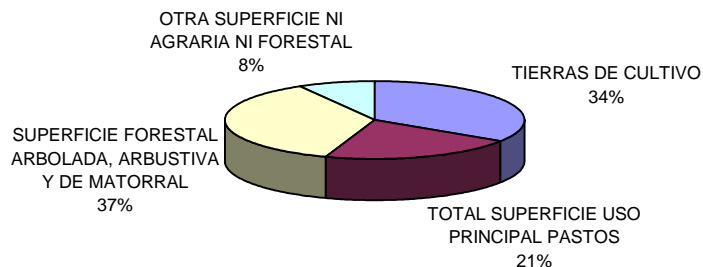
Aprovechamientos	Total		
	2008 Miles (ha)	2009 Miles (ha)	2009 2006=100
Cultivos herbáceos	9.124.731	8.763.528	96,0
Barbechos y otras tierras no ocupadas	3.362.636	3.733.419	111,0
Cultivos leñosos	4.783.559	4.719.345	98,7
<b>TIERRAS DE CULTIVO</b>	<b>17.270.926</b>	<b>17.216.292</b>	<b>99,7</b>
Prados	1.232.233	1.191.644	96,7
Pastizales	5.702.344	5.649.681	99,1
Erial	4.157.600	3.912.216	94,1
<b>TOTAL SUPERFICIE USO PRINCIPAL PASTOS</b>	<b>11.092.177</b>	<b>10.753.541</b>	<b>96,9</b>
<b>SUPERFICIE FORESTAL ARBOLADA, ARBUSTIVA Y DE MATORRAL</b>	<b>17.850.148</b>	<b>18.363.883</b>	<b>102,9</b>
<b>OTRA SUPERFICIE NI AGRARIA NI FORESTAL</b>	<b>4.347.103</b>	<b>4.226.627</b>	<b>97,2</b>
<b>SUPERFICIE GEOGRÁFICA TOTAL</b>	<b>50.560.343</b>	<b>50.560.343</b>	<b>100,0</b>

La determinación de los resultados de la distribución de la tierra se ha realizado, como en años anteriores, partiendo de la información procedente de los cuestionarios de "Superficies ocupadas por los cultivos agrícolas" (municipales y provinciales), y los resultados de la "Encuesta sobre superficies y rendimientos de cultivos". A este respecto se han tratado con especial atención los resultados de barbecho y de prados y pastos, analizando las diferencias entre ambas fuentes de información junto con los coeficientes de variación de la encuesta. Se ha realizado una revisión desde el año 2007 entre la AGE y las CCAA, para ello se han utilizado fuentes estadísticas agrarias como la ESYRCE, SIGPAC, MCA., excepto la Comunidad de Madrid que ha utilizado fuente el catastro

**GRÁFICO 4: Distribución general de la tierra.  
Año 2008**



**GRÁFICO 3: Distribución general de la tierra.  
Año 2009**



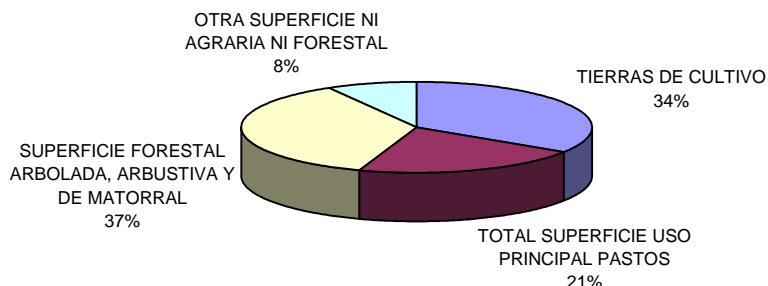
## DISTRIBUCIÓN GENERAL DEL SUELO POR USOS Y APROVECHAMIENTOS

### 3.2.2 Estado comparativo de la distribución general de la tierra, 2008-2007 (miles de hectáreas)

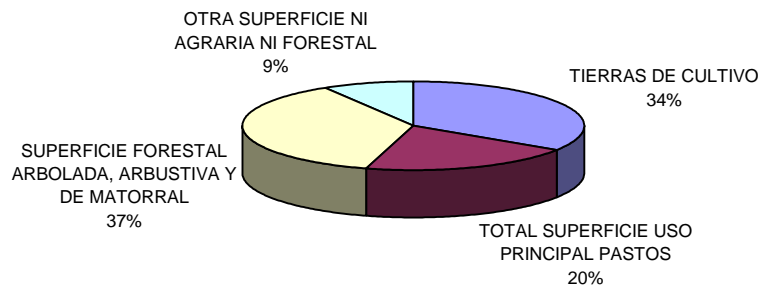
Aprovechamientos	Total		
	2007 Miles (ha)	2008 Miles (ha)	2008 2006=100
Cultivos herbáceos	8.692.693	9.124.745	105,0
Barbechos y otras tierras no ocupadas	3.894.904	3.362.636	86,3
Cultivos leñosos	4.811.534	4.783.559	99,4
<b>TIERRAS DE CULTIVO</b>	<b>17.399.131</b>	<b>17.270.940</b>	<b>99,3</b>
Prados	1.219.725	1.232.233	101,0
Pastizales	5.535.350	5.702.344	103,0
Erial	4.035.668	4.157.600	103,0
<b>TOTAL SUPERFICIE USO PRINCIPAL PASTOS</b>	<b>10.790.743</b>	<b>11.092.177</b>	<b>102,8</b>
<b>SUPERFICIE FORESTAL ARBOLADA, ARBUSTIVA Y DE MATORRAL</b>	<b>17.998.649</b>	<b>17.850.148</b>	<b>99,2</b>
<b>OTRA SUPERFICIE NI AGRARIA NI FORESTAL</b>	<b>4.371.818</b>	<b>4.347.077</b>	<b>99,4</b>
<b>SUPERFICIE GEOGRÁFICA TOTAL</b>	<b>50.560.342</b>	<b>50.560.343</b>	<b>100,0</b>

La determinación de los resultados de la distribución de la tierra se ha realizado, como en años anteriores, partiendo de la información procedente de los cuestionarios de "Superficies ocupadas por los cultivos agrícolas" (municipales y provinciales), y los resultados de la "Encuesta sobre superficies y rendimientos de cultivos". A este respecto se han tratado con especial atención los resultados de barbecho y de prados y pastos, analizando las diferencias entre ambas fuentes de información junto con los coeficientes de variación de la encuesta. Se ha realizado una revisión desde el año 2007 entre la AGE y las CCAA, para ello se han utilizado fuentes estadísticas agrarias como la ESYRCE, SIGPAC, MCA., excepto la Comunidad de Madrid que ha utilizado fuente el catastro.

**GRÁFICO 3: Distribución general de la tierra.  
Año 2007**



**GRÁFICO 4: Distribución general de la tierra.  
Año 2008**



## DISTRIBUCIÓN GENERAL DEL SUELO POR USOS Y APROVECHAMIENTOS

### 3.3.1 Distribución de la superficie según grandes usos y aprovechamientos del suelo, 2010 (hectáreas)

Provincias y Comunidades Autónomas	Tierras de cultivo	Superficies con uso principal pastos	Superficie forestal arbolada, arbustiva y de matorral (1)	Otras superficies (2)	Superficie geográfica total
A Coruña	139.555	97.157	452.905	105.707	795.324
Lugo	144.261	186.097	583.960	71.235	985.553
Ourense	59.205	139.708	455.106	73.494	727.513
Pontevedra	53.845	56.941	269.681	69.033	449.500
<b>GALICIA</b>	<b>396.866</b>	<b>479.903</b>	<b>1.761.652</b>	<b>319.469</b>	<b>2.957.890</b>
<b>P. DE ASTURIAS</b>	<b>20.623</b>	<b>456.306</b>	<b>466.904</b>	<b>116.526</b>	<b>1.060.359</b>
<b>CANTABRIA</b>	<b>5.427</b>	<b>211.527</b>	<b>268.760</b>	<b>46.420</b>	<b>532.134</b>
Álava	75.152	69.785	133.504	26.288	304.729
Guipúzcoa	3.899	47.277	129.624	17.847	198.647
Vizcaya	5.419	55.808	128.826	31.643	221.696
<b>PAÍS VASCO</b>	<b>84.470</b>	<b>172.870</b>	<b>391.954</b>	<b>75.778</b>	<b>725.072</b>
<b>NAVARRA</b>	<b>367.390</b>	<b>100.567</b>	<b>524.569</b>	<b>46.607</b>	<b>1.039.133</b>
<b>LA RIOJA</b>	<b>156.981</b>	<b>152.206</b>	<b>159.802</b>	<b>34.399</b>	<b>503.388</b>
Huesca	525.858	346.129	610.362	81.780	1.564.129
Teruel	446.613	509.837	470.697	52.995	1.480.142
Zaragoza	803.765	467.459	350.309	104.250	1.725.783
<b>ARAGÓN</b>	<b>1.776.236</b>	<b>1.323.425</b>	<b>1.431.368</b>	<b>239.025</b>	<b>4.770.054</b>
Barcelona	131.424	43.227	463.930	134.529	773.110
Girona	103.226	49.931	383.774	52.049	588.980
Lleida	379.101	34.087	746.315	55.017	1.214.520
Tarragona	228.090	22.438	308.133	70.509	629.170
<b>CATALUÑA</b>	<b>841.841</b>	<b>149.683</b>	<b>1.902.152</b>	<b>312.104</b>	<b>3.205.780</b>
<b>BALEARES</b>	<b>155.798</b>	<b>20.812</b>	<b>186.245</b>	<b>131.347</b>	<b>494.202</b>
Ávila	187.511	334.628	241.422	41.451	805.012
Burgos	616.886	344.920	386.018	81.388	1.429.212
León	288.276	347.231	759.740	161.765	1.557.012
Palencia	465.937	157.813	136.011	45.579	805.340
Salamanca	281.704	427.633	461.651	64.000	1.234.988
Segovia	264.403	192.933	188.553	46.363	692.252
Soria	343.080	201.243	440.575	45.362	1.030.260
Valladolid	571.485	73.813	112.993	52.812	811.103
Zamora	489.412	307.885	193.395	65.437	1.056.129
<b>CASTILLA Y LEÓN</b>	<b>3.508.694</b>	<b>2.388.099</b>	<b>2.920.358</b>	<b>604.157</b>	<b>9.421.308</b>
<b>MADRID</b>	<b>220.595</b>	<b>182.511</b>	<b>252.193</b>	<b>147.493</b>	<b>802.792</b>
Albacete	703.952	108.847	617.145	55.856	1.485.800
Ciudad Real	1.027.075	403.699	458.847	85.262	1.974.883
Cuenca	781.645	134.868	716.714	72.780	1.706.007
Guadalajara	349.423	297.735	510.940	60.942	1.219.040
Toledo	878.160	243.737	210.705	204.383	1.536.985
<b>CASTILLA-LA MANCHA</b>	<b>3.740.255</b>	<b>1.188.886</b>	<b>2.514.351</b>	<b>479.223</b>	<b>7.922.715</b>
Alicante	180.981	69.182	218.380	113.358	581.901
Castellón	150.001	65.265	379.960	69.602	664.828
Valencia	348.394	23.471	568.046	139.336	1.079.247
<b>C. VALENCIANA</b>	<b>679.376</b>	<b>157.918</b>	<b>1.166.386</b>	<b>322.296</b>	<b>2.325.976</b>
<b>R. DE MURCIA</b>	<b>439.438</b>	<b>278.222</b>	<b>285.970</b>	<b>128.108</b>	<b>1.131.738</b>
Badajoz	882.058	484.480	664.000	146.085	2.176.623
Cáceres	252.467	649.100	953.000	132.251	1.986.818
<b>EXTREMADURA</b>	<b>1.134.525</b>	<b>1.133.580</b>	<b>1.617.000</b>	<b>278.336</b>	<b>4.163.441</b>
Almería	170.213	390.144	183.315	133.178	876.850
Cádiz	270.348	142.542	224.237	107.073	744.200
Córdoba	694.358	181.707	421.251	79.634	1.376.950
Granada	562.891	322.450	284.671	93.518	1.263.530
Huelva	171.463	186.585	588.063	68.669	1.014.780
Jaén	647.184	222.690	420.653	57.823	1.348.350
Málaga	275.736	142.673	222.908	89.483	730.800
Sevilla	847.892	107.673	293.436	155.229	1.404.230
<b>ANDALUCÍA</b>	<b>3.640.085</b>	<b>1.696.464</b>	<b>2.638.534</b>	<b>784.607</b>	<b>8.759.690</b>
Las Palmas	13.907	124.365	18.290	249.997	406.559
S.C. de Tenerife	38.857	106.985	133.642	58.627	338.111
<b>CANARIAS</b>	<b>52.764</b>	<b>231.350</b>	<b>151.932</b>	<b>308.624</b>	<b>744.670</b>
<b>ESPAÑA</b>	<b>17.221.364</b>	<b>10.324.329</b>	<b>18.640.130</b>	<b>4.374.519</b>	<b>50.560.342</b>

(1) Incluye superficie de aprovechamiento secundario pastos. También incluye los terrenos yermos, roqueados y arenales, así como las construcciones e infraestructuras destinadas al servicio del monte y del ganado.

(2) Incluye uso urbano, otros usos artificiales (vías de comunicación, industrias, minería, etc) aguas y humedales

## DISTRIBUCIÓN GENERAL DEL SUELO POR USOS Y APROVECHAMIENTOS

### 3.3.2 Distribución de la superficie según grandes usos y aprovechamientos del suelo, 2009 (hectáreas)

Provincias y Comunidades Autónomas	Tierras de cultivo	Superficies con uso principal pastos	Superficie forestal arbolada, arbustiva y de matorral (1)	Otras superficies (2)	Superficie geográfica total
A Coruña	146.502	92.090	451.765	104.967	795.324
Lugo	153.090	177.308	583.955	71.200	985.553
Ourense	60.255	139.553	454.886	72.819	727.513
Pontevedra	55.263	55.995	270.021	68.221	449.500
<b>GALICIA</b>	<b>415.110</b>	<b>464.946</b>	<b>1.760.627</b>	<b>317.207</b>	<b>2.957.890</b>
<b>P. DE ASTURIAS</b>	<b>20.044</b>	<b>465.348</b>	<b>458.490</b>	<b>116.477</b>	<b>1.060.359</b>
<b>CANTABRIA</b>	<b>8.671</b>	<b>331.691</b>	<b>137.285</b>	<b>54.487</b>	<b>532.134</b>
Álava	75.223	69.886	133.504	26.116	304.729
Guipúzcoa	3.974	47.268	129.624	17.781	198.647
Vizcaya	5.423	55.835	128.817	31.621	221.696
<b>PAÍS VASCO</b>	<b>84.620</b>	<b>172.989</b>	<b>391.945</b>	<b>75.518</b>	<b>725.072</b>
<b>NAVARRA</b>	<b>366.882</b>	<b>100.065</b>	<b>524.579</b>	<b>47.607</b>	<b>1.039.133</b>
<b>LA RIOJA</b>	<b>157.463</b>	<b>153.553</b>	<b>158.092</b>	<b>34.280</b>	<b>503.388</b>
Huesca	528.633	434.233	515.795	85.468	1.564.129
Teruel	464.423	495.243	468.414	52.062	1.480.142
Zaragoza	801.184	477.256	341.098	106.245	1.725.783
<b>ARAGÓN</b>	<b>1.794.240</b>	<b>1.406.732</b>	<b>1.325.307</b>	<b>243.775</b>	<b>4.770.054</b>
Barcelona	132.238	43.695	462.430	134.747	773.110
Girona	102.926	52.094	382.327	51.633	588.980
Lleida	381.021	34.556	746.165	52.778	1.214.520
Tarragona	230.619	20.914	308.400	69.237	629.170
<b>CATALUÑA</b>	<b>846.804</b>	<b>151.259</b>	<b>1.899.322</b>	<b>308.395</b>	<b>3.205.780</b>
<b>BALEARES</b>	<b>155.798</b>	<b>20.812</b>	<b>186.245</b>	<b>131.347</b>	<b>494.202</b>
Ávila	183.299	336.650	245.881	39.182	805.012
Burgos	603.144	348.130	414.356	63.582	1.429.212
León	297.899	341.898	755.672	161.543	1.557.012
Palencia	468.200	155.309	136.104	45.727	805.340
Salamanca	295.370	407.864	467.373	64.382	1.234.989
Segovia	265.449	191.866	188.553	46.384	692.252
Soria	349.026	195.304	440.575	45.355	1.030.260
Valladolid	579.100	66.228	112.963	52.812	811.103
Zamora	422.056	326.522	240.899	66.652	1.056.129
<b>CASTILLA Y LEÓN</b>	<b>3.463.543</b>	<b>2.369.771</b>	<b>3.002.376</b>	<b>585.619</b>	<b>9.421.309</b>
<b>MADRID</b>	<b>209.785</b>	<b>228.976</b>	<b>216.743</b>	<b>147.288</b>	<b>802.792</b>
Albacete	658.531	397.435	348.862	80.972	1.485.800
Ciudad Real	1.038.357	392.417	458.847	85.262	1.974.883
Cuenca	785.620	130.731	716.928	72.728	1.706.007
Guadalajara	297.071	107.488	753.008	61.473	1.219.040
Toledo	925.857	309.951	204.361	96.816	1.536.985
<b>CASTILLA-LA MANCHA</b>	<b>3.705.436</b>	<b>1.338.022</b>	<b>2.482.006</b>	<b>397.251</b>	<b>7.922.715</b>
Alicante	185.533	69.192	214.779	112.397	581.901
Castellón	151.278	65.126	379.180	69.244	664.828
Valencia	351.571	23.471	567.783	136.422	1.079.247
<b>C. VALENCIANA</b>	<b>688.382</b>	<b>157.789</b>	<b>1.161.742</b>	<b>318.063</b>	<b>2.325.976</b>
<b>R. DE MURCIA</b>	<b>483.076</b>	<b>241.544</b>	<b>281.581</b>	<b>125.537</b>	<b>1.131.738</b>
Badajoz	900.353	483.700	663.400	129.170	2.176.623
Cáceres	255.548	648.770	952.400	130.100	1.986.818
<b>EXTREMADURA</b>	<b>1.155.901</b>	<b>1.132.470</b>	<b>1.615.800</b>	<b>259.270</b>	<b>4.163.441</b>
Almería	211.619	364.527	184.794	115.910	876.850
Cádiz	274.738	138.470	224.048	106.944	744.200
Córdoba	650.745	222.276	439.283	64.646	1.376.950
Granada	528.863	355.762	285.277	93.628	1.263.530
Huelva	167.801	193.187	588.053	65.739	1.014.780
Jaén	642.404	231.540	398.404	76.002	1.348.350
Málaga	283.771	146.319	196.374	104.336	730.800
Sevilla	847.877	134.119	293.578	128.656	1.404.230
<b>ANDALUCÍA</b>	<b>3.607.818</b>	<b>1.786.200</b>	<b>2.609.811</b>	<b>755.861</b>	<b>8.759.690</b>
Las Palmas	14.123	124.148	18.290	249.998	406.559
S.C. de Tenerife	38.596	107.226	133.642	58.647	338.111
<b>CANARIAS</b>	<b>52.719</b>	<b>231.374</b>	<b>151.932</b>	<b>308.645</b>	<b>744.670</b>
<b>ESPAÑA</b>	<b>17.216.292</b>	<b>10.753.541</b>	<b>18.363.883</b>	<b>4.226.627</b>	<b>50.560.343</b>

(1) Incluye superficie de aprovechamiento secundario pastos. También incluye los terrenos yermos, roqueados y arenales, así como las construcciones e infraestructuras destinadas al servicio del monte y del ganado.

(2) Incluye uso urbano, otros usos artificiales (vías de comunicación, industrias, minería, etc) aguas y humedales

## DISTRIBUCIÓN GENERAL DEL SUELO POR USOS Y APROVECHAMIENTOS

### 3.3.2 Distribución de la superficie según grandes usos y aprovechamientos del suelo, 2008 (hectáreas)

Provincias y Comunidades Autónomas	Tierras de cultivo	Superficies con uso principal pastos	Superficie forestal arbolada, arbustiva y de matorral (1)	Otras superficies (2)	Superficie geográfica total
A Coruña	146.725	92.152	451.703	104.744	795.324
Lugo	154.091	177.334	583.119	71.009	985.553
Ourense	60.918	139.037	454.896	72.662	727.513
Pontevedra	55.875	55.747	270.457	67.421	449.500
<b>GALICIA</b>	<b>417.609</b>	<b>464.270</b>	<b>1.760.175</b>	<b>315.836</b>	<b>2.957.890</b>
<b>P. DE ASTURIAS</b>	<b>21.995</b>	<b>464.448</b>	<b>458.089</b>	<b>115.827</b>	<b>1.060.359</b>
<b>CANTABRIA</b>	<b>9.283</b>	<b>323.554</b>	<b>137.974</b>	<b>61.323</b>	<b>532.134</b>
Álava	75.227	69.925	133.472	26.105	304.729
Guipúzcoa	3.989	47.306	129.599	17.753	198.647
Vizcaya	5.415	55.898	128.786	31.597	221.696
<b>PAÍS VASCO</b>	<b>84.630</b>	<b>173.129</b>	<b>391.857</b>	<b>75.455</b>	<b>725.072</b>
<b>NAVARRA</b>	<b>368.770</b>	<b>98.847</b>	<b>531.025</b>	<b>40.491</b>	<b>1.039.133</b>
<b>LA RIOJA</b>	<b>157.781</b>	<b>163.091</b>	<b>147.866</b>	<b>34.650</b>	<b>503.388</b>
Huesca	537.995	405.555	477.929	142.650	1.564.129
Teruel	438.739	481.085	478.920	81.398	1.480.142
Zaragoza	766.061	462.440	351.333	145.949	1.725.783
<b>ARAGÓN</b>	<b>1.742.795</b>	<b>1.349.080</b>	<b>1.308.182</b>	<b>369.997</b>	<b>4.770.054</b>
Barcelona	135.073	43.245	461.809	132.983	773.110
Girona	102.075	53.183	382.847	50.875	588.980
Lleida	384.354	32.454	746.104	51.608	1.214.520
Tarragona	236.149	18.316	306.717	67.988	629.170
<b>CATALUÑA</b>	<b>857.651</b>	<b>147.198</b>	<b>1.897.477</b>	<b>303.454</b>	<b>3.205.780</b>
<b>BALEARES</b>	<b>155.798</b>	<b>20.812</b>	<b>186.245</b>	<b>131.347</b>	<b>494.202</b>
Ávila	184.889	331.557	249.555	39.011	805.012
Burgos	605.115	348.566	413.340	62.191	1.429.212
León	303.390	344.697	743.923	165.002	1.557.012
Palencia	472.240	152.988	136.074	44.038	805.340
Salamanca	309.798	411.923	449.076	64.192	1.234.989
Segovia	269.050	188.267	188.553	46.382	692.252
Soria	349.436	194.857	440.575	45.392	1.030.260
Valladolid	577.920	67.488	113.020	52.675	811.103
Zamora	422.005	326.474	240.973	66.677	1.056.129
<b>CASTILLA Y LEÓN</b>	<b>3.493.843</b>	<b>2.366.817</b>	<b>2.975.089</b>	<b>585.560</b>	<b>9.421.309</b>
<b>MADRID</b>	<b>233.887</b>	<b>204.874</b>	<b>216.743</b>	<b>147.288</b>	<b>802.792</b>
Albacete	652.120	407.571	348.023	78.086	1.485.800
Ciudad Real	1.013.147	417.627	458.847	85.262	1.974.883
Cuenca	780.906	149.171	703.238	72.692	1.706.007
Guadalajara	302.472	512.125	328.000	76.443	1.219.040
Toledo	904.332	331.774	204.063	96.816	1.536.985
<b>CASTILLA-LA MANCHA</b>	<b>3.652.977</b>	<b>1.818.268</b>	<b>2.042.171</b>	<b>409.299</b>	<b>7.922.715</b>
Alicante	190.149	68.442	211.409	111.901	581.901
Castellón	151.988	65.126	378.561	69.153	664.828
Valencia	351.501	23.469	567.855	136.422	1.079.247
<b>C. VALENCIANA</b>	<b>693.638</b>	<b>157.037</b>	<b>1.157.825</b>	<b>317.476</b>	<b>2.325.976</b>
<b>R. DE MURCIA</b>	<b>493.848</b>	<b>235.259</b>	<b>277.905</b>	<b>124.726</b>	<b>1.131.738</b>
Badajoz	901.523	483.700	662.700	128.700	2.176.623
Cáceres	257.074	648.244	951.500	130.000	1.986.818
<b>EXTREMADURA</b>	<b>1.158.597</b>	<b>1.131.944</b>	<b>1.614.200</b>	<b>258.700</b>	<b>4.163.441</b>
Almería	218.622	358.511	182.311	117.406	876.850
Cádiz	279.574	124.647	233.330	106.649	744.200
Córdoba	664.767	208.389	439.216	64.578	1.376.950
Granada	539.402	345.049	285.451	93.628	1.263.530
Huelva	176.569	184.069	588.053	66.089	1.014.780
Jaén	643.630	230.024	397.687	77.009	1.348.350
Málaga	298.708	134.354	197.988	99.750	730.800
Sevilla	852.513	157.156	271.347	123.214	1.404.230
<b>ANDALUCÍA</b>	<b>3.673.785</b>	<b>1.742.199</b>	<b>2.595.383</b>	<b>748.323</b>	<b>8.759.690</b>
Las Palmas	15.462	124.365	18.300	248.432	406.559
S.C. de Tenerife	38.591	106.985	133.642	58.893	338.111
<b>CANARIAS</b>	<b>54.053</b>	<b>231.350</b>	<b>151.942</b>	<b>307.325</b>	<b>744.670</b>
<b>ESPAÑA</b>	<b>17.270.940</b>	<b>11.092.177</b>	<b>17.850.148</b>	<b>4.347.077</b>	<b>50.560.343</b>

(1) Incluye superficie de aprovechamiento secundario pastos. También incluye los terrenos yermos, roqueados y arenales, así como las construcciones e infraestructuras destinadas al servicio del monte y del ganado

(2) Incluye uso urbano, otros usos artificiales (vías de comunicación, industrias, minería, etc) aguas y humedales

## DISTRIBUCIÓN GENERAL DEL SUELO POR USOS Y APROVECHAMIENTOS

### 3.3.2 Distribución de la superficie según grandes usos y aprovechamientos del suelo, 2007 (hectáreas)

Provincias y Comunidades Autónomas	Tierras de cultivo	Superficies con uso principal pastos	Superficie forestal arbolada, arbustiva y de matorral (1)	Otras superficies (2)	Superficie geográfica total
A Coruña	145.459	93.552	452.823	103.490	795.324
Lugo	153.069	180.911	581.200	70.373	985.553
Ourense	61.938	142.354	451.757	71.464	727.513
Pontevedra	56.824	56.534	270.484	65.658	449.500
<b>GALICIA</b>	<b>417.290</b>	<b>473.351</b>	<b>1.756.264</b>	<b>310.985</b>	<b>2.957.890</b>
<b>P. DE ASTURIAS</b>	<b>23.346</b>	<b>464.336</b>	<b>458.089</b>	<b>114.588</b>	<b>1.060.359</b>
<b>CANTABRIA</b>	<b>5.835</b>	<b>215.611</b>	<b>271.402</b>	<b>39.286</b>	<b>532.134</b>
Álava	75.243	70.023	133.420	26.043	304.729
Guipúzcoa	4.196	47.539	129.434	17.478	198.647
Vizcaya	5.444	55.942	128.766	31.544	221.696
<b>PAÍS VASCO</b>	<b>84.882</b>	<b>173.504</b>	<b>391.620</b>	<b>75.065</b>	<b>725.072</b>
<b>NAVARRA</b>	<b>364.567</b>	<b>103.898</b>	<b>528.551</b>	<b>42.117</b>	<b>1.039.133</b>
<b>LA RIOJA</b>	<b>158.325</b>	<b>164.447</b>	<b>146.480</b>	<b>34.136</b>	<b>503.388</b>
Huesca	527.077	406.695	478.452	151.905	1.564.129
Teruel	409.295	564.448	405.086	101.313	1.480.142
Zaragoza	779.338	274.587	460.095	211.763	1.725.783
<b>ARAGÓN</b>	<b>1.715.710</b>	<b>1.245.730</b>	<b>1.343.633</b>	<b>464.981</b>	<b>4.770.054</b>
Barcelona	138.569	45.320	456.735	132.486	773.110
Girona	92.653	70.543	372.453	53.331	588.980
Lleida	387.679	30.859	744.412	51.570	1.214.520
Tarragona	239.700	12.165	305.520	71.785	629.170
<b>CATALUÑA</b>	<b>858.601</b>	<b>158.887</b>	<b>1.879.120</b>	<b>309.172</b>	<b>3.205.780</b>
<b>BALEARES</b>	<b>155.798</b>	<b>20.812</b>	<b>216.245</b>	<b>101.347</b>	<b>494.202</b>
Ávila	184.842	331.888	249.471	38.811	805.012
Burgos	605.102	348.633	413.340	62.137	1.429.212
León	308.421	339.945	744.043	164.603	1.557.012
Palencia	472.123	153.258	136.055	43.904	805.340
Salamanca	309.645	412.201	448.932	64.210	1.234.988
Segovia	267.569	189.688	188.553	46.442	692.252
Soria	348.968	195.278	440.576	45.438	1.030.260
Valladolid	575.306	71.292	111.838	52.667	811.103
Zamora	422.436	326.687	241.318	65.688	1.056.129
<b>CASTILLA Y LEÓN</b>	<b>3.494.412</b>	<b>2.368.870</b>	<b>2.974.126</b>	<b>583.900</b>	<b>9.421.308</b>
<b>MADRID</b>	<b>233.887</b>	<b>204.138</b>	<b>216.743</b>	<b>148.024</b>	<b>802.792</b>
Albacete	663.744	395.439	348.775	77.842	1.485.800
Ciudad Real	1.044.151	386.623	458.847	85.262	1.974.883
Cuenca	795.755	134.524	701.274	74.454	1.706.007
Guadalajara	313.229	501.230	328.149	76.432	1.219.040
Toledo	929.617	306.191	204.361	96.816	1.536.985
<b>CASTILLA-LA MANCHA</b>	<b>3.746.496</b>	<b>1.724.007</b>	<b>2.041.406</b>	<b>410.806</b>	<b>7.922.715</b>
Alicante	198.334	69.013	205.980	108.574	581.901
Castellón	153.910	65.923	377.482	67.513	664.828
Valencia	352.976	19.686	568.827	137.758	1.079.247
<b>C. VALENCIANA</b>	<b>705.220</b>	<b>154.622</b>	<b>1.152.289</b>	<b>313.845</b>	<b>2.325.976</b>
<b>R. DE MURCIA</b>	<b>565.118</b>	<b>164.932</b>	<b>276.894</b>	<b>124.794</b>	<b>1.131.738</b>
Badajoz	902.703	483.920	662.700	127.300	2.176.623
Cáceres	256.272	650.146	951.500	128.900	1.986.818
<b>EXTREMADURA</b>	<b>1.158.975</b>	<b>1.134.066</b>	<b>1.614.200</b>	<b>256.200</b>	<b>4.163.441</b>
Almería	216.047	360.985	182.205	117.613	876.850
Cádiz	274.909	140.682	222.982	105.627	744.200
Córdoba	652.157	220.946	439.489	64.358	1.376.950
Granada	535.912	353.302	281.690	92.626	1.263.530
Huelva	172.848	188.906	588.053	64.973	1.014.780
Jaén	642.410	231.586	398.085	76.269	1.348.350
Málaga	303.970	131.898	198.372	96.560	730.800
Sevilla	858.748	160.776	268.769	115.937	1.404.230
<b>ANDALUCÍA</b>	<b>3.657.001</b>	<b>1.789.081</b>	<b>2.579.645</b>	<b>733.963</b>	<b>8.759.690</b>
Las Palmas	15.865	122.432	18.300	249.962	406.559
S.C. de Tenerife	37.803	108.019	133.642	58.647	338.111
<b>CANARIAS</b>	<b>53.668</b>	<b>230.451</b>	<b>151.942</b>	<b>308.609</b>	<b>744.670</b>
<b>ESPAÑA</b>	<b>17.399.131</b>	<b>10.790.743</b>	<b>17.998.649</b>	<b>4.371.818</b>	<b>50.560.342</b>

(1) Incluye superficie de aprovechamiento secundario pastos. También incluye los terrenos yermos, roqueados y arenales, así como las construcciones e infraestructuras destinadas al servicio del monte y del ganado.

(2) Incluye uso urbano, otros usos artificiales (vías de comunicación, industrias, minería, etc) aguas y humedales



**DISTRIBUCIÓN GENERAL DEL SUELO POR USOS Y APROVECHAMIENTOS**

**3.4.1 Distribución de las tierras de cultivo según grandes grupos de cultivo y ocupación principal, 2010 (hectáreas)**

Provincias y Comunidades Autónomas	Cultivos herbáceos			Barbechos y otras tierras no ocupadas			Cultivos leñosos			Total tierras de cultivos		
	Secano	Regadío	Total	Secano	Regadío	Total	Secano	Regadío	Total	Secano	Regadío	Total
A Coruña	114.512	4.025	118.537	11.198	-	11.198	8.855	965	9.820	134.565	4.990	139.555
Lugo	122.139	3.757	125.896	6.737	-	6.737	11.084	544	11.628	139.960	4.301	144.261
Ourense	21.367	5.266	26.633	9.166	-	9.166	22.402	1.004	23.406	52.935	6.270	59.205
Pontevedra	29.881	2.945	32.826	5.709	-	5.709	14.874	436	15.310	50.464	3.361	53.845
<b> GALICIA</b>	<b>287.899</b>	<b>15.993</b>	<b>303.892</b>	<b>32.810</b>	<b>-</b>	<b>32.810</b>	<b>57.215</b>	<b>2.949</b>	<b>60.164</b>	<b>377.924</b>	<b>18.942</b>	<b>396.866</b>
<b>P. DE ASTURIAS</b>	<b>18.967</b>	<b>355</b>	<b>19.322</b>	<b>-</b>	<b>-</b>	<b>-</b>	<b>954</b>	<b>347</b>	<b>1.301</b>	<b>19.921</b>	<b>702</b>	<b>20.623</b>
<b>CANTABRIA</b>	<b>5.092</b>	<b>0</b>	<b>5.092</b>	<b>76</b>	<b>-</b>	<b>76</b>	<b>259</b>	<b>0</b>	<b>259</b>	<b>5.427</b>	<b>0</b>	<b>5.427</b>
Álava	51.836	4.369	56.205	5.132	-	5.132	11.140	2.675	13.815	68.108	7.044	75.152
Guipúzcoa	2.744	239	2.983	-	-	-	869	47	916	3.613	286	3.899
Vizcaya	3.272	485	3.757	627	-	627	946	89	1.035	4.845	574	5.419
<b> PAÍS VASCO</b>	<b>57.852</b>	<b>5.093</b>	<b>62.945</b>	<b>5.759</b>	<b>-</b>	<b>5.759</b>	<b>12.955</b>	<b>2.811</b>	<b>15.766</b>	<b>76.566</b>	<b>7.904</b>	<b>84.470</b>
<b> NAVARRA</b>	<b>172.826</b>	<b>70.101</b>	<b>242.927</b>	<b>68.110</b>	<b>21.414</b>	<b>89.524</b>	<b>15.478</b>	<b>19.461</b>	<b>34.939</b>	<b>256.414</b>	<b>110.976</b>	<b>367.390</b>
<b> LA RIOJA</b>	<b>45.534</b>	<b>16.993</b>	<b>62.527</b>	<b>22.779</b>	<b>5.656</b>	<b>28.435</b>	<b>45.767</b>	<b>20.252</b>	<b>66.019</b>	<b>114.080</b>	<b>42.901</b>	<b>156.981</b>
Huesca	217.689	164.901	382.590	80.265	25.647	105.912	19.152	18.204	37.356	317.106	208.752	525.858
Teruel	197.011	18.925	215.936	165.790	13.527	179.317	46.550	4.810	51.360	409.351	37.262	446.613
Zaragoza	305.097	141.499	446.596	227.448	22.712	250.160	69.969	37.040	107.009	602.514	201.251	803.765
<b> ARAGÓN</b>	<b>719.797</b>	<b>325.325</b>	<b>1.045.122</b>	<b>473.503</b>	<b>61.886</b>	<b>535.389</b>	<b>135.671</b>	<b>60.054</b>	<b>195.725</b>	<b>1.328.971</b>	<b>447.265</b>	<b>1.776.236</b>
Barcelona	83.801	7.593	91.394	11.550	1.395	12.945	26.131	954	27.085	121.482	9.942	131.424
Girona	49.946	27.370	77.316	11.316	3.359	14.675	6.472	4.763	11.235	67.734	35.492	103.226
Lleida	144.617	90.763	235.380	27.459	12.494	39.953	55.288	48.480	103.768	227.364	151.737	379.101
Tarragona	20.690	26.668	47.358	22.417	2.445	24.862	119.760	36.110	155.870	162.867	65.223	228.090
<b> CATALUÑA</b>	<b>299.054</b>	<b>152.394</b>	<b>451.448</b>	<b>72.742</b>	<b>19.693</b>	<b>92.435</b>	<b>207.651</b>	<b>90.307</b>	<b>297.958</b>	<b>579.447</b>	<b>262.394</b>	<b>841.841</b>
<b> BALEARES</b>	<b>54.528</b>	<b>8.462</b>	<b>62.990</b>	<b>38.899</b>	<b>954</b>	<b>39.853</b>	<b>48.784</b>	<b>4.171</b>	<b>52.955</b>	<b>142.211</b>	<b>13.587</b>	<b>155.798</b>
Ávila	116.610	17.268	133.878	41.621	3.407	45.028	8.099	507	8.605	166.329	21.182	187.511
Burgos	454.523	21.906	476.429	121.467	1.580	123.047	16.994	516	17.410	592.884	24.002	616.886
León	90.265	110.038	200.303	57.240	17.647	74.887	12.025	1.061	13.086	159.530	128.746	288.276
Palencia	345.472	63.467	408.939	53.193	3.079	56.272	683	43	726	399.348	66.589	465.937
Salamanca	183.106	35.142	218.248	54.242	2.365	56.607	6.759	90	6.849	244.107	37.597	281.704
Segovia	189.148	15.772	204.920	55.355	1.570	56.925	1.790	768	2.558	246.293	18.110	264.403
Soria	241.039	12.817	253.856	85.284	2.008	87.292	1.700	232	1.932	328.023	15.057	343.080
Valladolid	372.109	90.884	462.993	76.198	9.328	85.526	21.408	1.558	22.966	469.715	101.770	571.485
Zamora	207.414	49.525	256.939	202.493	15.707	218.200	13.725	548	14.273	423.632	65.780	489.412
<b> CASTILLA Y LEÓN</b>	<b>2.199.686</b>	<b>416.819</b>	<b>2.616.505</b>	<b>747.093</b>	<b>56.691</b>	<b>803.784</b>	<b>83.082</b>	<b>5.323</b>	<b>88.405</b>	<b>3.029.861</b>	<b>478.833</b>	<b>3.508.694</b>
<b> MADRID</b>	<b>84.785</b>	<b>21.079</b>	<b>105.864</b>	<b>72.227</b>	<b>4.941</b>	<b>77.168</b>	<b>36.443</b>	<b>1.120</b>	<b>37.563</b>	<b>193.455</b>	<b>27.140</b>	<b>220.595</b>
Albacete	248.740	99.780	348.520	172.131	15.948	188.079	122.718	44.635	167.353	543.589	160.363	703.952
Ciudad Real	244.296	99.002	343.298	310.808	68.933	379.741	251.338	52.698	304.036	806.442	220.633	1.027.075
Cuenca	479.403	25.232	504.635	125.344	4.640	129.984	131.400	15.626	147.026	736.147	45.498	781.645
Guadalajara	209.296	11.415	220.711	97.103	113	97.216	31.302	194	31.496	337.701	11.722	349.423
Toledo	313.480	53.543	367.023	255.987	13.491	269.478	217.597	24.062	241.659	787.064	91.096	878.160
<b> CASTILLA-LA MANCHA</b>	<b>1.495.215</b>	<b>288.972</b>	<b>1.784.187</b>	<b>961.373</b>	<b>103.125</b>	<b>1.064.498</b>	<b>754.355</b>	<b>137.215</b>	<b>891.570</b>	<b>3.210.943</b>	<b>529.312</b>	<b>3.740.255</b>
Alicante	5.590	16.297	21.887	24.117	17.103	41.220	53.948	63.926	117.874	83.655	97.326	180.981
Castellón	6.649	5.051	11.700	7.734	4.320	12.054	79.886	46.361	126.247	94.269	55.732	150.001
Valencia	13.107	23.386	36.493	25.665	18.522	44.087	128.115	139.699	267.814	166.787	181.607	348.394
<b> C. VALENCIANA</b>	<b>25.346</b>	<b>44.734</b>	<b>70.080</b>	<b>57.416</b>	<b>39.945</b>	<b>97.361</b>	<b>261.949</b>	<b>249.986</b>	<b>511.935</b>	<b>344.711</b>	<b>334.665</b>	<b>679.376</b>
<b> R. DE MURCIA</b>	<b>45.641</b>	<b>50.798</b>	<b>96.439</b>	<b>103.274</b>	<b>39.930</b>	<b>143.204</b>	<b>103.334</b>	<b>96.461</b>	<b>199.795</b>	<b>252.249</b>	<b>187.189</b>	<b>439.438</b>
Badajoz	282.202	85.644	367.846	239.589	-	239.589	245.145	29.478	274.623	766.936	115.122	882.058
Cáceres	39.093	59.239	98.332	61.891	-	61.891	88.077	4.167	92.244	189.061	63.406	252.467
<b> EXTREMADURA</b>	<b>321.295</b>	<b>144.883</b>	<b>466.178</b>	<b>301.480</b>	<b>-</b>	<b>301.480</b>	<b>333.222</b>	<b>33.645</b>	<b>366.867</b>	<b>955.997</b>	<b>178.528</b>	<b>1.134.525</b>
Almería	19.055	20.058	39.113	22.757	19.993	42.750	65.578	23.372	88.950	107.390	62.823	170.213
Cádiz	162.817	50.549	213.366	18.152	365	18.517	31.725	6.740	38.465	212.694	57.654	270.348
Córdoba	184.389	51.046	235.435	86.339	3.404	89.743	332.434	36.746	369.180	603.162	91.196	694.358
Granada	92.926	36.589	129.515	97.117	62.131	159.248	222.751	51.377	274.128	412.794	150.097	562.891
Huelva	43.428	10.878	54.306	45.130	7.500	52.630	34.266	30.261	64.527	122.824	48.639	171.463
Jaén	23.519	13.777	37.296	25.812	4.760	30.572	391.657	187.659	579.316	440.988	206.196	647.184
Málaga	68.974	19.964	88.938	16.057	1.082	17.139	140.736	28.923	169.659	225.767	49.969	275.736
Sevilla	339.664	168.531	508.195	60.416	14.455	74.871	156.449	108.377	264.826	556.529	291.363	847.892
<b> ANDALUCÍA</b>	<b>934.772</b>	<b>371.392</b>	<b>1.306.164</b>	<b>371.780</b>	<b>113.090</b>	<b>484.870</b>	<b>1.375.596</b>	<b>473.455</b>	<b>1.849.051</b>	<b>2.662.148</b>	<b>957.937</b>	<b>3.640.085</b>
Las Palmas	1.676	5.131	6.807	329	681	1.010	2.225	3.865	6.090	4.230	9.677	13.907
S. C. de Tenerife	5.948	3.988	9.936	10.417	1.862	12.279	5.649	10.993	16.642	22.014	16.843	38.857
<b> CANARIAS</b>	<b>7.624</b>	<b>9.119</b>	<b>16.743</b>	<b>10.746</b>	<b>2.543</b>	<b>13.289</b>	<b>7.874</b>	<b>14.858</b>	<b>22.732</b>	<b>26.244</b>	<b>26.520</b>	<b>52.764</b>
<b> ESPAÑA</b>	<b>6.775.913</b>	<b>1.942.512</b>	<b>8.718.425</b>	<b>3.340.067</b>	<b>469.868</b>	<b>3.809.935</b>	<b>3.480.589</b>	<b>1.212.415</b>	<b>4.693.004</b>	<b>13.596.569</b>	<b>3.624.795</b>	<b>17.221.364</b>

DISTRIBUCIÓN GENERAL DEL SUELO POR USOS Y APROVECHAMIENTOS

3.4.2 Distribución de las tierras de cultivo según grandes grupos de cultivo y ocupación principal, 2009 (hectáreas)

Provincias y Comunidades Autónomas	Cultivos herbáceos			Barbechos y otras tierras no ocupadas			Cultivos leñosos			Total tierras de cultivos		
	Secano	Regadío	Total	Secano	Regadío	Total	Secano	Regadío	Total	Secano	Regadío	Total
A Coruña	122.121	4.657	126.778	10.028	-	10.028	8.729	967	9.696	140.878	5.624	146.502
Lugo	130.560	3.931	134.491	6.995	-	6.995	11.040	564	11.604	148.595	4.495	153.090
Ourense	23.104	5.779	28.883	7.887	-	7.887	22.478	1.007	23.485	53.469	6.786	60.255
Pontevedra	31.855	3.142	34.997	5.020	-	5.020	14.820	426	15.246	51.695	3.568	55.263
<b>GALICIA</b>	<b>307.640</b>	<b>17.509</b>	<b>325.149</b>	<b>29.930</b>	<b>-</b>	<b>29.930</b>	<b>57.067</b>	<b>2.964</b>	<b>60.031</b>	<b>394.637</b>	<b>20.473</b>	<b>415.110</b>
<b>P. DE ASTURIAS</b>	<b>18.435</b>	<b>312</b>	<b>18.747</b>	<b>-</b>	<b>-</b>	<b>-</b>	<b>960</b>	<b>337</b>	<b>1.297</b>	<b>19.395</b>	<b>649</b>	<b>20.044</b>
<b>CANTABRIA</b>	<b>8.039</b>	<b>6</b>	<b>8.045</b>	<b>245</b>	<b>-</b>	<b>245</b>	<b>350</b>	<b>31</b>	<b>381</b>	<b>8.634</b>	<b>37</b>	<b>8.671</b>
Álava	49.302	5.184	54.486	7.218	-	7.218	10.869	2.650	13.519	67.389	7.834	75.223
Guipúzcoa	2.894	239	3.133	-	-	-	794	47	841	3.688	296	3.974
Vizcaya	3.286	485	3.771	638	-	638	925	89	1.014	4.849	574	5.423
<b>PAÍS VASCO</b>	<b>55.482</b>	<b>5.908</b>	<b>61.390</b>	<b>7.856</b>	<b>-</b>	<b>7.856</b>	<b>12.588</b>	<b>2.786</b>	<b>15.374</b>	<b>75.926</b>	<b>8.694</b>	<b>84.620</b>
<b>NAVARRA</b>	<b>175.763</b>	<b>68.507</b>	<b>244.270</b>	<b>66.015</b>	<b>19.896</b>	<b>85.911</b>	<b>17.156</b>	<b>19.545</b>	<b>36.701</b>	<b>258.934</b>	<b>107.948</b>	<b>366.882</b>
<b>LA RIOJA</b>	<b>42.463</b>	<b>17.422</b>	<b>59.885</b>	<b>26.755</b>	<b>6.141</b>	<b>32.896</b>	<b>45.596</b>	<b>19.086</b>	<b>64.682</b>	<b>114.814</b>	<b>42.649</b>	<b>157.463</b>
Huesca	212.442	162.839	375.281	86.012	29.078	115.090	20.028	18.234	38.262	318.482	210.151	528.633
Teruel	189.763	19.848	209.611	190.883	11.823	202.706	47.046	5.060	52.106	427.682	36.731	464.423
Zaragoza	296.387	141.406	437.793	233.293	21.972	255.265	72.599	35.527	108.126	602.279	198.905	801.184
<b>ARAGÓN</b>	<b>698.592</b>	<b>324.093</b>	<b>1.022.685</b>	<b>510.188</b>	<b>62.873</b>	<b>573.061</b>	<b>139.673</b>	<b>58.821</b>	<b>198.494</b>	<b>1.348.453</b>	<b>445.787</b>	<b>1.794.240</b>
Barcelona	82.263	8.089	90.352	12.874	1.155	14.029	26.922	935	27.857	122.059	10.179	132.238
Girona	50.828	27.853	78.681	9.503	2.599	12.102	7.341	4.802	12.143	67.672	35.254	102.926
Lleida	148.915	91.636	240.551	25.019	11.833	36.852	56.459	47.159	103.618	230.393	391.021	621.414
Tarragona	20.752	27.151	47.903	21.576	2.400	23.976	123.560	35.180	158.740	165.898	64.731	230.629
<b>CATALUÑA</b>	<b>302.758</b>	<b>154.729</b>	<b>457.487</b>	<b>68.972</b>	<b>17.987</b>	<b>86.959</b>	<b>214.282</b>	<b>88.076</b>	<b>302.358</b>	<b>586.012</b>	<b>260.792</b>	<b>846.804</b>
<b>BALEARES</b>	<b>57.048</b>	<b>8.901</b>	<b>65.949</b>	<b>36.379</b>	<b>545</b>	<b>36.924</b>	<b>48.784</b>	<b>4.141</b>	<b>52.925</b>	<b>142.211</b>	<b>13.587</b>	<b>155.798</b>
Ávila	113.966	15.771	129.737	42.600	3.251	45.851	7.194	517	7.711	163.760	19.539	183.299
Burgos	444.480	23.417	467.897	117.155	686	117.841	17.219	187	17.406	578.854	24.290	603.144
León	88.572	118.032	206.604	62.696	15.067	77.763	12.258	1.274	13.532	163.526	134.373	297.899
Palencia	342.703	64.313	407.016	57.758	2.614	60.372	721	812	1.533	401.182	67.018	468.200
Salamanca	201.235	35.990	237.225	48.859	2.259	51.118	6.954	73	7.027	257.048	38.322	295.370
Segovia	188.475	18.134	206.609	55.857	1.233	57.090	1.583	167	1.750	245.915	19.534	265.449
Soria	234.003	13.191	247.194	98.296	1.785	100.081	1.696	55	1.751	333.995	15.031	349.026
Valladolid	376.201	95.445	471.646	76.702	7.114	83.816	20.942	2.696	23.638	473.845	105.255	579.100
Zamora	205.718	48.592	254.310	142.071	9.931	152.002	15.094	650	15.744	362.883	59.173	422.056
<b>CASTILLA Y LEÓN</b>	<b>2.195.353</b>	<b>432.885</b>	<b>2.628.238</b>	<b>701.994</b>	<b>43.940</b>	<b>745.934</b>	<b>83.661</b>	<b>5.710</b>	<b>89.371</b>	<b>2.981.008</b>	<b>482.535</b>	<b>3.463.543</b>
<b>MADRID</b>	<b>65.440</b>	<b>18.868</b>	<b>84.308</b>	<b>79.835</b>	<b>8.044</b>	<b>87.879</b>	<b>36.946</b>	<b>652</b>	<b>37.598</b>	<b>182.221</b>	<b>27.564</b>	<b>209.785</b>
Albacete	230.969	101.579	332.548	143.337	14.392	157.729	125.500	42.754	168.254	499.806	158.725	658.531
Albacete Real	228.854	101.857	330.711	322.806	68.475	391.281	257.190	59.175	316.365	808.850	229.507	1.038.357
Cuenca	474.669	26.286	500.955	136.318	4.614	140.932	128.782	14.951	143.733	739.769	45.851	785.620
Guadalajara	195.277	12.613	207.890	72.663	2.075	74.738	14.113	330	14.443	282.053	15.018	297.071
Toledo	295.144	58.112	353.256	306.516	12.308	318.824	219.101	34.676	253.777	820.761	105.096	925.857
<b>CASTILLA-LA MANCHA</b>	<b>1.424.913</b>	<b>300.447</b>	<b>1.725.360</b>	<b>981.640</b>	<b>101.864</b>	<b>1.083.504</b>	<b>744.686</b>	<b>151.886</b>	<b>896.572</b>	<b>3.151.239</b>	<b>554.197</b>	<b>3.705.436</b>
Alicante	5.644	16.990	22.634	24.653	16.503	41.156	56.814	64.929	121.743	87.111	98.422	185.533
Castellón	6.177	4.911	11.088	8.220	4.504	12.724	82.150	45.316	127.466	96.547	54.731	151.278
Valencia	12.390	24.679	37.069	26.052	18.299	44.351	130.155	139.996	270.151	168.597	182.974	351.571
<b>C. VALENCIANA</b>	<b>24.211</b>	<b>46.580</b>	<b>70.791</b>	<b>58.925</b>	<b>39.306</b>	<b>98.231</b>	<b>269.119</b>	<b>250.241</b>	<b>519.360</b>	<b>352.255</b>	<b>336.127</b>	<b>688.382</b>
<b>R. DE MURCIA</b>	<b>48.550</b>	<b>51.120</b>	<b>99.670</b>	<b>139.492</b>	<b>39.761</b>	<b>179.253</b>	<b>107.845</b>	<b>96.308</b>	<b>204.153</b>	<b>295.887</b>	<b>187.189</b>	<b>483.076</b>
Badajoz	292.122	93.390	385.512	238.589	-	238.589	246.690	28.582	275.272	778.391	121.962	900.353
Cáceres	40.642	60.808	101.450	61.891	-	61.891	88.264	3.943	92.207	190.797	64.751	255.548
<b>EXTREMADURA</b>	<b>332.764</b>	<b>154.188</b>	<b>486.952</b>	<b>301.480</b>	<b>-</b>	<b>301.480</b>	<b>334.944</b>	<b>32.525</b>	<b>367.469</b>	<b>969.188</b>	<b>186.713</b>	<b>1.155.901</b>
Almería	18.795	34.642	53.437	36.824	17.500	54.324	78.391	25.467	103.858	134.010	77.609	211.619
Cádiz	175.990	52.837	228.827	8.382	-	8.382	31.176	6.353	37.529	215.548	59.190	274.738
Córdoba	196.337	55.606	251.943	29.535	2.181	31.716	335.450	31.636	367.086	561.322	89.423	650.745
Granada	97.773	35.029	132.802	59.800	66.676	126.476	213.445	56.140	269.585	371.018	157.845	528.863
Huelva	45.902	11.214	57.116	40.509	6.130	46.639	35.543	28.503	64.046	121.954	45.847	167.801
Jaén	26.103	14.510	40.613	15.081	10.527	25.608	397.814	178.369	576.183	438.998	203.406	642.404
Málaga	74.202	22.420	96.622	15.396	3.312	18.708	138.460	29.981	168.441	228.058	55.713	283.771
Sevilla	355.772	170.624	526.396	48.103	10.126	58.229	157.174	106.078	263.252	561.049	286.828	847.877
<b>ANDALUCÍA</b>	<b>990.874</b>	<b>396.882</b>	<b>1.387.756</b>	<b>253.630</b>	<b>116.452</b>	<b>370.082</b>	<b>1.387.453</b>	<b>462.527</b>	<b>1.849.980</b>	<b>2.631.957</b>	<b>975.861</b>	<b>3.607.818</b>
Las Palmas	1.768	5.275	7.043	330	682	1.012	2.231	3.837	6.068	4.329	9.794	14.123
S.C. de Tenerife	5.877	3.926	9.803	10.417	1.845	12.262	5.640	10.891	16.531	21.934	16.662	38.596
<b>CANARIAS</b>	<b>7.645</b>	<b>9.201</b>	<b>16.846</b>	<b>10.747</b>	<b>2.527</b>	<b>13.274</b>	<b>7.871</b>	<b>14.728</b>	<b>22.599</b>	<b>26.263</b>	<b>26.456</b>	<b>52.719</b>
<b>ESPAÑA</b>	<b>6.755.970</b>	<b>2.007.558</b>	<b>8.763.528</b>	<b>3.274.083</b>	<b>459.336</b>	<b>3.733.419</b>	<b>3.508.981</b>	<b>1.210.364</b>	<b>4.719.345</b>	<b>13.539.034</b>	<b>3.677.258</b>	<b>17.216.292</b>

## DISTRIBUCIÓN GENERAL DEL SUELO POR USOS Y APROVECHAMIENTOS

### 3.4.2 Distribución de las tierras de cultivo según grandes grupos de cultivo y ocupación principal, 2008 (hectáreas)

Provincias y Comunidades Autónomas	Cultivos herbáceos			Barbechos y otras tierras no ocupadas			Cultivos leñosos			Total tierras de cultivos		
	Secano	Regadío	Total	Secano	Regadío	Total	Secano	Regadío	Total	Secano	Regadío	Total
<b>A Coruña</b>	122.420	4.475	126.895	9.994	-	9.994	8.859	977	9.836	141.273	5.452	146.725
Lugo	131.072	3.794	134.866	7.871	-	7.871	10.830	524	11.354	149.773	4.318	154.091
Ourense	23.220	5.382	28.602	8.794	-	8.794	22.531	991	23.522	54.545	6.373	60.918
Pontevedra	31.597	3.005	34.602	5.934	-	5.934	14.922	417	15.339	52.453	3.422	55.875
<b>GALICIA</b>	<b>308.309</b>	<b>16.656</b>	<b>324.965</b>	<b>32.593</b>	<b>-</b>	<b>32.593</b>	<b>57.142</b>	<b>2.909</b>	<b>60.051</b>	<b>398.044</b>	<b>19.565</b>	<b>417.609</b>
<b>P. DE ASTURIAS</b>	<b>20.378</b>	<b>351</b>	<b>20.729</b>	<b>-</b>	<b>-</b>	<b>-</b>	<b>935</b>	<b>331</b>	<b>1.266</b>	<b>21.313</b>	<b>682</b>	<b>21.995</b>
<b>CANTABRIA</b>	<b>8.620</b>	<b>4</b>	<b>8.624</b>	<b>294</b>	<b>-</b>	<b>294</b>	<b>353</b>	<b>12</b>	<b>365</b>	<b>9.267</b>	<b>16</b>	<b>9.283</b>
Álava	54.859	5.184	60.043	1.694	-	1.694	10.840	2.650	13.490	67.393	7.834	75.227
Gipuzkoa	2.914	234	3.148	-	-	-	794	47	841	3.708	281	3.989
Vizcaya	3.320	484	3.804	656	-	656	865	89	954	4.841	574	5.415
<b>PAÍS VASCO</b>	<b>61.093</b>	<b>5.902</b>	<b>66.995</b>	<b>2.350</b>	<b>-</b>	<b>2.350</b>	<b>12.499</b>	<b>2.786</b>	<b>15.285</b>	<b>75.942</b>	<b>8.688</b>	<b>84.630</b>
<b>NAVARRA</b>	<b>187.136</b>	<b>65.590</b>	<b>252.726</b>	<b>61.373</b>	<b>15.904</b>	<b>77.277</b>	<b>18.722</b>	<b>20.045</b>	<b>38.767</b>	<b>267.231</b>	<b>101.539</b>	<b>368.770</b>
<b>LA RIOJA</b>	<b>48.357</b>	<b>18.792</b>	<b>67.149</b>	<b>20.683</b>	<b>5.908</b>	<b>26.591</b>	<b>48.012</b>	<b>16.029</b>	<b>64.041</b>	<b>117.052</b>	<b>40.729</b>	<b>157.781</b>
Huesca	204.614	160.286	364.900	94.625	37.216	131.841	20.885	20.369	41.254	320.124	217.871	537.995
Teruel	191.455	19.793	211.248	162.812	12.753	175.565	47.012	4.914	51.926	401.279	37.460	438.739
Zaragoza	295.453	140.380	435.833	198.015	24.336	222.351	72.548	35.329	107.877	566.016	200.045	766.061
<b>ARAGÓN</b>	<b>691.522</b>	<b>320.459</b>	<b>1.011.981</b>	<b>455.452</b>	<b>74.305</b>	<b>529.757</b>	<b>140.445</b>	<b>60.612</b>	<b>201.057</b>	<b>1.287.419</b>	<b>455.376</b>	<b>1.742.795</b>
Barcelona	87.302	8.827	96.129	9.267	810	10.077	27.826	1.041	28.867	124.395	10.678	135.073
Girona	51.289	26.814	78.103	9.117	2.331	11.448	7.320	5.204	12.524	67.726	34.349	102.075
Lleida	151.396	92.667	244.063	24.897	13.370	38.267	57.160	44.864	102.024	233.453	150.901	384.354
Tarragona	21.537	26.830	48.367	19.136	1.495	20.631	129.151	38.000	167.151	169.824	66.325	236.149
<b>CATALUÑA</b>	<b>311.524</b>	<b>155.138</b>	<b>466.662</b>	<b>62.417</b>	<b>18.006</b>	<b>80.423</b>	<b>221.457</b>	<b>89.109</b>	<b>310.566</b>	<b>595.398</b>	<b>262.253</b>	<b>857.651</b>
<b>BALEARES</b>	<b>60.755</b>	<b>9.323</b>	<b>70.078</b>	<b>32.411</b>	<b>173</b>	<b>32.584</b>	<b>49.045</b>	<b>4.091</b>	<b>53.136</b>	<b>142.211</b>	<b>13.587</b>	<b>155.798</b>
Ávila	135.936	17.067	153.003	21.893	2.034	23.927	7.379	580	7.959	165.208	19.681	184.889
Burgos	486.237	23.172	509.409	77.430	731	78.161	17.088	457	17.545	580.755	24.360	605.115
León	99.235	119.335	218.570	55.147	15.660	70.807	12.396	1.617	14.013	166.778	136.612	303.390
Palencia	370.856	65.876	436.732	33.223	1.483	34.706	699	103	802	404.778	67.462	472.240
Salamanca	229.466	37.395	266.861	34.825	812	35.637	7.219	81	7.300	271.510	38.288	309.798
Segovia	209.376	22.361	231.737	34.839	595	35.434	1.707	172	1.879	245.922	23.128	269.050
Soria	276.075	14.296	290.371	56.463	873	57.336	1.701	28	1.729	334.239	15.197	349.436
Valladolid	415.311	101.210	516.521	37.186	3.301	40.487	18.904	2.008	20.912	471.401	106.519	577.920
Zamora	224.128	51.700	275.828	122.843	6.922	129.765	15.784	628	16.412	362.755	59.250	422.005
<b>CASTILLA Y LEÓN</b>	<b>2.446.620</b>	<b>452.412</b>	<b>2.899.032</b>	<b>473.849</b>	<b>32.411</b>	<b>506.260</b>	<b>82.877</b>	<b>5.674</b>	<b>88.551</b>	<b>3.003.346</b>	<b>490.497</b>	<b>3.493.843</b>
<b>MADRID</b>	<b>64.195</b>	<b>17.738</b>	<b>81.933</b>	<b>103.480</b>	<b>9.399</b>	<b>112.879</b>	<b>38.648</b>	<b>427</b>	<b>39.075</b>	<b>206.323</b>	<b>27.564</b>	<b>233.887</b>
Albacete	229.612	97.116	326.728	134.706	17.902	152.608	131.860	40.924	172.784	496.178	155.942	652.120
Ciudad Real	225.594	101.533	327.127	298.441	66.271	364.712	263.538	57.770	321.308	787.573	225.574	1.013.147
Cuenca	467.102	26.094	493.196	135.283	5.207	140.490	134.151	13.069	147.220	736.536	44.370	780.906
Guadalajara	200.782	13.450	214.232	63.506	2.154	65.660	22.060	520	22.580	286.348	16.124	302.472
Toledo	303.800	61.262	365.062	265.748	12.286	278.034	225.553	35.683	261.236	795.101	109.231	904.332
<b>CASTILLA-LA MANCHA</b>	<b>1.426.890</b>	<b>299.455</b>	<b>1.726.345</b>	<b>897.684</b>	<b>103.820</b>	<b>1.001.504</b>	<b>777.162</b>	<b>147.966</b>	<b>925.128</b>	<b>3.101.736</b>	<b>551.241</b>	<b>3.652.977</b>
Alicante	6.840	17.963	24.803	24.346	16.346	40.692	57.848	66.806	124.654	89.034	101.115	190.149
Castellón	6.589	4.915	11.504	8.170	4.364	12.534	82.797	45.153	127.950	97.556	54.432	151.988
Valencia	14.300	25.961	40.261	21.665	14.833	36.498	132.579	142.163	274.742	168.544	182.957	351.501
<b>C. VALENCIANA</b>	<b>27.729</b>	<b>48.839</b>	<b>76.568</b>	<b>54.181</b>	<b>35.543</b>	<b>89.724</b>	<b>273.224</b>	<b>254.122</b>	<b>527.346</b>	<b>355.134</b>	<b>338.504</b>	<b>693.638</b>
<b>R. DE MURCIA</b>	<b>48.949</b>	<b>50.784</b>	<b>99.733</b>	<b>143.342</b>	<b>41.679</b>	<b>185.021</b>	<b>113.093</b>	<b>96.001</b>	<b>209.094</b>	<b>305.384</b>	<b>188.464</b>	<b>493.848</b>
Badajoz	326.792	97.375	424.167	200.447	24.997	225.444	249.700	27.209	276.909	776.939	124.584	901.523
Cáceres	42.591	63.411	106.002	59.350	-	59.350	88.614	3.108	91.722	190.556	66.519	257.074
<b>EXTREMADURA</b>	<b>369.383</b>	<b>160.786</b>	<b>530.169</b>	<b>259.797</b>	<b>-</b>	<b>259.797</b>	<b>338.314</b>	<b>30.317</b>	<b>368.631</b>	<b>967.494</b>	<b>191.103</b>	<b>1.158.597</b>
Almería	17.957	35.544	53.501	45.343	15.143	60.486	77.455	27.180	104.635	140.755	77.867	218.622
Cádiz	174.666	56.250	230.916	10.366	1.542	11.908	29.671	7.079	36.750	214.703	64.871	279.574
Córdoba	204.070	57.568	261.638	33.609	1.934	35.543	336.015	31.571	367.586	573.694	91.073	664.767
Granada	98.624	36.020	134.644	71.950	63.084	135.034	213.638	56.086	269.724	384.212	155.190	539.402
Huelva	48.448	11.656	60.104	47.341	4.800	52.141	36.332	27.992	64.324	132.121	44.448	176.569
Jaén	28.719	14.990	43.709	20.903	2.964	23.867	391.851	184.203	576.054	441.473	202.157	643.630
Málaga	82.456	23.728	106.184	19.028	3.154	22.182	138.935	31.407	170.342	240.419	58.289	298.708
Sevilla	361.057	152.247	513.304	53.608	26.475	80.083	158.684	100.442	259.126	573.349	279.164	852.513
<b>ANDALUCÍA</b>	<b>1.015.997</b>	<b>388.003</b>	<b>1.404.000</b>	<b>302.148</b>	<b>119.096</b>	<b>421.244</b>	<b>1.382.581</b>	<b>465.960</b>	<b>1.848.541</b>	<b>2.700.726</b>	<b>973.059</b>	<b>3.673.785</b>
Las Palmas	1.567	5.680	7.247	315	677	992	3.324	3.899	7.223	5.206	10.256	15.462
S.C. de Tenerife	5.877	3.932	9.809	1.974	1.372	3.346	14.144	11.292	25.436	21.995	16.596	38.591
<b>CANARIAS</b>	<b>7.444</b>	<b>9.612</b>	<b>17.056</b>	<b>2.289</b>	<b>2.049</b>	<b>4.338</b>	<b>17.468</b>	<b>15.191</b>	<b>32.659</b>	<b>27.201</b>	<b>26.852</b>	<b>54.053</b>
<b>ESPAÑA</b>	<b>7.104.901</b>	<b>2.019.844</b>	<b>9.124.745</b>	<b>2.904.343</b>	<b>458.293</b>	<b>3.362.636</b>	<b>3.571.977</b>	<b>1.211.582</b>	<b>4.783.559</b>	<b>13.581.221</b>	<b>3.689.719</b>	<b>17.270.940</b>

**DISTRIBUCIÓN GENERAL DEL SUELO POR USOS Y APROVECHAMIENTOS**
**3.4.2 Distribución de las tierras de cultivo según grandes grupos de cultivo y ocupación principal, 2007 (hectáreas)**

Provincias y Comunidades Autónomas	Cultivos herbáceos			Barbechos y otras tierras no ocupadas			Cultivos leñosos			Total tierras de cultivos		
	Secano	Regadío	Total	Secano	Regadío	Total	Secano	Regadío	Total	Secano	Regadío	Total
<b>A Coruña</b>	121.361	4.542	125.903	9.979	—	9.979	8.611	966	9.577	139.951	5.508	145.459
Lugo	129.680	3.874	133.554	8.027	—	8.027	10.985	503	11.488	148.692	4.377	153.069
Ourense	22.769	6.058	28.827	8.962	—	8.962	23.216	933	24.149	54.947	6.991	61.938
Pontevedra	30.706	2.769	33.475	6.949	—	6.949	15.987	413	16.400	53.642	3.182	56.824
<b>GALICIA</b>	<b>304.516</b>	<b>17.243</b>	<b>321.759</b>	<b>33.917</b>	<b>—</b>	<b>33.917</b>	<b>58.799</b>	<b>2.815</b>	<b>61.614</b>	<b>397.232</b>	<b>20.058</b>	<b>417.290</b>
<b>P. DE ASTURIAS</b>	<b>21.761</b>	<b>418</b>	<b>22.179</b>	<b>—</b>	<b>—</b>	<b>—</b>	<b>847</b>	<b>320</b>	<b>1.167</b>	<b>22.608</b>	<b>738</b>	<b>23.346</b>
<b>CANTABRIA</b>	<b>5.476</b>	<b>0</b>	<b>5.476</b>	<b>75</b>	<b>—</b>	<b>75</b>	<b>272</b>	<b>12</b>	<b>284</b>	<b>5.823</b>	<b>12</b>	<b>5.835</b>
Álava	52.788	5.572	58.360	3.278	—	3.278	10.955	2.650	13.605	67.021	8.222	75.243
Guipúzcoa	3.237	232	3.469	—	—	—	680	47	727	3.917	279	4.196
Vizcaya	3.367	484	3.851	672	—	672	831	89	920	4.870	574	5.444
<b>PAIS VASCO</b>	<b>59.392</b>	<b>6.288</b>	<b>65.680</b>	<b>3.950</b>	<b>—</b>	<b>3.950</b>	<b>12.466</b>	<b>2.786</b>	<b>15.252</b>	<b>75.808</b>	<b>9.074</b>	<b>84.882</b>
<b>NAVARRA</b>	<b>178.604</b>	<b>61.060</b>	<b>239.664</b>	<b>67.465</b>	<b>17.968</b>	<b>85.433</b>	<b>19.202</b>	<b>20.268</b>	<b>39.470</b>	<b>265.271</b>	<b>99.296</b>	<b>364.567</b>
<b>LA RIOJA</b>	<b>45.860</b>	<b>19.241</b>	<b>65.101</b>	<b>22.744</b>	<b>6.674</b>	<b>29.418</b>	<b>48.637</b>	<b>15.169</b>	<b>63.806</b>	<b>117.241</b>	<b>41.084</b>	<b>158.325</b>
Huesca	187.158	157.812	344.970	101.184	37.646	138.830	22.188	21.089	43.277	310.530	216.547	527.077
Teruel	181.652	20.278	201.930	143.583	12.460	156.043	46.217	5.105	51.322	371.452	37.843	409.295
Zaragoza	263.277	147.276	410.553	239.124	34.847	273.971	60.818	33.996	94.814	563.219	216.119	779.338
<b>ARAGÓN</b>	<b>632.087</b>	<b>325.366</b>	<b>957.453</b>	<b>483.891</b>	<b>84.953</b>	<b>568.844</b>	<b>129.223</b>	<b>60.190</b>	<b>189.413</b>	<b>1.245.201</b>	<b>470.509</b>	<b>1.715.710</b>
Barcelona	88.717	9.073	97.790	9.754	594	10.348	29.455	976	30.431	127.926	10.643	138.569
Girona	50.549	25.923	76.472	3.580	1.449	5.029	5.893	5.259	11.152	60.022	32.631	92.653
Lleida	151.670	92.278	243.948	26.340	10.163	36.523	57.394	49.814	107.208	235.404	152.275	387.679
Tarragona	21.938	27.118	49.116	15.608	1.365	17.173	135.713	37.689	173.411	173.519	66.181	239.700
<b>CATALUÑA</b>	<b>312.934</b>	<b>154.392</b>	<b>467.326</b>	<b>55.482</b>	<b>13.591</b>	<b>69.073</b>	<b>228.455</b>	<b>93.747</b>	<b>322.202</b>	<b>596.871</b>	<b>261.730</b>	<b>858.601</b>
<b>BALEARES</b>	<b>61.496</b>	<b>8.642</b>	<b>70.138</b>	<b>31.492</b>	<b>1.055</b>	<b>32.547</b>	<b>49.223</b>	<b>3.890</b>	<b>53.113</b>	<b>142.211</b>	<b>13.587</b>	<b>155.798</b>
Ávila	124.750	17.663	142.413	31.620	2.903	34.523	7.319	587	7.906	163.889	21.153	184.842
Burgos	462.510	24.001	486.511	99.677	1.336	101.013	17.098	480	17.578	579.285	25.817	605.102
León	87.148	117.716	204.864	71.529	18.539	90.068	12.338	1.151	13.489	171.015	137.406	308.421
Palencia	342.022	64.716	406.738	61.284	3.254	64.538	752	95	847	404.058	68.065	472.123
Salamanca	209.037	36.894	245.931	54.404	1.979	56.383	7.273	58	7.331	270.714	38.931	309.645
Segovia	192.028	21.863	213.891	50.443	1.252	51.695	1.607	376	1.983	244.078	23.491	267.569
Soria	262.284	14.098	276.382	69.560	1.325	70.885	1.662	39	1.701	333.506	15.462	348.968
Valladolid	377.636	98.877	476.513	71.466	6.500	77.966	18.897	1.930	20.827	467.999	107.307	575.306
Zamora	200.314	50.032	250.346	145.896	8.366	154.262	17.188	640	17.828	363.398	59.038	422.436
<b>CASTILLA Y LEÓN</b>	<b>2.257.729</b>	<b>445.860</b>	<b>2.703.589</b>	<b>655.879</b>	<b>45.454</b>	<b>701.333</b>	<b>84.134</b>	<b>5.356</b>	<b>89.490</b>	<b>2.997.742</b>	<b>496.670</b>	<b>3.494.412</b>
<b>MADRID</b>	<b>58.858</b>	<b>17.171</b>	<b>76.029</b>	<b>105.767</b>	<b>9.720</b>	<b>115.487</b>	<b>41.698</b>	<b>673</b>	<b>42.371</b>	<b>206.323</b>	<b>27.564</b>	<b>233.887</b>
Albacete	223.698	93.547	317.245	152.971	22.486	175.457	132.174	38.868	171.042	508.843	154.901	663.744
Ciudad Real	220.385	96.959	317.344	323.936	68.571	392.507	280.779	53.521	334.300	825.100	219.051	1.044.151
Cuenca	458.626	26.075	484.701	152.669	5.542	158.211	139.781	13.062	152.843	751.076	44.679	795.755
Guadalajara	206.513	14.354	220.867	66.966	1.881	68.847	22.973	542	23.515	296.452	16.777	313.229
Toledo	280.758	57.420	338.178	313.069	16.603	329.672	226.991	34.776	261.767	820.818	108.799	929.617
<b>CASTILLA-LA MANCHA</b>	<b>1.389.980</b>	<b>288.355</b>	<b>1.678.335</b>	<b>1.009.611</b>	<b>115.083</b>	<b>1.124.694</b>	<b>802.698</b>	<b>140.769</b>	<b>943.467</b>	<b>3.202.289</b>	<b>544.207</b>	<b>3.746.496</b>
Alicante	6.857	17.556	24.413	26.255	19.181	45.436	58.849	69.636	128.485	91.961	106.373	198.334
Castellón	6.127	4.628	10.755	10.962	4.057	15.019	83.367	44.769	128.136	100.456	53.454	153.910
Valencia	13.831	26.451	40.282	23.017	13.815	36.832	135.657	140.205	275.862	172.505	180.471	352.976
<b>C. VALENCIANA</b>	<b>26.815</b>	<b>48.633</b>	<b>75.450</b>	<b>60.234</b>	<b>37.053</b>	<b>97.287</b>	<b>277.873</b>	<b>254.610</b>	<b>532.483</b>	<b>364.922</b>	<b>340.298</b>	<b>705.220</b>
<b>R. DE MURCIA</b>	<b>58.621</b>	<b>50.933</b>	<b>109.554</b>	<b>204.335</b>	<b>40.335</b>	<b>244.670</b>	<b>113.653</b>	<b>97.241</b>	<b>210.894</b>	<b>376.609</b>	<b>188.509</b>	<b>565.118</b>
Badajoz	281.537	91.348	372.885	252.320	—	252.320	251.760	25.738	277.498	785.617	117.086	902.703
Cáceres	41.437	61.544	102.981	61.622	—	61.622	89.185	2.484	91.669	192.244	64.028	256.272
<b>EXTREMADURA</b>	<b>322.974</b>	<b>152.892</b>	<b>475.866</b>	<b>313.942</b>	<b>—</b>	<b>313.942</b>	<b>340.945</b>	<b>28.222</b>	<b>369.167</b>	<b>977.861</b>	<b>181.114</b>	<b>1.158.975</b>
Almería	16.949	35.606	52.555	43.887	14.988	58.875	77.349	27.268	104.617	138.185	77.862	216.047
Cádiz	158.312	53.359	211.671	26.701	1.856	28.557	29.997	4.684	34.681	215.010	59.899	274.909
Córdoba	186.074	56.437	242.511	42.035	6.348	48.383	331.539	29.724	361.263	559.648	92.509	652.157
Granada	91.387	38.897	130.284	70.095	59.069	129.164	218.226	58.238	276.464	379.708	156.204	535.912
Huelva	46.167	12.155	58.322	48.540	4.254	52.794	35.860	25.872	61.732	130.567	42.281	172.848
Jaén	27.105	14.655	41.760	21.132	4.178	25.310	392.075	183.265	575.340	440.312	202.098	642.410
Málaga	80.733	23.233	103.966	16.873	3.156	20.029	147.576	32.399	179.975	245.182	58.788	303.970
Sevilla	348.325	153.453	501.778	77.778	29.472	107.250	153.325	96.395	249.720	579.428	279.320	858.748
<b>ANDALUCÍA</b>	<b>955.052</b>	<b>387.795</b>	<b>1.342.847</b>	<b>347.041</b>	<b>123.321</b>	<b>470.362</b>	<b>1.385.947</b>	<b>457.845</b>	<b>1.843.792</b>	<b>2.688.040</b>	<b>968.961</b>	<b>3.657.001</b>
Las Palmas	1.256	5.931	7.187	390	875	1.265	3.292	4.121	7.413	4.938	10.927	15.865
S.C. de Tenerife	5.024	4.036	9.060	1.758	849	2.607	14.409	11.727	26.136	21.191	16.612	37.803
<b>CANARIAS</b>	<b>6.280</b>	<b>9.967</b>	<b>16.247</b>	<b>2.148</b>	<b>1.724</b>	<b>3.872</b>	<b>17.701</b>	<b>15.848</b>	<b>33.549</b>	<b>26.129</b>	<b>27.539</b>	<b>53.668</b>
<b>ESPAÑA</b>	<b>6.698.435</b>	<b>1.994.258</b>	<b>8.692.693</b>	<b>3.397.973</b>	<b>496.931</b>	<b>3.894.904</b>	<b>3.611.773</b>	<b>1.199.761</b>	<b>4.811.534</b>	<b>13.708.181</b>	<b>3.690.950</b>	<b>17.399.131</b>

## DISTRIBUCIÓN GENERAL DEL SUELO POR USOS Y APROVECHAMIENTOS

### 3.5.1. Distribución de la superficie con aprovechamiento principal pastos, 2010 (hectáreas)

Provincias y Comunidades Autónomas	Prados	Pastizales	Total prados y pastizales (1)	Erial (*)	Superficies con uso principal pastos
A Coruña	75.057	22.100	97.157	0	97.157
Lugo	131.871	54.226	186.097	0	186.097
Ourense	56.219	83.489	139.708	0	139.708
Pontevedra	35.184	21.757	56.941	0	56.941
<b>GALICIA</b>	<b>298.331</b>	<b>181.572</b>	<b>479.903</b>	<b>0</b>	<b>479.903</b>
<b>P. DE ASTURIAS</b>	<b>206.862</b>	<b>249.444</b>	<b>456.306</b>	<b>0</b>	<b>456.306</b>
<b>CANTABRIA</b>	<b>161.325</b>	<b>50.202</b>	<b>211.527</b>	<b>0</b>	<b>211.527</b>
Álava	21.235	30.825	52.060	17.725	69.785
Guipúzcoa	43.530	3.747	47.277	0	47.277
Vizcaya	50.663	1.610	52.273	3.535	55.808
<b>PAÍS VASCO</b>	<b>115.428</b>	<b>36.182</b>	<b>151.610</b>	<b>21.260</b>	<b>172.870</b>
<b>NAVARRA</b>	<b>34.845</b>	<b>48.886</b>	<b>83.731</b>	<b>16.836</b>	<b>100.567</b>
<b>LA RIOJA</b>	<b>4.937</b>	<b>88.466</b>	<b>93.403</b>	<b>58.803</b>	<b>152.206</b>
Huesca	13.751	86.006	99.757	246.372	346.129
Teruel	11.896	131.833	143.729	366.108	509.837
Zaragoza	-	95.979	95.979	371.480	467.459
<b>ARAGÓN</b>	<b>25.647</b>	<b>313.818</b>	<b>339.465</b>	<b>983.960</b>	<b>1.323.425</b>
Barcelona	3.976	21.934	25.910	17.317	43.227
Girona	10.709	25.053	35.762	14.169	49.931
Lleida	10.222	18.028	28.250	5.837	34.087
Tarragona	122	13.554	13.676	8.762	22.438
<b>CATALUÑA</b>	<b>25.029</b>	<b>78.569</b>	<b>103.598</b>	<b>46.085</b>	<b>149.683</b>
<b>BALEARES</b>	<b>0</b>	<b>13.825</b>	<b>13.825</b>	<b>6.987</b>	<b>20.812</b>
Ávila	26.356	229.055	255.411	79.217	334.628
Burgos	32.263	267.657	299.920	45.000	344.920
León	46.917	219.782	266.699	80.532	347.231
Palencia	7.848	94.084	101.932	55.881	157.813
Salamanca	81.095	313.674	394.769	32.864	427.633
Segovia	6.108	129.762	135.870	57.063	192.933
Soria	1.023	17.660	18.683	182.560	201.243
Valladolid	3.360	39.716	43.076	30.737	73.813
Zamora	22.323	134.747	157.070	150.815	307.885
<b>CASTILLA Y LEÓN</b>	<b>227.293</b>	<b>1.446.137</b>	<b>1.673.430</b>	<b>714.669</b>	<b>2.388.099</b>
<b>MADRID</b>	<b>32.625</b>	<b>109.772</b>	<b>142.397</b>	<b>40.114</b>	<b>182.511</b>
Albacete	0	36.268	36.268	72.579	108.847
Ciudad Real	0	300.501	300.501	103.198	403.699
Cuenca	0	88.223	88.223	46.645	134.868
Guadalajara	92	15.470	15.562	282.173	297.735
Toledo	21.486	110.228	131.714	112.023	243.737
<b>CASTILLA-LA MANCHA</b>	<b>21.578</b>	<b>550.690</b>	<b>572.268</b>	<b>616.618</b>	<b>1.188.886</b>
Alicante	0	420	420	68.762	69.182
Castellón	1.052	18.743	19.795	45.470	65.265
Valencia	67	966	1.033	22.438	23.471
<b>C. VALENCIANA</b>	<b>1.119</b>	<b>20.129</b>	<b>21.248</b>	<b>136.670</b>	<b>157.918</b>
<b>R. DE MURCIA</b>	<b>0</b>	<b>129.146</b>	<b>129.146</b>	<b>149.076</b>	<b>278.222</b>
Badajoz	0	449.480	449.480	35.000	484.480
Cáceres	14.500	584.600	599.100	50.000	649.100
<b>EXTREMADURA</b>	<b>14.500</b>	<b>1.034.080</b>	<b>1.048.580</b>	<b>85.000</b>	<b>1.133.580</b>
Almería	522	109.460	109.982	280.162	390.144
Cádiz	0	118.333	118.333	24.209	142.542
Córdoba	0	163.831	163.831	17.876	181.707
Granada	8.516	168.711	177.227	145.223	322.450
Huelva	375	138.870	139.245	47.340	186.585
Jaén	2.164	164.810	166.974	55.716	222.690
Málaga	1	120.496	120.497	22.176	142.673
Sevilla	1.628	99.270	100.898	6.775	107.673
<b>ANDALUCÍA</b>	<b>13.206</b>	<b>1.083.781</b>	<b>1.096.987</b>	<b>599.477</b>	<b>1.696.464</b>
Las Palmas	0	30	30	124.335	124.365
S.C. de Tenerife	2.000	27.896	29.896	77.089	106.985
<b>CANARIAS</b>	<b>2.000</b>	<b>27.926</b>	<b>29.926</b>	<b>201.424</b>	<b>231.350</b>
<b>ESPAÑA</b>	<b>1.184.725</b>	<b>5.462.625</b>	<b>6.647.350</b>	<b>3.676.979</b>	<b>10.324.329</b>

\* La superficie de erial incluye la superficie de espartizal en aquellas CCAA donde hay y no tiene uso industrial

(1) Superficie comunicada a Eurostat conforme al Reglamento 543/2009 del Consejo y del PE relativo a Estadísticas Agrarias

## DISTRIBUCIÓN GENERAL DEL SUELO POR USOS Y APROVECHAMIENTOS

### 3.5.2. Distribución de la superficie con aprovechamiento principal pastos, 2009 (hectáreas)

Provincias y Comunidades Autónomas	Prados	Pastizales	Total prados y pastizales (1)	Erial (*)	Superficies con uso principal pastos
A Coruña	69.684	22.406	92.090	0	92.090
Lugo	123.587	53.721	177.308	0	177.308
Ourense	56.252	83.301	139.553	0	139.553
Pontevedra	34.246	21.749	55.995	0	55.995
<b>GALICIA</b>	<b>283.769</b>	<b>181.177</b>	<b>464.946</b>	<b>0</b>	<b>464.946</b>
<b>P. DE ASTURIAS</b>	<b>211.840</b>	<b>253.508</b>	<b>465.348</b>	<b>0</b>	<b>465.348</b>
<b>CANTABRIA</b>	<b>170.049</b>	<b>161.642</b>	<b>331.691</b>	<b>0</b>	<b>331.691</b>
Álava	21.286	30.875	52.161	17.725	69.886
Guipúzcoa	43.542	3.726	47.268	0	47.268
Vizcaya	50.690	1.610	52.300	3.535	55.835
<b>PAÍS VASCO</b>	<b>115.518</b>	<b>36.211</b>	<b>151.729</b>	<b>21.260</b>	<b>172.989</b>
<b>NAVARRA</b>	<b>34.358</b>	<b>48.871</b>	<b>83.229</b>	<b>16.836</b>	<b>100.065</b>
<b>LA RIOJA</b>	<b>4.922</b>	<b>89.293</b>	<b>94.215</b>	<b>59.338</b>	<b>153.553</b>
Huesca	15.384	99.918	115.302	318.931	434.233
Teruel	13.847	129.041	142.888	352.355	495.243
Zaragoza	-	95.979	95.979	381.277	477.256
<b>ARAGÓN</b>	<b>29.231</b>	<b>324.938</b>	<b>354.169</b>	<b>1.052.563</b>	<b>1.406.732</b>
Barcelona	3.945	21.840	25.785	17.910	43.695
Girona	12.871	23.429	36.300	15.794	52.094
Lleida	9.061	19.651	28.712	5.844	34.556
Tarragona	122	12.375	12.497	8.417	20.914
<b>CATALUÑA</b>	<b>25.999</b>	<b>77.295</b>	<b>103.294</b>	<b>47.965</b>	<b>151.259</b>
<b>BALEARES</b>	<b>0</b>	<b>13.825</b>	<b>13.825</b>	<b>6.987</b>	<b>20.812</b>
Ávila	26.363	228.827	255.190	81.460	336.650
Burgos	34.851	268.279	303.130	45.000	348.130
León	46.465	218.579	265.044	76.854	341.898
Palencia	9.016	90.796	99.812	55.497	155.309
Salamanca	85.037	289.303	374.340	33.524	407.864
Segovia	6.147	129.762	135.909	55.957	191.866
Soria	589	17.668	18.257	177.047	195.304
Valladolid	3.439	31.950	35.389	30.839	66.228
Zamora	25.881	72.060	97.941	228.581	326.522
<b>CASTILLA Y LEÓN</b>	<b>237.788</b>	<b>1.347.224</b>	<b>1.585.012</b>	<b>784.759</b>	<b>2.369.771</b>
<b>MADRID</b>	<b>22.969</b>	<b>107.756</b>	<b>130.725</b>	<b>98.251</b>	<b>228.976</b>
Albacete	1088	175.285	176.373	221.062	397.435
Ciudad Real	0	289.219	289.219	103.198	392.417
Cuenca	0	83.973	83.973	46.758	130.731
Guadalajara	143	31.181	31.324	76.164	107.488
Toledo	21.486	177.420	198.906	111.045	309.951
<b>CASTILLA-LA MANCHA</b>	<b>22.717</b>	<b>757.078</b>	<b>779.795</b>	<b>558.227</b>	<b>1.338.022</b>
Alicante	0	420	420	68.772	69.192
Castellón	1.052	18.743	19.795	45.331	65.126
Valencia	67	966	1.033	22.438	23.471
<b>C. VALENCIANA</b>	<b>1.119</b>	<b>20.129</b>	<b>21.248</b>	<b>136.541</b>	<b>157.789</b>
<b>R. DE MURCIA</b>	<b>0</b>	<b>92.357</b>	<b>92.357</b>	<b>149.187</b>	<b>241.544</b>
Badajoz	0	448.700	448.700	35.000	483.700
Cáceres	14.500	584.270	598.770	50.000	648.770
<b>EXTREMADURA</b>	<b>14.500</b>	<b>1.032.970</b>	<b>1.047.470</b>	<b>85.000</b>	<b>1.132.470</b>
Almería	524	84.936	85.460	279.067	364.527
Cádiz	0	116.635	116.635	21.835	138.470
Córdoba	300	196.227	196.527	25.749	222.276
Granada	7.940	202.107	210.047	145.715	355.762
Huelva	375	143.925	144.300	48.887	193.187
Jaén	1.852	164.414	166.266	65.274	231.540
Málaga	2.523	43.474	45.997	100.322	146.319
Sevilla	1.351	125.763	127.114	7.005	134.119
<b>ANDALUCÍA</b>	<b>14.865</b>	<b>1.077.481</b>	<b>1.092.346</b>	<b>693.854</b>	<b>1.786.200</b>
Las Palmas	0	30	30	124.118	124.148
S.C. de Tenerife	2.000	27.896	29.896	77.330	107.226
<b>CANARIAS</b>	<b>2.000</b>	<b>27.926</b>	<b>29.926</b>	<b>201.448</b>	<b>231.374</b>
<b>ESPAÑA</b>	<b>1.191.644</b>	<b>5.649.681</b>	<b>6.841.325</b>	<b>3.912.216</b>	<b>10.753.541</b>

\* La superficie de erial incluye la superficie de espartizal en aquellas CCAA donde hay y no tiene uso industrial

(1) Superficie comunicada a Eurostat conforme al Reglamento 959/93 del Consejo y del PE relativo a Estadísticas Agrarias

## DISTRIBUCIÓN GENERAL DEL SUELO POR USOS Y APROVECHAMIENTOS

### 3.5.2. Distribución de la superficie no cultivada según usos, 2008 (hectáreas)

Provincias y Comunidades Autónomas	Prados	Pastizales	Total prados y pastizales (1)	Erial (*)	Superficies con uso principal
A Coruña	69.605	22.547	92.152	0	92.152
Lugo	124.322	53.012	177.334	0	177.334
Ourense	55.864	83.173	139.037	0	139.037
Pontevedra	33.984	21.763	55.747	0	55.747
<b>GALICIA</b>	<b>283.775</b>	<b>180.495</b>	<b>464.270</b>	<b>0</b>	<b>464.270</b>
<b>P. DE ASTURIAS</b>	<b>210.940</b>	<b>253.508</b>	<b>464.448</b>	<b>0</b>	<b>464.448</b>
<b>CANTABRIA</b>	<b>189.802</b>	<b>133.752</b>	<b>323.554</b>	<b>0</b>	<b>323.554</b>
Álava	21.325	30.875	52.200	17.725	69.925
Guipúzcoa	43.571	3.735	47.306	0	47.306
Vizcaya	50.753	1.610	52.363	3.535	55.898
<b>PAÍS VASCO</b>	<b>115.649</b>	<b>36.220</b>	<b>151.869</b>	<b>21.260</b>	<b>173.129</b>
<b>NAVARRA</b>	<b>34.274</b>	<b>48.164</b>	<b>82.438</b>	<b>16.409</b>	<b>98.847</b>
<b>LA RIOJA</b>	<b>5.086</b>	<b>96.915</b>	<b>102.001</b>	<b>61.090</b>	<b>163.091</b>
Huesca	26.217	94.522	120.739	284.816	405.555
Teruel	12.099	155.926	168.025	313.060	481.085
Zaragoza	-	95.979	95.979	366.461	462.440
<b>ARAGÓN</b>	<b>38.316</b>	<b>346.427</b>	<b>384.743</b>	<b>964.337</b>	<b>1.349.080</b>
Barcelona	3.434	21.901	25.335	17.910	43.245
Girona	12.801	24.588	37.389	15.794	53.183
Lleida	8.588	18.022	26.610	5.844	32.454
Tarragona	48	9.851	9.899	8.417	18.316
<b>CATALUÑA</b>	<b>24.871</b>	<b>74.362</b>	<b>99.233</b>	<b>47.965</b>	<b>147.198</b>
<b>BALEARES</b>	<b>0</b>	<b>13.825</b>	<b>13.825</b>	<b>6.987</b>	<b>20.812</b>
Ávila	26.372	223.764	250.136	81.421	331.557
Burgos	34.789	268.777	303.566	45.000	348.566
León	44.708	221.272	265.980	78.717	344.697
Palencia	8.093	86.187	94.280	58.708	152.988
Salamanca	92.068	286.319	378.387	33.536	411.923
Segovia	6.271	129.772	136.043	52.224	188.267
Soria	589	17.674	18.263	176.594	194.857
Valladolid	3.621	32.995	36.616	30.872	67.488
Zamora	25.899	72.061	97.960	228.514	326.474
<b>CASTILLA Y LEÓN</b>	<b>242.410</b>	<b>1.338.821</b>	<b>1.581.231</b>	<b>785.586</b>	<b>2.366.817</b>
<b>MADRID</b>	<b>22.969</b>	<b>83.654</b>	<b>106.623</b>	<b>98.251</b>	<b>204.874</b>
Albacete	1088	187.321	188.409	219.162	407.571
Ciudad Real	0	314.429	314.429	103.198	417.627
Cuenca	0	102.402	102.402	46.769	149.171
Guadalajara	3.711	102.073	105.784	406.341	512.125
Toledo	23.149	196.602	219.751	112.023	331.774
<b>CASTILLA-LA MANCHA</b>	<b>27.948</b>	<b>902.827</b>	<b>930.775</b>	<b>887.493</b>	<b>1.818.268</b>
Alicante	0	420	420	68.022	68.442
Castellón	1.052	18.743	19.795	45.331	65.126
Valencia	67	966	1.033	22.436	23.469
<b>C. VALENCIANA</b>	<b>1.119</b>	<b>20.129</b>	<b>21.248</b>	<b>135.789</b>	<b>157.037</b>
<b>R. DE MURCIA</b>	<b>0</b>	<b>88.469</b>	<b>88.469</b>	<b>146.790</b>	<b>235.259</b>
Badajoz	0	448.700	448.700	35.000	483.700
Cáceres	14.500	583.744	598.244	50.000	648.244
<b>EXTREMADURA</b>	<b>14.500</b>	<b>1.032.444</b>	<b>1.046.944</b>	<b>85.000</b>	<b>1.131.944</b>
Almería	524	78.649	79.173	279.338	358.511
Cádiz	0	107.497	107.497	17.150	124.647
Córdoba	493	182.785	183.278	25.111	208.389
Granada	7.940	191.012	198.952	146.097	345.049
Huelva	375	134.807	135.182	48.887	184.069
Jaén	1.852	163.873	165.725	64.299	230.024
Málaga	4.612	38.200	42.812	91.542	134.354
Sevilla	2.778	127.583	130.361	26.795	157.156
<b>ANDALUCÍA</b>	<b>18.574</b>	<b>1.024.406</b>	<b>1.042.980</b>	<b>699.219</b>	<b>1.742.199</b>
Las Palmas	0	30	30	124.335	124.365
S.C. de Tenerife	2.000	27.896	29.896	77.089	106.985
<b>CANARIAS</b>	<b>2.000</b>	<b>27.926</b>	<b>29.926</b>	<b>201.424</b>	<b>231.350</b>
<b>ESPAÑA</b>	<b>1.232.233</b>	<b>5.702.344</b>	<b>6.934.577</b>	<b>4.157.600</b>	<b>11.092.177</b>

\* La superficie de erial incluye la superficie de espartizal en aquellas CCAA donde hay y no tiene uso industrial

(1) Superficie comunicada a Eurostat conforme al Reglamento 959/93 del Consejo y del PE relativo a Estadísticas Agrarias

## DISTRIBUCIÓN GENERAL DEL SUELO POR USOS Y APROVECHAMIENTOS

### 3.5.2. Distribución de la superficie con aprovechamiento principal pastos, 2007 (hectáreas)

Provincias y Comunidades Autónomas	Prados	Pastizales	Total prados y pastizales (1)	Erial (*)	Superficies con uso principal pastos
A Coruña	69.605	23.947	93.552	0	93.552
Lugo	124.322	56.589	180.911	0	180.911
Ourense	55.864	86.490	142.354	0	142.354
Pontevedra	33.984	22.550	56.534	0	56.534
<b>GALICIA</b>	<b>283.775</b>	<b>189.576</b>	<b>473.351</b>	<b>0</b>	<b>473.351</b>
<b>P. DE ASTURIAS</b>	<b>209.223</b>	<b>255.113</b>	<b>464.336</b>	<b>0</b>	<b>464.336</b>
<b>CANTABRIA</b>	<b>162.747</b>	<b>52.864</b>	<b>215.611</b>	<b>0</b>	<b>215.611</b>
Álava	21.374	30.924	52.298	17.725	70.023
Guipúzcoa	43.729	3.810	47.539	0	47.539
Vizcaya	50.797	1.610	52.407	3.535	55.942
<b>PAÍS VASCO</b>	<b>115.900</b>	<b>36.344</b>	<b>152.244</b>	<b>21.260</b>	<b>173.504</b>
<b>NAVARRA</b>	<b>37.463</b>	<b>50.026</b>	<b>87.489</b>	<b>16.409</b>	<b>103.898</b>
<b>LA RIOJA</b>	<b>5.076</b>	<b>97.936</b>	<b>103.012</b>	<b>61.435</b>	<b>164.447</b>
Huesca	26.652	94.522	121.174	285.521	406.695
Teruel	14.528	188.326	202.854	361.594	564.448
Zaragoza	10	109.871	109.881	164.706	274.587
<b>ARAGÓN</b>	<b>41.190</b>	<b>392.719</b>	<b>433.909</b>	<b>811.821</b>	<b>1.245.730</b>
Barcelona	3.070	23.195	26.265	19.055	45.320
Girona	14.276	30.040	44.316	26.227	70.543
Lleida	8.878	17.584	26.462	4.397	30.859
Tarragona	0	7.843	7.843	4.322	12.165
<b>CATALUÑA</b>	<b>26.224</b>	<b>78.662</b>	<b>104.886</b>	<b>54.001</b>	<b>158.887</b>
<b>BALEARES</b>	<b>0</b>	<b>13.825</b>	<b>13.825</b>	<b>6.987</b>	<b>20.812</b>
Ávila	26.377	224.508	250.885	81.003	331.888
Burgos	34.851	268.782	303.633	45.000	348.633
León	45.695	218.298	263.993	75.952	339.945
Palencia	7.426	73.170	80.596	72.662	153.258
Salamanca	92.238	286.085	378.323	33.878	412.201
Segovia	6.286	130.092	136.378	53.310	189.688
Soria	589	17.680	18.269	177.009	195.278
Valladolid	3.616	36.217	39.833	31.459	71.292
Zamora	25.851	69.812	95.663	231.024	326.687
<b>CASTILLA Y LEÓN</b>	<b>242.929</b>	<b>1.324.644</b>	<b>1.567.573</b>	<b>801.297</b>	<b>2.368.870</b>
<b>MADRID</b>	<b>22.969</b>	<b>83.654</b>	<b>106.623</b>	<b>97.515</b>	<b>204.138</b>
Albacete	1101	174.902	176.003	219.436	395.439
Ciudad Real	0	283.425	283.425	103.198	386.623
Cuenca	0	89.517	89.517	45.007	134.524
Guadalajara	3.711	94.931	98.642	402.588	501.230
Toledo	21.486	172.682	194.168	112.023	306.191
<b>CASTILLA-LA MANCHA</b>	<b>26.298</b>	<b>815.457</b>	<b>841.755</b>	<b>882.252</b>	<b>1.724.007</b>
Alicante	0	420	420	68.593	69.013
Castellón	1.052	18.743	19.795	46.128	65.923
Valencia	67	966	1.033	18.653	19.686
<b>C. VALENCIANA</b>	<b>1.119</b>	<b>20.129</b>	<b>21.248</b>	<b>133.374</b>	<b>154.622</b>
<b>R. DE MURCIA</b>	<b>0</b>	<b>21.445</b>	<b>21.445</b>	<b>143.487</b>	<b>164.932</b>
Badajoz	0	448.920	448.920	35.000	483.920
Cáceres	14.500	585.646	600.146	50.000	650.146
<b>EXTREMADURA</b>	<b>14.500</b>	<b>1.034.566</b>	<b>1.049.066</b>	<b>85.000</b>	<b>1.134.066</b>
Almería	524	80.451	80.975	280.010	360.985
Cádiz	6.645	116.887	123.532	17.150	140.682
Córdoba	513	195.347	195.860	25.086	220.946
Granada	10.950	191.456	202.406	150.896	353.302
Huelva	375	139.644	140.019	48.887	188.906
Jaén	1.805	165.190	166.995	64.591	231.586
Málaga	3.079	23.700	26.779	105.119	131.898
Sevilla	4.421	127.789	132.210	28.566	160.776
<b>ANDALUCÍA</b>	<b>28.312</b>	<b>1.040.464</b>	<b>1.068.776</b>	<b>720.305</b>	<b>1.789.081</b>
Las Palmas	0	30	30	122.402	122.432
S.C. de Tenerife	2.000	27.896	29.896	78.123	108.019
<b>CANARIAS</b>	<b>2.000</b>	<b>27.926</b>	<b>29.926</b>	<b>200.525</b>	<b>230.451</b>
<b>ESPAÑA</b>	<b>1.219.725</b>	<b>5.535.350</b>	<b>6.755.075</b>	<b>4.035.668</b>	<b>10.790.743</b>

\* La superficie de erial incluye la superficie de espartizal en aquellas CCAA donde hay y no tiene uso industrial

(1) Superficie comunicada a Eurostat conforme al Reglamento 959/93 del Consejo y del PE relativo a Estadísticas Agrarias