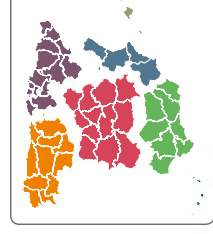


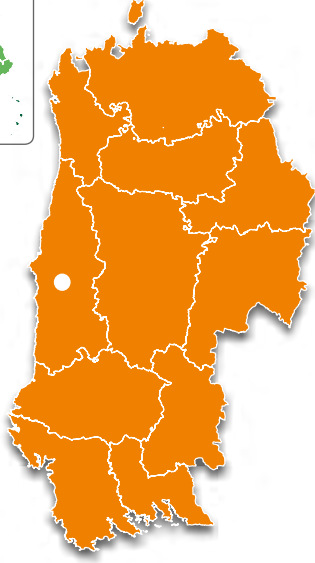
CAMINŌ NATURAL RÍO NALÓN (FUSO A TUÑÓN)



Guía de
**Caminos
Naturales**
de España



SECTOR
NOROESTE PENINSULAR



Desde 1993 el Programa de Caminos Naturales del Ministerio de Agricultura y Pesca, Alimentación y Medio Ambiente, tiene como objetivo la recuperación de antiguas infraestructuras que han caído en desuso: líneas de ferrocarril, vías pecuarias o caminos tradicionales, para el uso y disfrute del ciudadano.

Esta ruta de 16 kilómetros, une la vía verde que enlaza Fuso de la Reina y el Parque de Invierno de Oviedo, con la Senda del Oso, que comienza en Tuñón, y continúa atravesando praderíos, castañares y bosques de ribera por las orillas de los ríos Nalón y Trubia.

ERMITAS ROMÁNICAS Y TEJOS MILENARIOS



SECTOR NOROESTE PENINSULAR CAMINO NATURAL RÍO NALÓN (FUSO A TUÑÓN)

1. La ruta comienza en Fuso de la Reina, junto a la estación ferroviaria de FEVE (Ferrocarriles Españoles de Vía Estrecha), y discurre pegada a las vías hasta dejar atrás el pueblo. Unos metros más adelante, continúa en paralelo a un canal que toma aguas del Nalón con fines hidroeléctricos, hasta llegar a un cruce. Tras acceder a un paso a nivel, empieza a alejarse de la vía y del canal de agua para llegar a una pasarela metálica peatonal que cruza el río. En este punto es posible observar numerosa avifauna ligada a las zonas húmedas.
2. El camino discurre por la margen derecha del río Nalón a través de un bosque de ribera muy desarrollado hasta llegar a un puente donde se puede ver el peculiar castillo de Priorio. Después de cruzar el río, la ruta continúa a lo largo de su margen izquierda por la carretera hacia Caces.
3. En esta localidad se recorren algunas calles en las que, entre otras buenas muestras de arquitectura tradicional, el viajero puede contemplar varios hórreos todavía en uso, y llega a un camino de tierra que se enlaza con una vía asfaltada que de nuevo acerca al caminante al río Nalón.
4. Sin posibilidad de confusión, el camino asfaltado descende paralelo al río entre castaños, prados y tierras de cultivo. Un poco más adelante el trayecto alcanza el cruce con la carretera que asciende a Pintoria, desde donde se continúa, siempre paralelo al río, en dirección a Trubia.
5. La senda se encuentra de nuevo con la vía del tren y, tras unos metros de recorrido conjunto, llega a las instalaciones industriales de Quimica del Nalón, a las

- afueras de Trubia. Ya en el pueblo, discurre por su zona urbana hasta llegar a la estación de tren, donde el camino cruza las vías por una pasarela metálica peatonal, o por el paso a nivel, continuando por las calles más céntricas de esta localidad, hasta aproximarse a la margen derecha del río Trubia, al final del casco urbano..
6. El recorrido continúa por la orilla derecha del río, deja atrás varios puentes y atraviesa entre diversas industrias, llegando al cruce con la carretera a Perlín y más adelante hasta la iglesia de Santa María de Trubia. Desde este punto hasta San Andrés, el camino discurre entre prados, zonas de cultivo y un frondoso bosque.
7. En San Andrés la ruta se dirige por un camino paralelo a la carretera que llega hasta una antigua cantera. Aquí una pasarela peatonal de madera cruza la calzada y el río Trubia, para continuar por un camino asfaltado.
8. La senda serpentea entonces por el fondo del valle del Trubia, acercándose a las paredes de caliza de la Peña de la Escalera y a las pendientes de La Recusa y Las Garradas. Atraviesa después un antiguo túnel de tren, para continuar remontando el valle al tiempo que se acerca lentamente hasta el cauce del Trubia. Al llegar a un puente de chapa metálica, cruza el río para llegar al área recreativa de Tuñón, junto a la carretera AS-228, donde termina este camino natural y comienza uno de los tramos de la Senda del Oso.

TEJO DE BERMIEGO

El tejo de Bermiego, también llamado en asturiano «*Teixu l'iglesia*», es un árbol milenario que se encuentra en la localidad quirosana de Bermiego. Está plantado en la falda occidental de la Sierra del Aramo, a las afueras del pueblo y dentro del recinto de la iglesia. Este elemento de tejo (*Taxus baccata*), considerado por algunos autores como el tejo más antiguo de Europa, presenta una morfología casi perfecta. Su copa que mide 15 m. de altura, alcanza los 10 m. de tronco, y presenta un perímetro de entre 6,5 y 7 m. Declarado Monumento Natural, es una especie protegida que se encuentra incluida en el Plan de Ordenación de los Recursos Naturales de Asturias.

IGLESIA PRERROMÁNICA DE SANTO ADRIANO DE TUÑÓN

Este templo, construido por Alfonso III (último rey de la monarquía Astur) y su esposa, la reina Jimena, sobre un antiguo convento benedictino, fue consagrado en el año 891 por tres obispos y restaurado en el año 1108. El rey dedicó la iglesia a los mártires Adriano (oficial romano) y a su esposa Natalia. Santo Adriano de Tuñón, declarado Monumento Nacional en junio de 1931, fue restaurado posteriormente, entre 1949 y 1954.



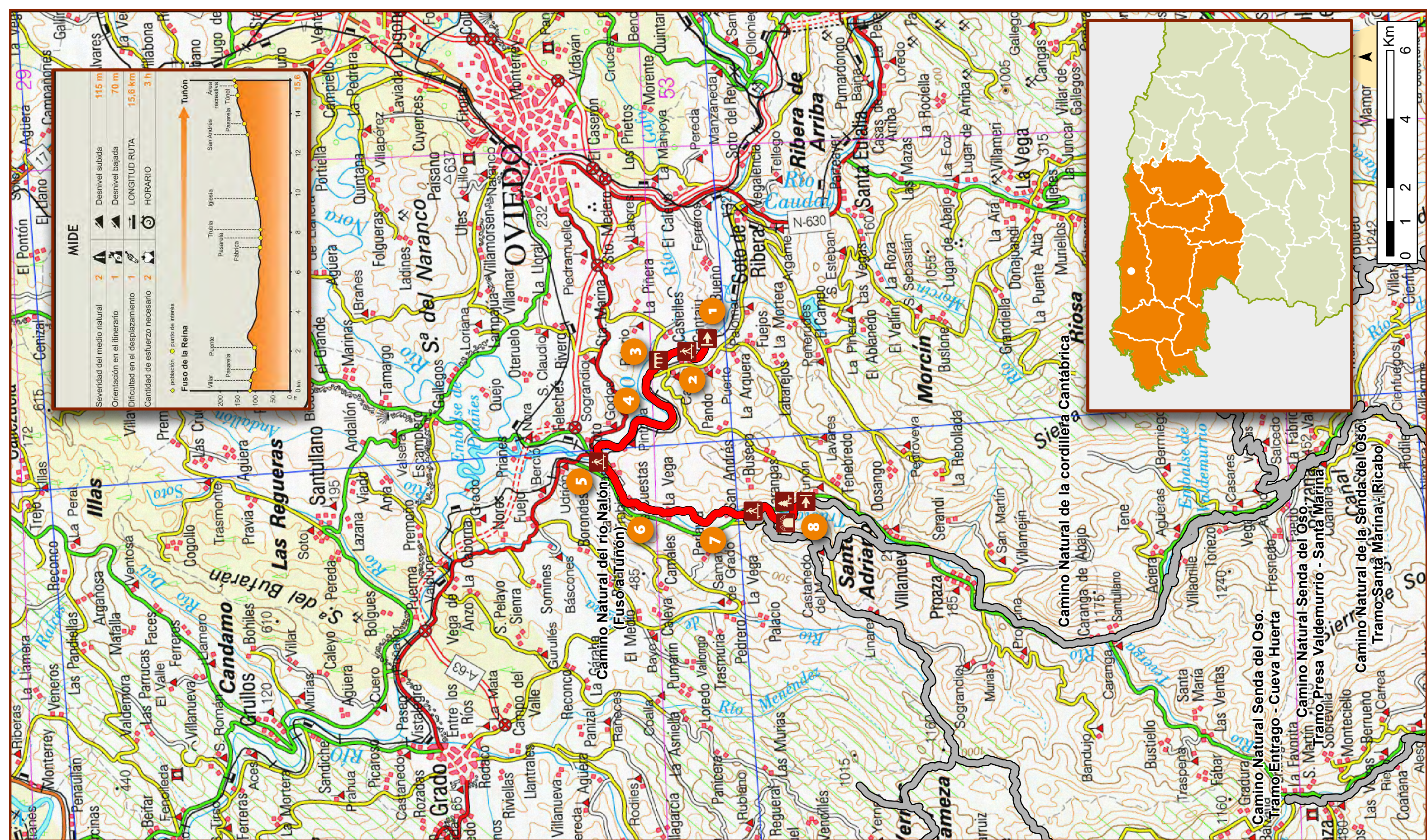
Sendero junto al bosque de ribera



Hórreo tradicional



Pasarela peatonal sobre el río Trubia



SECTOR NOROESTE PENINSULAR



CAMINO NATURAL RÍO NALÓN (FUSO A TUÑÓN)

- Inicio del camino
- Final del camino
- Área de descanso
- Pasarela
- Puente
- Túnel